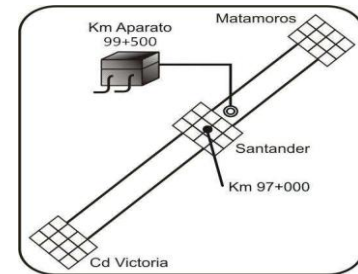
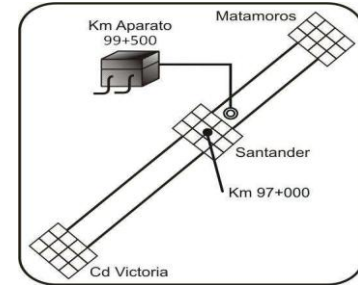
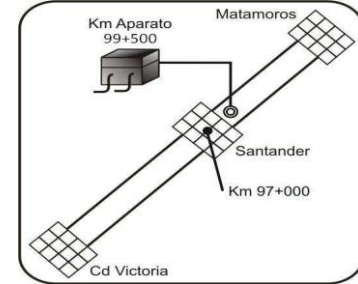




CARRETERA: <u>CD. VICTORIA - MATAMOROS</u>		ESTACION: <u>28023</u>	
RUTA: <u>MÉX.-101-180</u>		RUTA: <u>MÉX.-180</u>	
COORDENADAS			
GEOGRÁFICAS			
km PUNTO GENERADOR:	<u>97+000</u>	Lat: <u>24.464585</u>	Lat: <u>2678284.81</u>
		Long: <u>-98.341371</u>	Long: <u>99.252223</u>
km PUNTO DE INSTALACIÓN:	<u>85+800</u>	Lat: <u>24.464297</u>	Lat: <u>26.32483</u>
		Long: <u>-98339319</u>	Long: <u>99.252223</u>
SENTIDO AFORADO (0-1-2):	<u>0</u>	TIPO DE ESTACIÓN (1-3):	<u>3</u>
FECHA INSTALACIÓN:	<u>22/08/2012</u>	FECHA DESINSTALACIÓN:	<u>30/08/2012</u>
MARCA Y SERIE DEL APTO.:	<u>UNICORN:212347</u>	AFORADOR:	<u>ARMANDO CORSO</u>

CARRETERA: <u>CD. VICTORIA - MATAMOROS</u>		ESTACION: <u>28023</u>	
RUTA: <u>MÉX.-180</u>		RUTA: <u>MÉX.-180</u>	
COORDENADAS			
GEOGRÁFICAS			
km PUNTO GENERADOR:	<u>97+000</u>	Lat: <u>24.464585</u>	Lat: <u>2678284.81</u>
		Long: <u>-98.341371</u>	Long: <u>99.252223</u>
km PUNTO DE INSTALACIÓN:	<u>85+800</u>	Lat: <u>24.464297</u>	Lat: <u>26.32483</u>
		Long: <u>-98339319</u>	Long: <u>99.252223</u>
SENTIDO AFORADO (0-1-2):	<u>0</u>	TIPO DE ESTACIÓN (1-3):	<u>3</u>
FECHA INSTALACIÓN:	<u>22/08/2012</u>	FECHA DESINSTALACIÓN:	<u>30/08/2012</u>
MARCA Y SERIE DEL APTO.:	<u>UNICORN:212347</u>	AFORADOR:	<u>ARMANDO CORSO</u>

CARRETERA: <u>CD. VICTORIA - MATAMOROS</u>		ESTACION: <u>28023</u>	
RUTA: <u>MÉX.-180</u>		RUTA: <u>MÉX.-180</u>	
COORDENADAS			
GEOGRÁFICAS			
km PUNTO GENERADOR:	<u>97+000</u>	Lat: <u>24.464585</u>	Lat: <u>2678284.81</u>
		Long: <u>-98.341371</u>	Long: <u>99.252223</u>
km PUNTO DE INSTALACIÓN:	<u>85+800</u>	Lat: <u>24.464297</u>	Lat: <u>26.32483</u>
		Long: <u>-98339319</u>	Long: <u>99.252223</u>
SENTIDO AFORADO (0-1-2):	<u>0</u>	TIPO DE ESTACIÓN (1-3):	<u>3</u>
FECHA INSTALACIÓN:	<u>22/08/2012</u>	FECHA DESINSTALACIÓN:	<u>30/08/2012</u>
MARCA Y SERIE DEL APTO.:	<u>UNICORN:212347</u>	AFORADOR:	<u>ARMANDO CORSO</u>



Nota: La ubicación de las Estaciones en Estudio, deberá efectuarse en forma detallada.