

Oaxaca

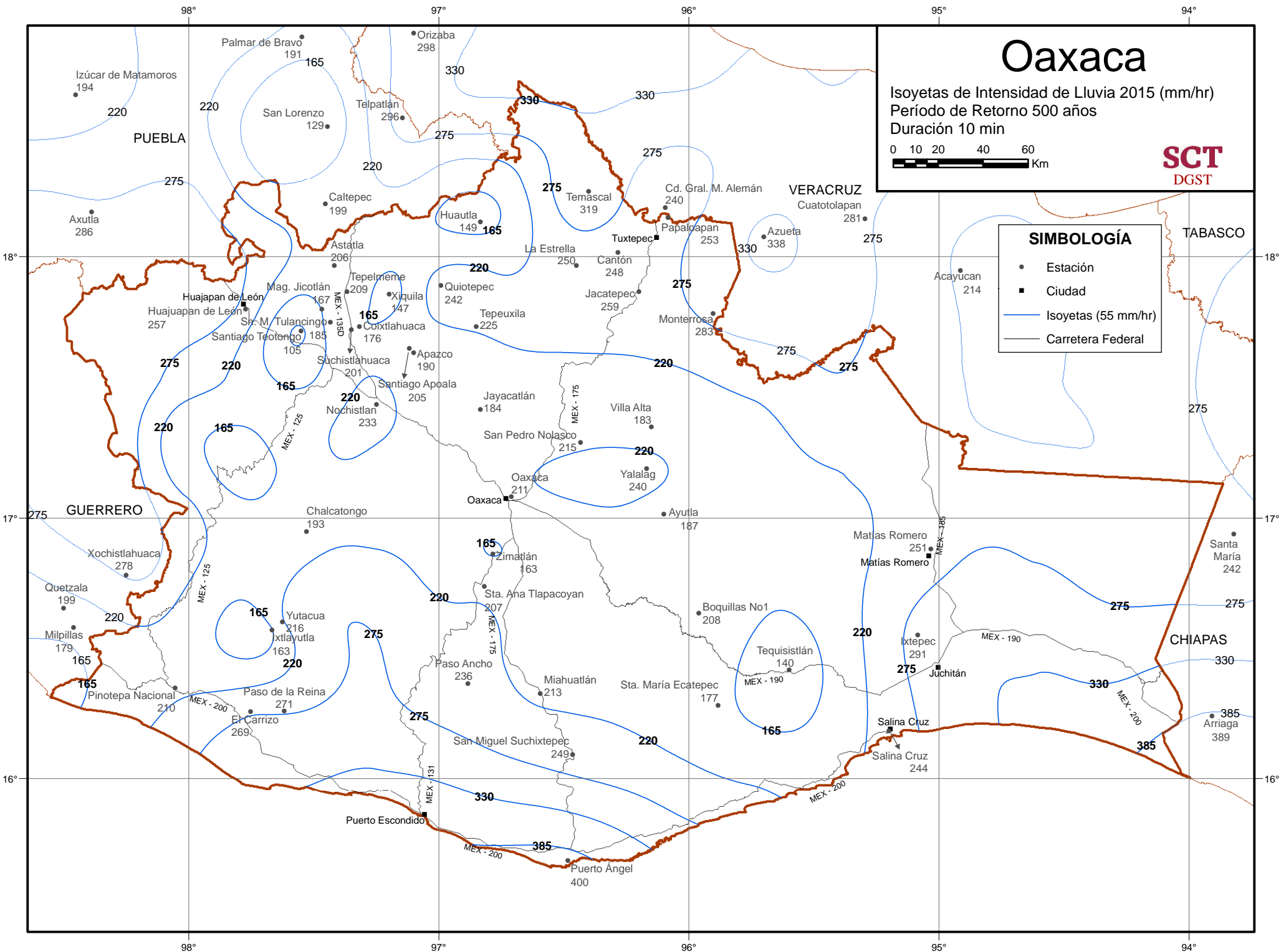
Isoyetas de Intensidad de Lluvia 2015 (mm/hr)
 Período de Retorno 500 años
 Duración 10 min

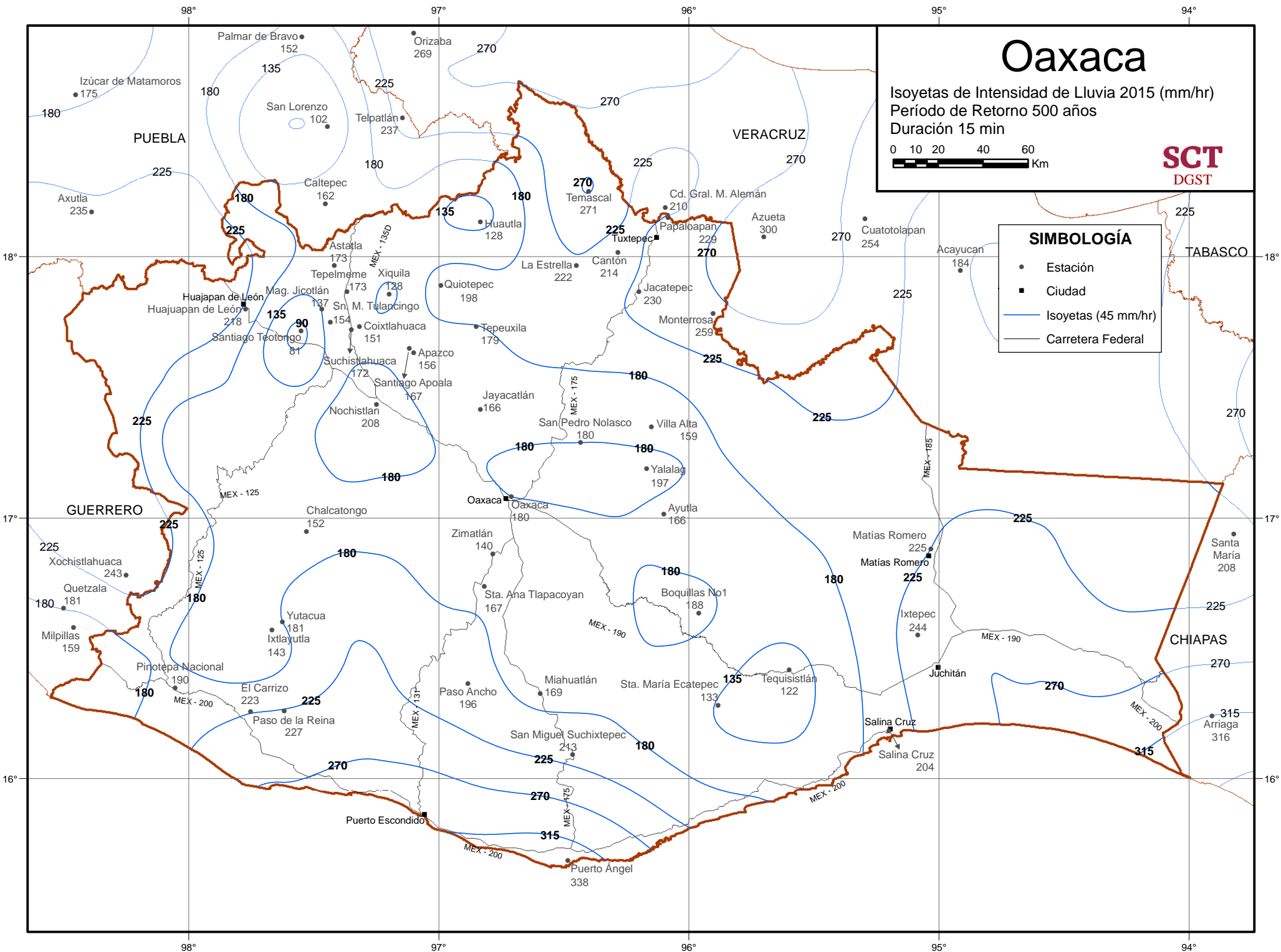


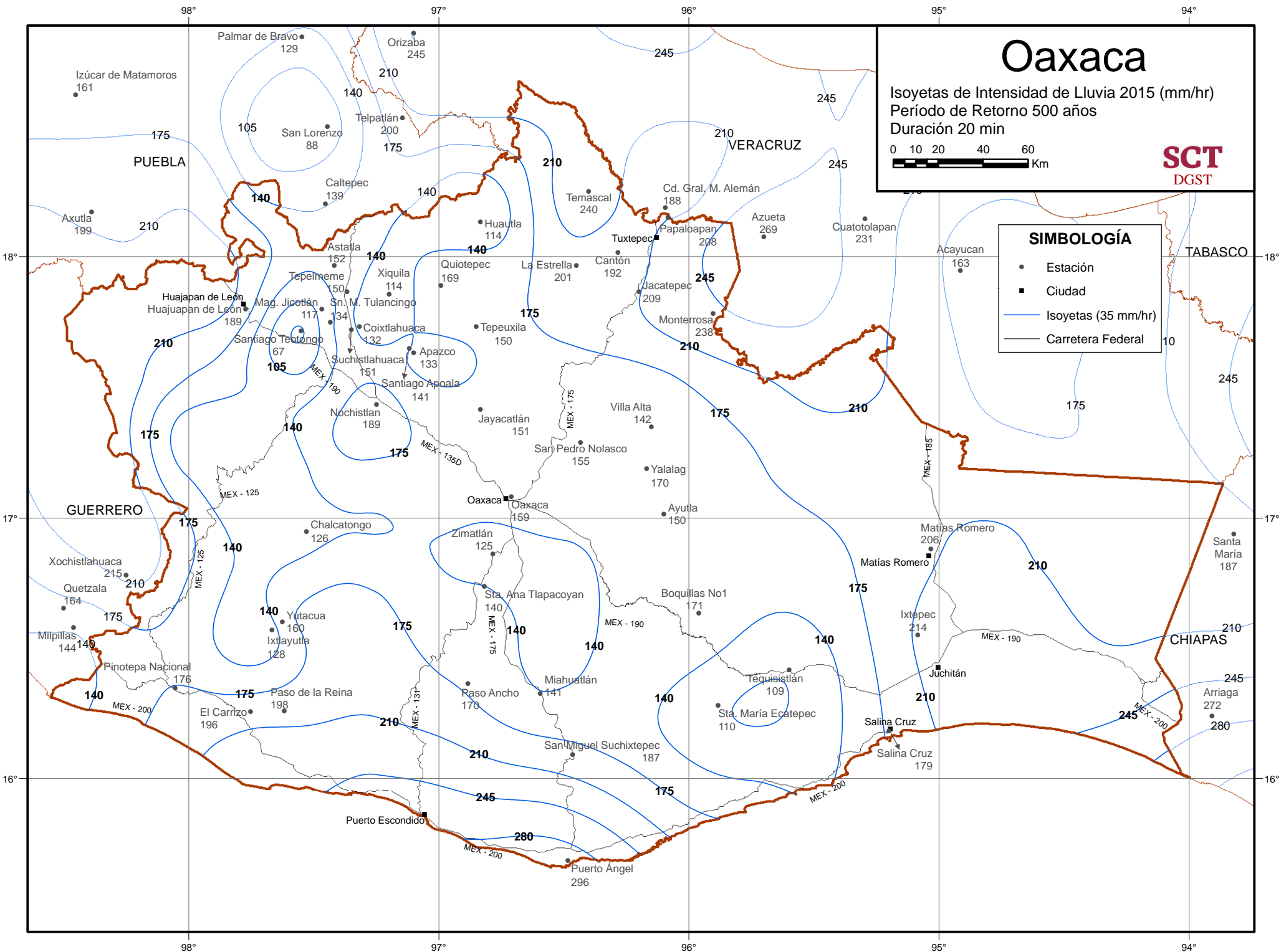
SCT
 DGST

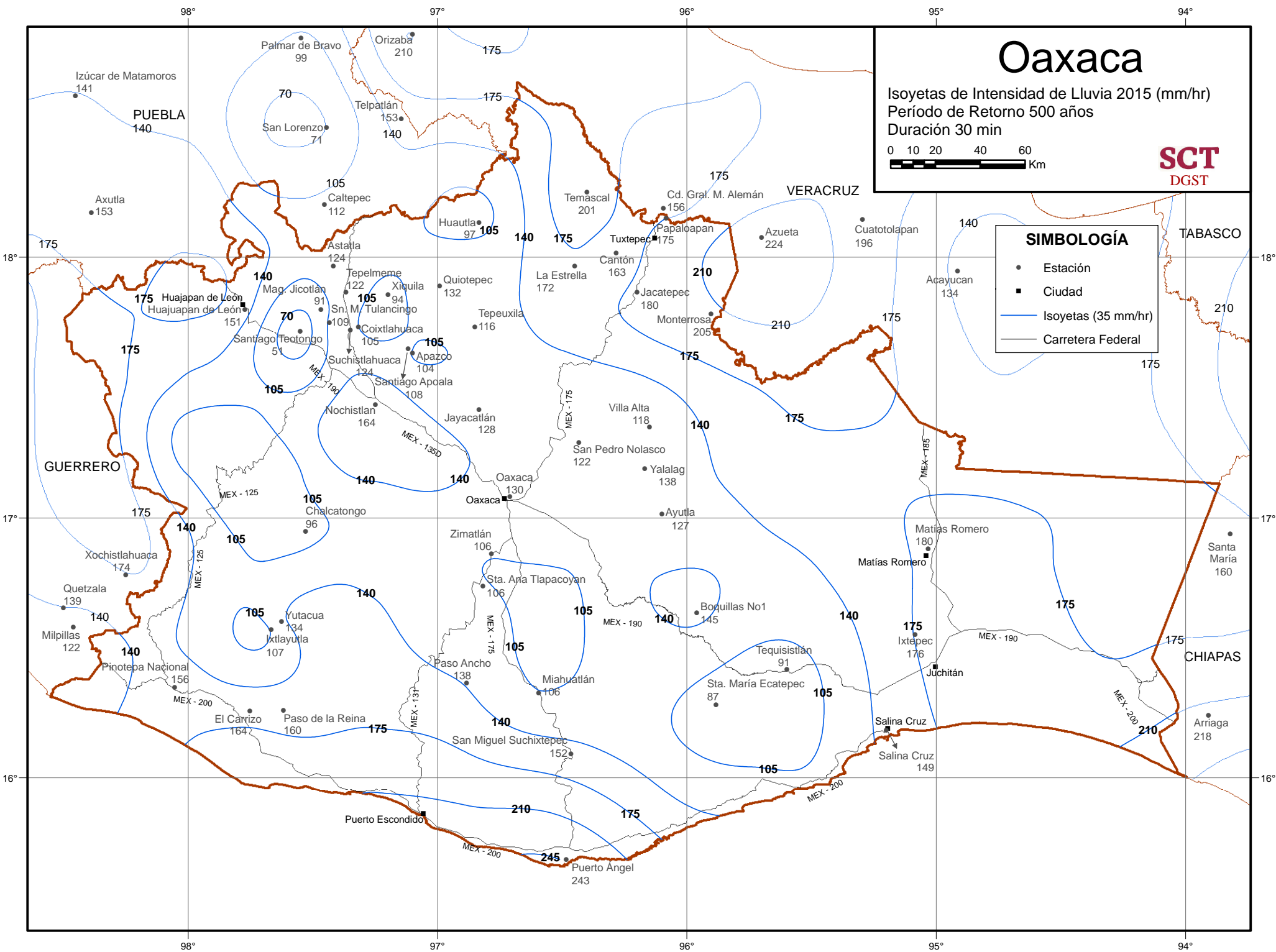
SIMBOLOGÍA

- Estación
- Ciudad
- Isoyetas (55 mm/hr)
- Carretera Federal



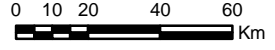






Oaxaca

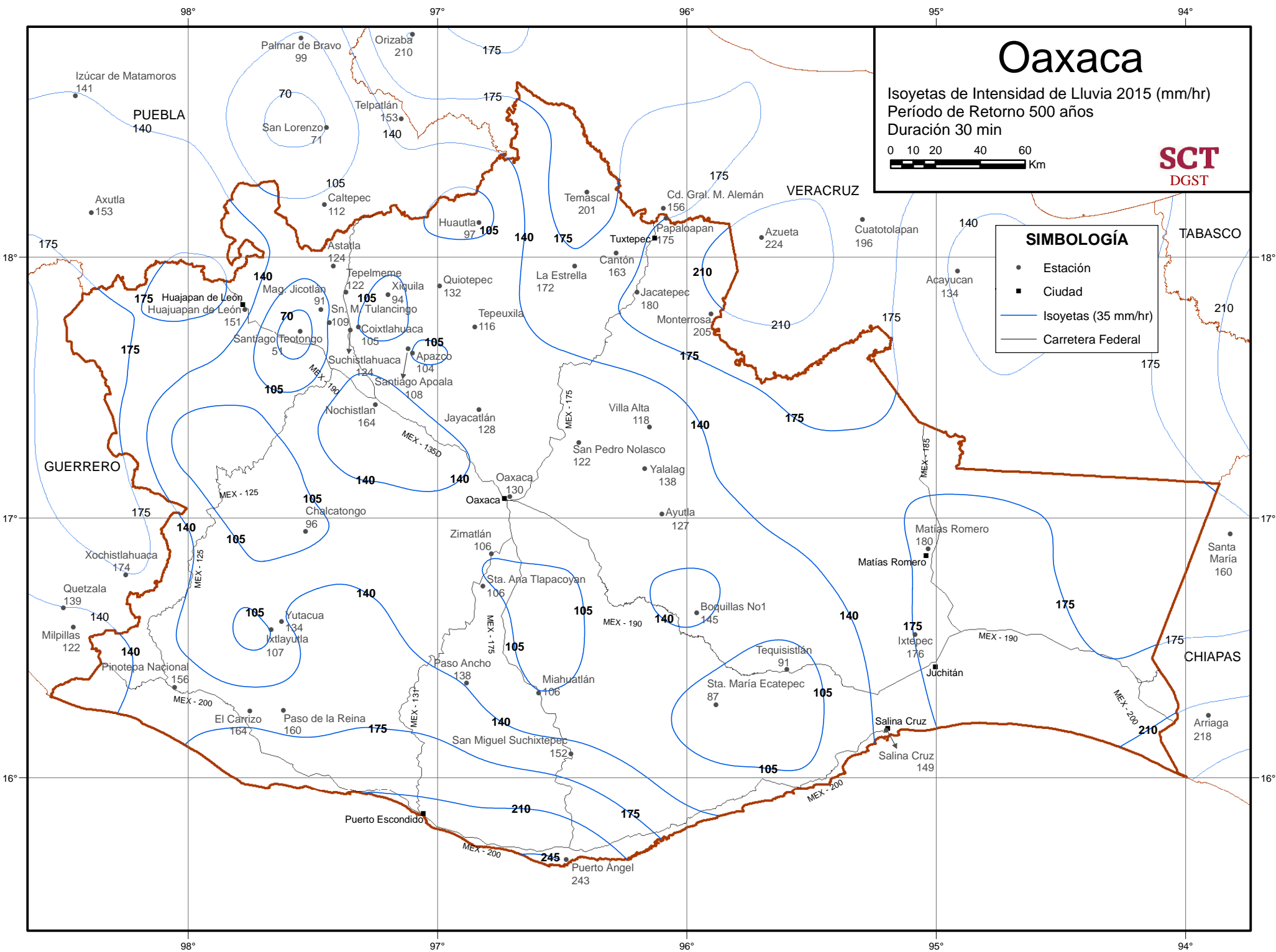
Isoyetas de Intensidad de Lluvia 2015 (mm/hr)
 Período de Retorno 500 años
 Duración 30 min

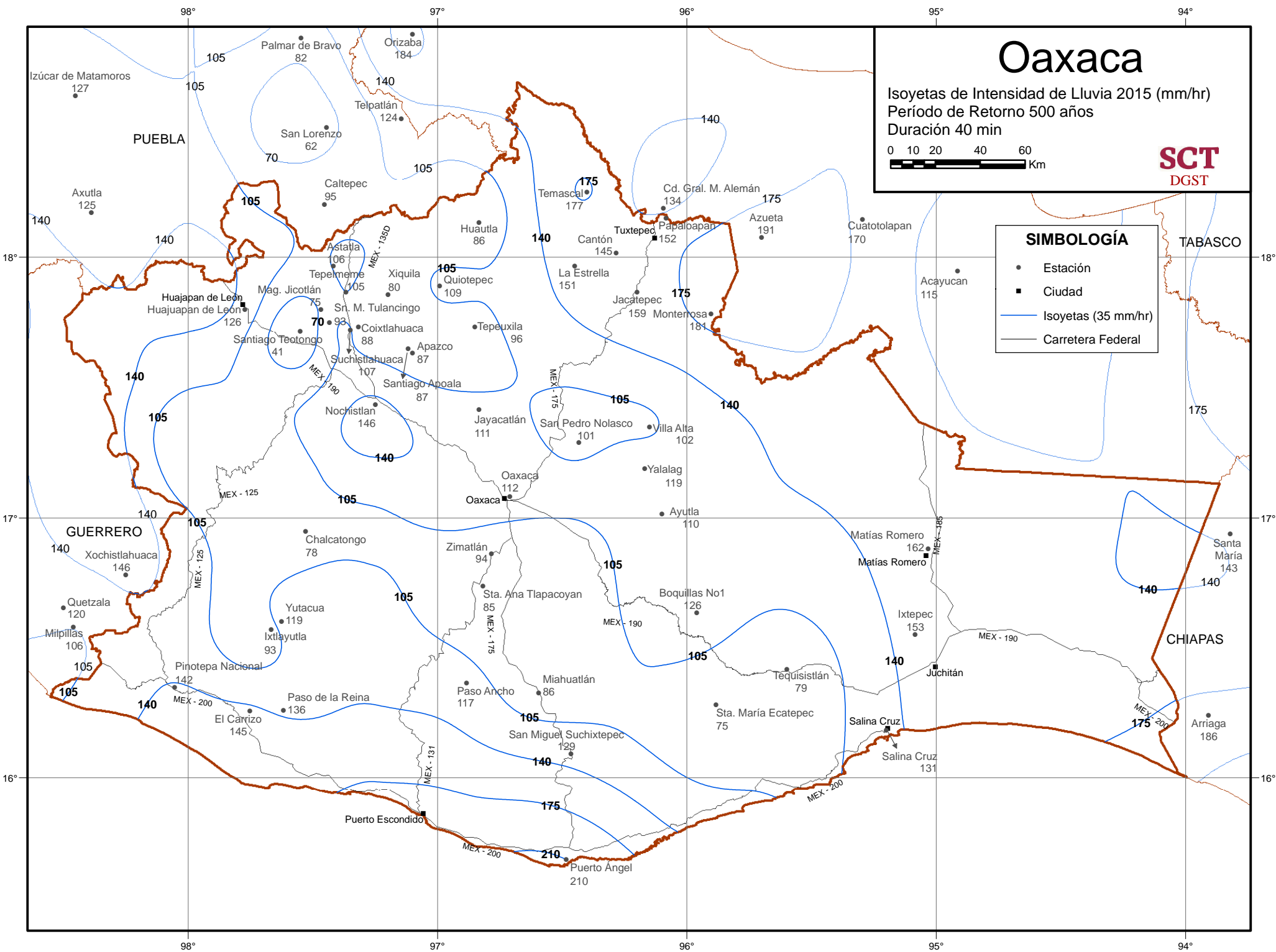


SCT
 DGST

SIMBOLOGÍA

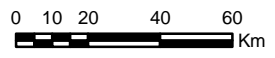
- Estación
- Ciudad
- Isoyetas (35 mm/hr)
- Carretera Federal





Oaxaca

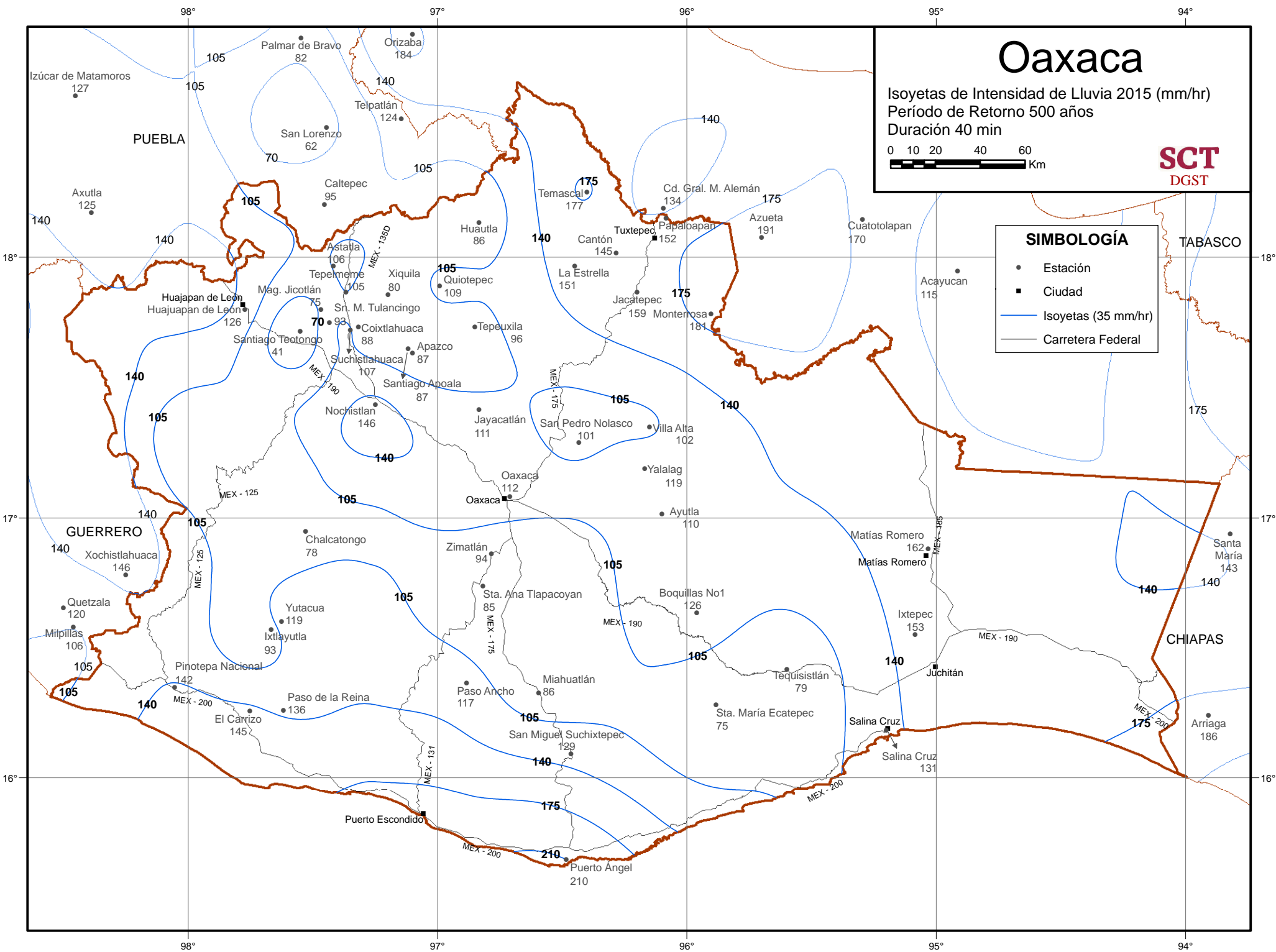
Isoyetas de Intensidad de Lluvia 2015 (mm/hr)
 Período de Retorno 500 años
 Duración 40 min

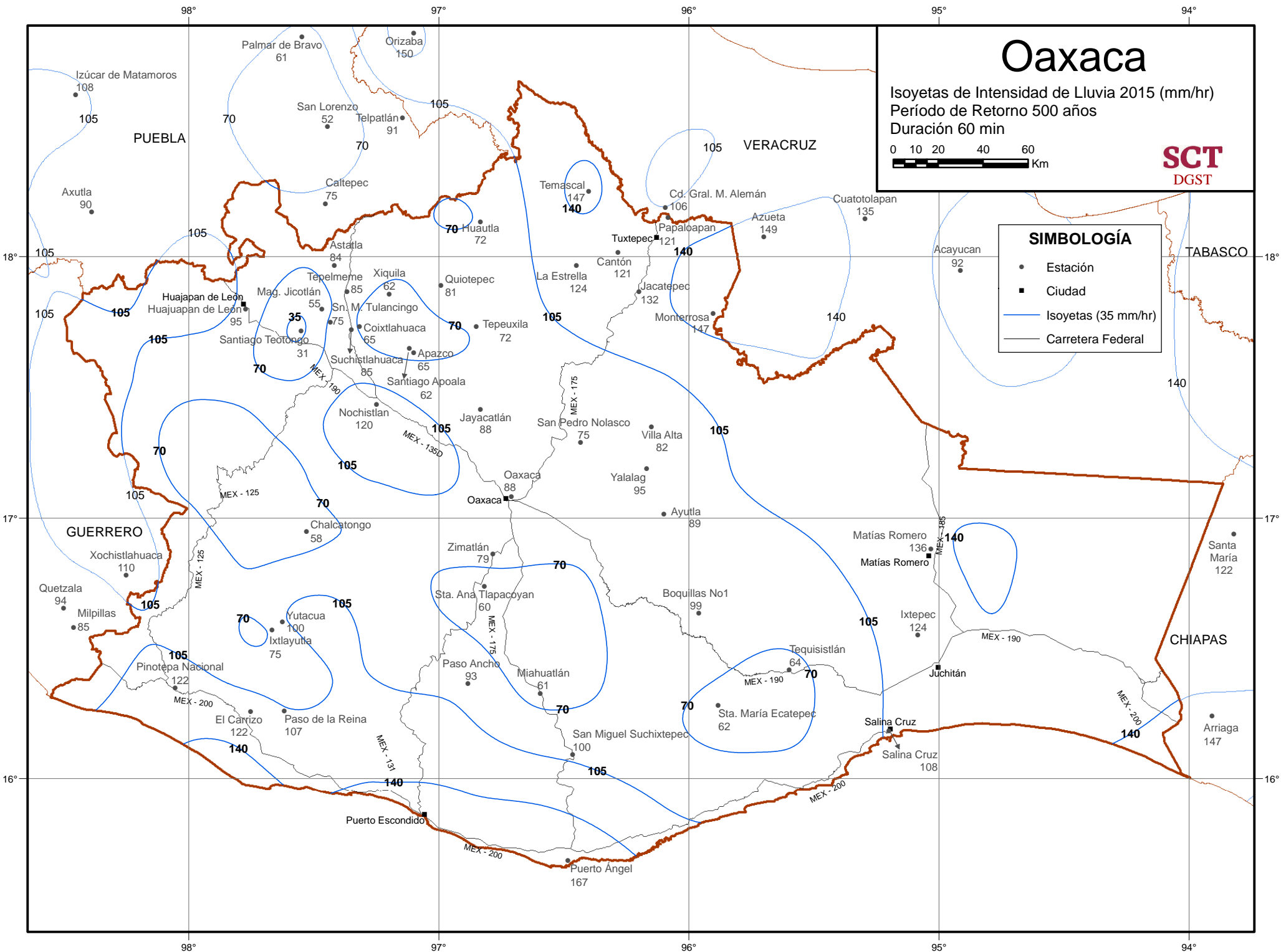


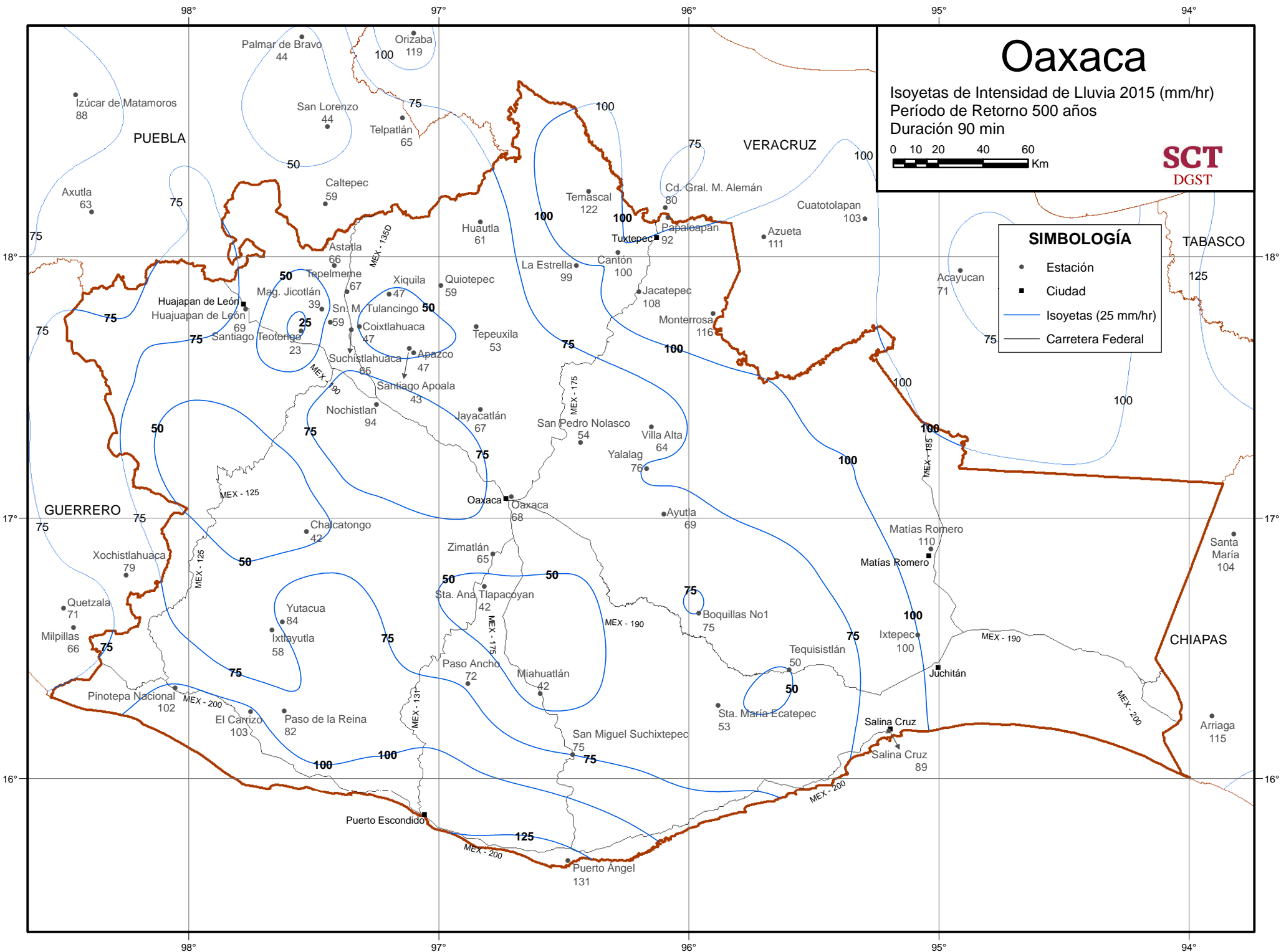
SCT
 DGST

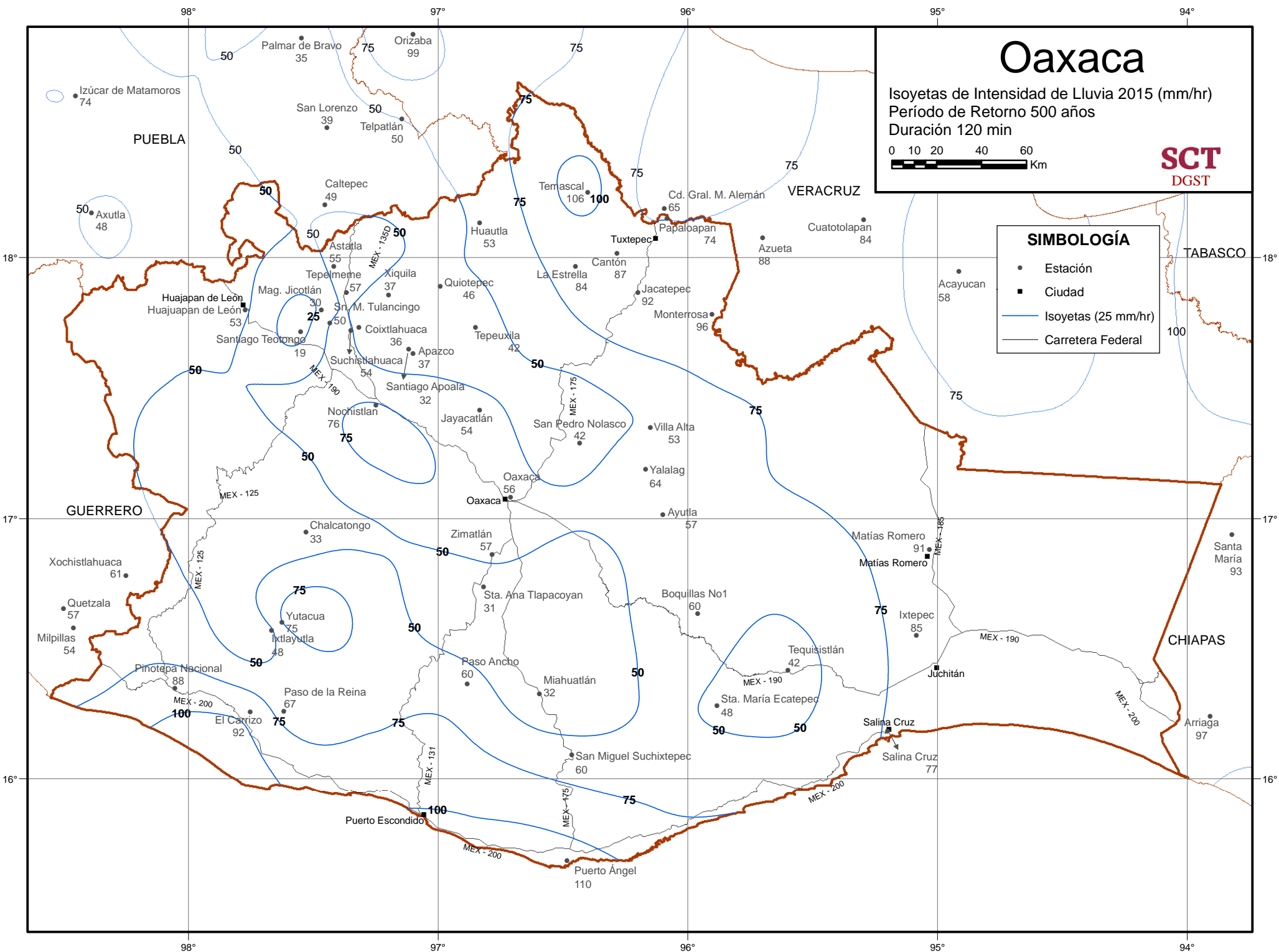
SIMBOLOGÍA

- Estación
- Ciudad
- Isoyetas (35 mm/hr)
- Carretera Federal



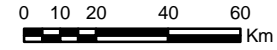






Oaxaca

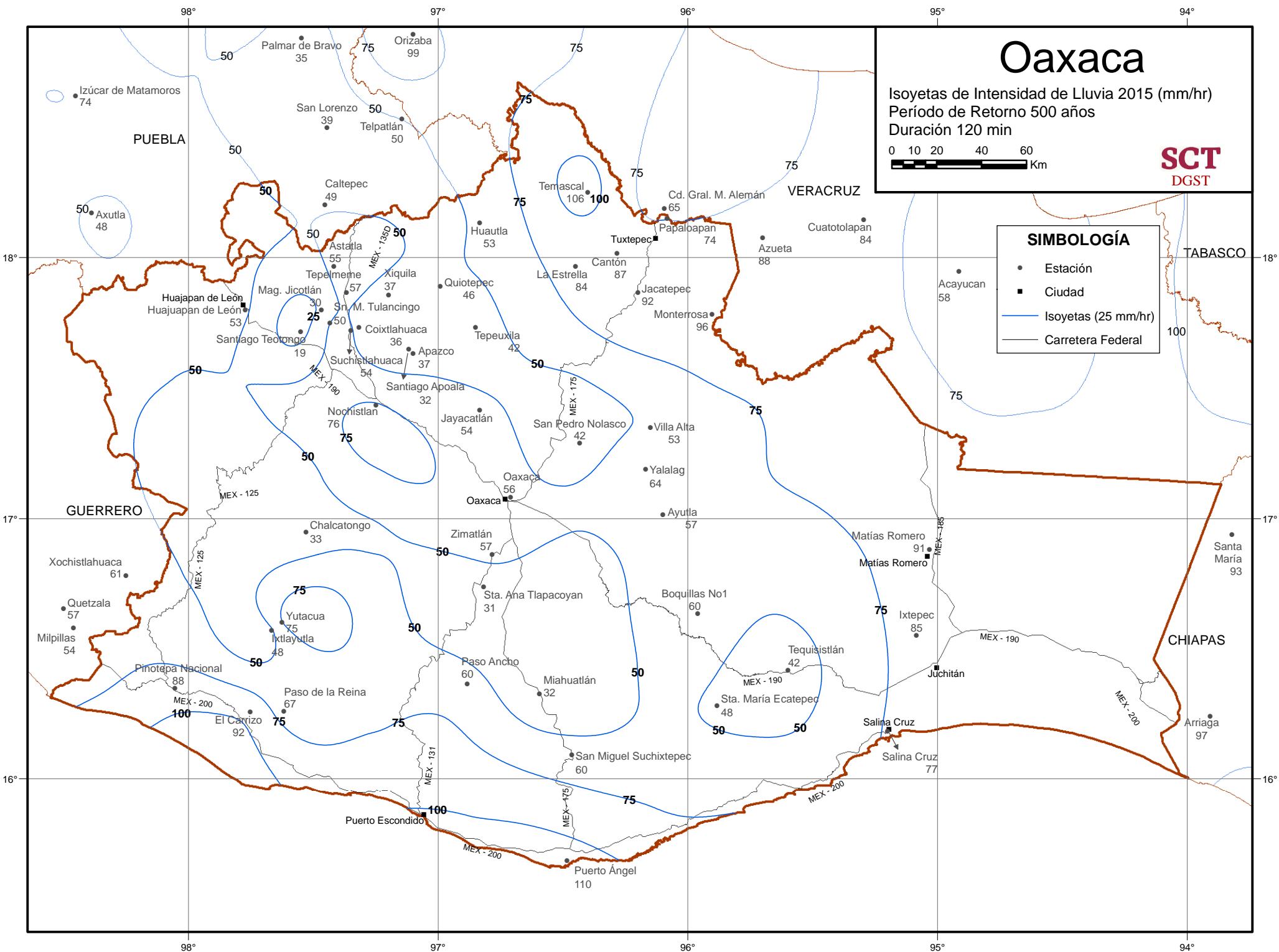
Isoyetas de Intensidad de Lluvia 2015 (mm/hr)
 Período de Retorno 500 años
 Duración 120 min

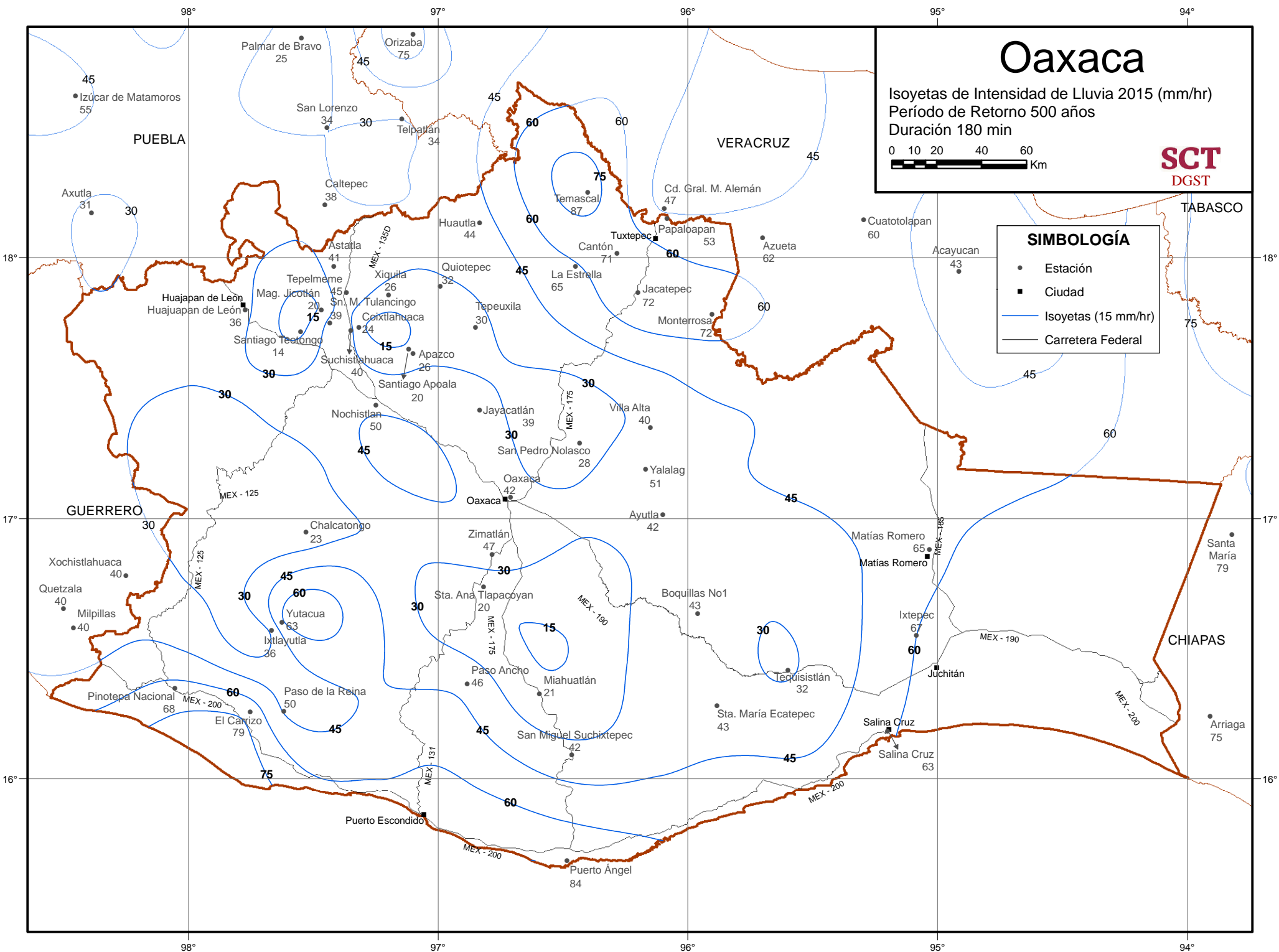


SCT
 DGST

SIMBOLOGÍA

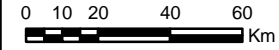
- Estación
- Ciudad
- Isoyetas (25 mm/hr)
- Carretera Federal





Oaxaca

Isoyetas de Intensidad de Lluvia 2015 (mm/hr)
 Período de Retorno 500 años
 Duración 180 min




SCT
 DGST

SIMBOLOGÍA

- Estación
- Ciudad
- Isoyetas (15 mm/hr)
- Carretera Federal

Oaxaca

Isoyetas de Intensidad de Lluvia 2015 (mm/hr)
Período de Retorno 500 años
Duración 240 min



SCT
DGST

SIMBOLOGÍA

- Estación
- Ciudad
- Isoyetas (15 mm/hr)
- Carretera Federal

