

II. VOLÚMENES DE TRÁNSITO REGISTRADOS EN LAS ESTACIONES PERMANENTES DE CONTEO DE VEHÍCULOS

II. VOLÚMENES DE TRÁNSITO REGISTRADOS EN LAS ESTACIONES PERMANENTES DE CONTEO DE VEHÍCULOS

Con el objeto de conocer el comportamiento de las corrientes de tránsito durante todo el año, se instaló un conjunto de aparatos automáticos contadores de vehículos, distribuidos en diferentes tramos de la red carretera. Con este mismo propósito también se dispone de los volúmenes de tránsito que se registran en las casetas de cobro de Autopistas y Puentes de Cuota, que constituyen una de las fuentes más completas de información, en virtud de que su sistema de operación exige una clasificación detallada del tipo de vehículos que utilizan las obras a su cargo. Esta Información, entre otras aplicaciones, es utilizada para correlacionar sus variaciones con los resultados de los conteos vehiculares de siete días que se efectúan en la red de carreteras para hacerlos representativos para todo el año.

Los datos registrados en esta sección bajo el rubro “Estaciones Permanentes de Conteo de Vehículos en Autopistas y Puentes de Cuota” fue proporcionada por Caminos y Puentes Federales de Ingresos y Servicios Conexos y por la Dirección General de Servicios Técnicos.

Para facilitar la consulta de esta información, en el mapa índice se indica la ubicación de las casetas de cobro con un número que sirve de referencia para localizar su información correspondiente, la cual se presenta en cuadros que contienen lo siguiente:

(1)	(2)												(3)	(4)												
TDPA	Clasificación Vehicular en Por ciento												VTA	Volúmen de Tránsito Mensual en Por ciento												
	M	A	AR	B	C2	C3	C4	C5	C6	C7	C8	C9	VNC		ENE	FEB	MAR	ABR	MAY	JUN	JUL	AGO	SEP	OCT	NOV	DIC
25674	1.0	69.0	2.0	18.0	0.5	0.0	0.0	4.0	2.5	0.0	0.0	0.0	0.0	8436279	7.5	7.0	8.0	10.0	8.5	9.0	10.0	7.0	7.5	9.0	4.0	3.0

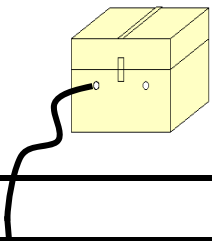
1.- TDPA.- Tránsito Diario Promedio Anual 2018.

2.- CLASIFICACIÓN VEHICULAR EN PORCIENTO.- Se refiere a los tipos de vehículos que integran el tránsito, conforme a la siguiente simbología.

TIPO DE VEHICULO	DESCRIPCION
M	Motos
A	Automóvil
AR	Automóvil con remolque
B	Autobuses
C2	Camión de dos ejes
C3	Camión de tres ejes
C4	Camión de cuatro ejes
C5	Camión de cinco ejes
C6	Camión de seis ejes
C7	Camión de siete ejes
C8	Camión de ocho ejes
C9	Camión de nueve ejes
VNC	Vehículos no clasificados

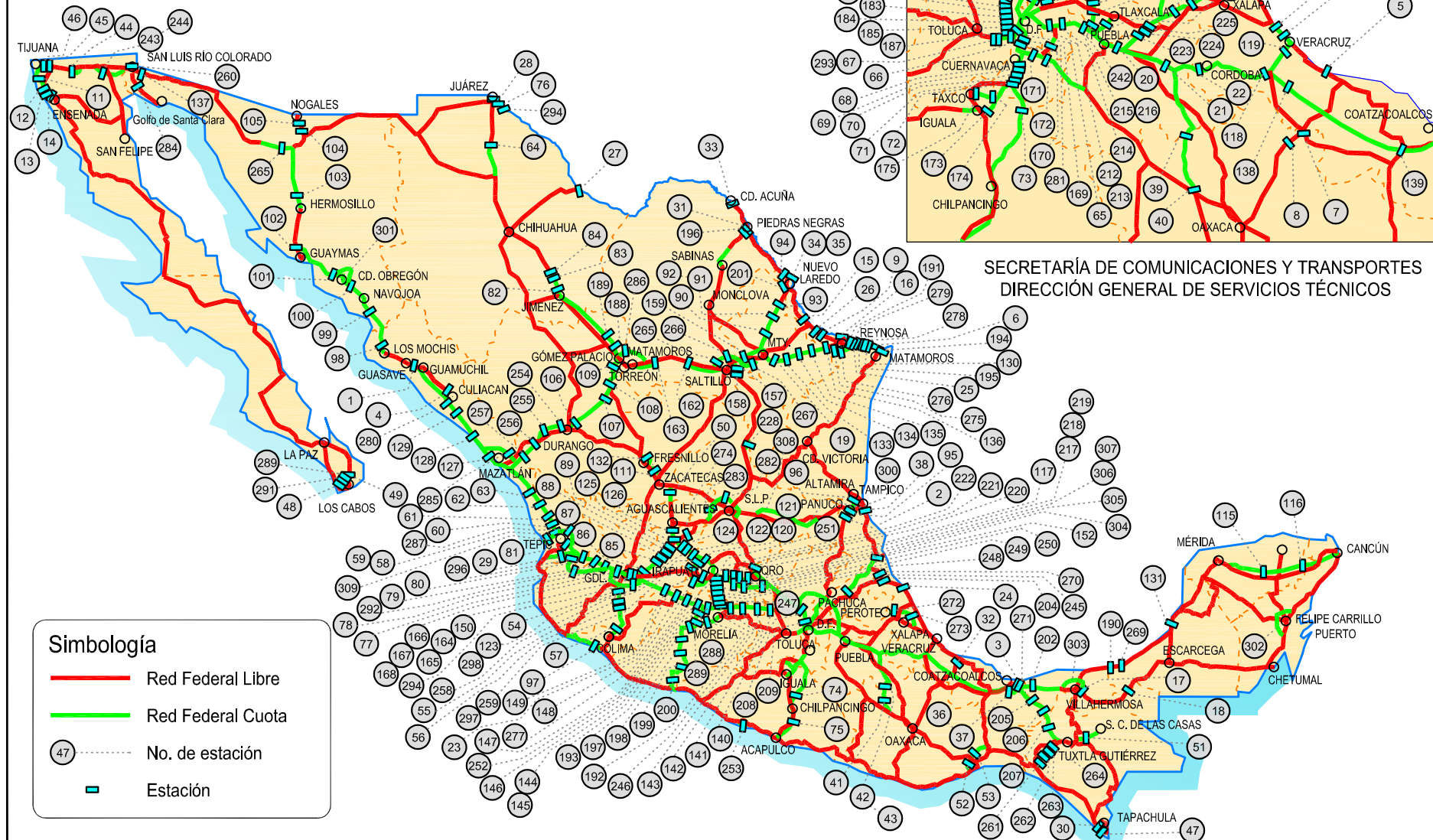
3.- VTA.- Volumen Total Anual de vehículos registrados en 2018.

4.- VOLUMEN DE TRÁNSITO MENSUAL EN PORCIENTO.- Es el por ciento de vehículos registrados en cada mes.



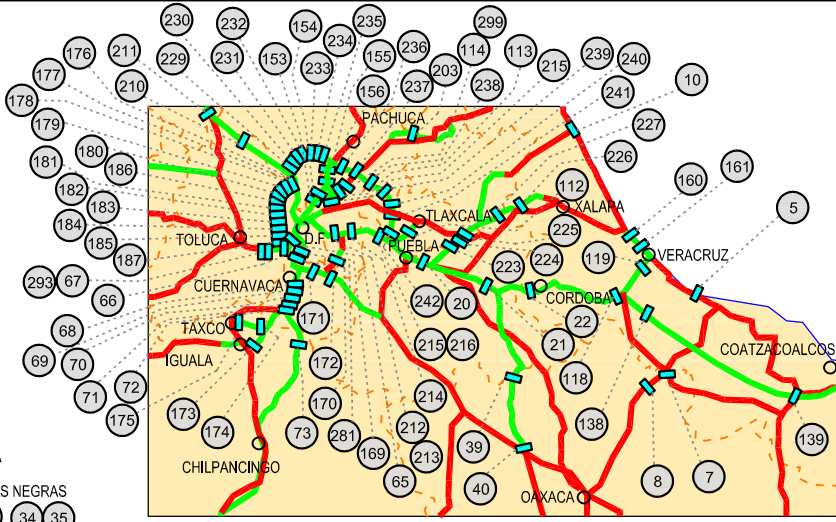
II.1 ESTACIONES PERMANENTES DE CONTEO DE VEHÍCULOS EN AUTOPISTAS Y PUENTES DE CUOTA

UBICACIÓN DE ESTACIONES PERMANENTES DE CONTEO DE VEHÍCULOS EN AUTOPISTAS Y PUENTES DE CUOTA



Simbología

- Red Federal Libre
- Red Federal Cuota
- No. de estación
- ▣ Estación



SECRETARÍA DE COMUNICACIONES Y TRANSPORTES
DIRECCIÓN GENERAL DE SERVICIOS TÉCNICOS

INDICE
CASSETAS DE COBRO DE LAS AUTOPISTAS Y PUENTES DE CUOTA

ESTADO	CARRETERA	CASETA	Movimiento Direccional	No. Índice
AGUASCALIENTES				
	<u>Cuauhtémoc-Osiris</u>			
	Zacatecas		(Ent. Cuauhtémoc-Ent. Osiris)	050
BAJA CALIFORNIA				
	<u>Libramiento de Mexicali</u>			
	Mexicali A1		(Ent. Cuernavaca-Ent. San Felipe)	243
	Mexicali A2		(Ent. Cuernavaca-Ent. Centinela)	244
	<u>Mexicali-Tijuana</u>			
	Centinela		(Centinela-Rumorosa)	044
	El Hongo		(Rumorosa-Tecate)	045-01
	El Hongo		(El Hongo-Tecate)	045-02
	El Hongo		(Rumorosa-El Hongo)	045-03
	Tijuana		(Tecate-Tijuana)	046-01
	Tijuana		(Ent. Tecate-Paso del Águila (Aux. 1))	046-02
	Tijuana		(Ent. Esperanza-Ent. Sandoval (Aux. 2))	046-03
	Tijuana		(Paso del Águila-Tijuana)	046-04
	Tijuana		(Ent. Planta Dart-Tijuana)	046-05
	<u>Sonoita - Mexicali</u>			
	Puente Inter. San Luis Río Colorado II (Cucapá)		(San Luis Río Colorado-Yuma)	260
	<u>Sonoita-Mexicali (LIBRE)</u>			
	Puente Colorado		(San Luis Río Colorado-Ejido Monterrey)	137
	<u>Tijuana-San Miguel</u>			
	Playas de Tijuana		(Tijuana-Rosarito)	011
	Rosarito		(Rosarito-La Misión)	012
	Nodo Popotla		(La Misión-Corredor 2000)	013
	Ensenada		(La Misión-Ensenada)	014
BAJA CALIFORNIA SUR				
	<u>Aeropuerto los Cabos-San José del Cabo</u>			
	Aeropuerto los Cabos		(San José del Cabo-Aeropuerto los Cabos)	048-01
	Aeropuerto los Cabos		(Cabo San Lucas-Aeropuerto los Cabos)	048-02
	Aeropuerto los Cabos		(El Mangle-Aeropuerto los Cabos)	048-03
	San José del Cabo		(Aeropuerto los Cabos-San José del Cabo)	049-01
	San José del Cabo		(Cabo San Lucas-San José del Cabo)	049-02
	San José del Cabo		(El Mangle-San José del Cabo)	049-03
	<u>Ramal a el Mangle</u>			
	El Mangle		(San José del Cabo-El Mangle)	291-01
	El Mangle		(Aeropuerto los Cabos-El Mangle)	291-02
	El Mangle		(Cabo San Lucas-El Mangle)	291-03
	<u>San José del Cabo - Cabo San Lucas</u>			
	Cabo San Lucas		(San José del Cabo-Cabo San Lucas)	290-01
	Cabo San Lucas		(Aeropuerto los Cabos-Cabo San Lucas)	290-02
	Cabo San Lucas		(El Mangle-Cabo San Lucas)	290-03

CAMPECHE

INDICE
CASSETAS DE COBRO DE LAS AUTOPISTAS Y PUENTES DE CUOTA

ESTADO	CARRETERA	CASETA	Movimiento Direccional	No. Índice
	<u>Cd. Del Carmen-Campeche</u>			
		Puente de la Unidad	(Cd. Del Carmen-Isla Aguada)	269
	<u>Champotón-Campeche</u>			
		Seybaplaya	(Villa Madero-Campeche)	131-01
		Seybaplaya	(Villa Madero-Seybaplaya)	131-02
		Seybaplaya	(Seybaplaya-Campeche)	131-03
	<u>Villahermosa-Cd. Del Carmen (LIBRE)</u>			
		Puente Zacatal	(Zacatal-Cd. Del Carmen)	190
	<u>Villahermosa-Francisco Escárcega (LIBRE)</u>			
		Puente Grijalva	(Villahermosa-Aquiles Serdán)	017
		Puente Usumacinta	(Ent. Emiliano Zapata-San Marcos)	018
COAHUILA				
	<u>Libramiento de la Laguna</u>			
		San Pedro	(El Vergel-Matamoros)	286-01
		San Pedro	(El Vergel-San Pedro)	286-02
		San Pedro	(San Pedro-Matamoros)	286-03
	<u>Monclova-Piedras Negras</u>			
		Puente Internacional Piedras Negras II (Coahuila 2000)	(Piedras Negras-Eagle Pass)	196
	<u>Monclova-Piedras Negras (LIBRE)</u>			
		Puente Inter. Piedras Negras	(Piedras Negras-Eagle Pass)	031
	<u>Piedras Negras-Cd. Acuña (LIBRE)</u>			
		Puente Inter. Acuña	(Cd. Acuña-Del Río)	033
	<u>Puerto México-Ent. Ojo Caliente</u>			
		Los Chorros	(Puerto México-Ent. Carbonera)	157
		La Carbonera (Ojo Caliente)	(Ent. La Carbonera-Ojo Caliente)	158
		Huachichil	(Huachichil-Ent. Carbonera)	159
	<u>Saltillo - Monterrey y Libramiento Norponiente de Saltillo</u>			
		Playa 1	(Zacatecas-Monclova (Libramiento de Saltillo))	266-01
		Playa 1	(Zacatecas-Torreón (Libramiento de Saltillo))	266-02
		Playa 1	(Torreón-Monclova (Libramiento de Saltillo))	266-03
		Playa 2	(Monclova-Ojo Caliente II)	267-01
		Playa 2	(Monclova-Ojo Caliente I)	267-02
		Playa 2	(Ojo Caliente I-Ojo Caliente II)	267-03
		Playa 3	(Ojo Caliente II-Morones Prieto)	268-01
		Playa 3	(Ojo Caliente II-Periférico)	268-02
		Playa 3	(Periférico-Morones Prieto)	268-03
		Playa 3	(Jónuco-Morones Prieto)	268-04
		Playa 3	(Jónuco-Periférico)	268-05
	<u>Torreón-Saltillo</u>			
		La Cuchilla	(Matamoros-El Porvenir)	162
		Plan de Ayala	(Loma Bonita-Plan de Ayala)	163
COLIMA				
	<u>Acatlán de Juaréz-El Trapiche</u>			

INDICE
CASSETAS DE COBRO DE LAS AUTOPISTAS Y PUENTES DE CUOTA

ESTADO	CARRETERA	CASSETA	Movimiento Direccional	No. Índice
		Acatlán de Juárez	(Acatlán-Atoyac)	054
		Sayula	(Atoyac-Cd. Guzmán)	055
		Sayula Remota	(Sayula-Cd. Guzmán)	056
		San Marcos	(Cd. Guzmán-El Trapiche)	057
	<u>Armería-Manzanillo</u>			
		Cuyutlán	(Armería-Manzanillo)	097
CHIAPAS	<u>Arriaga-Ocozocoautla</u>			
		Arriaga	(Arriaga-Tierra y Libertad)	261
		Jiquipilas	(Tierra y Libertad-Jiquipilas)	262
		Montes Azules	(Jiquipilas-Montes Azules)	263
		Ocozocoautla	(Montes Azules-Ocozacoautla)	264
	<u>Las Choapas-Ocozocoautla</u>			
		Las Choapas	(Ent. Las Choapas-Nvo. Sacrificio)	205-01
		Las Choapas	(Ent. Las Choapas-Malpasito)	205-02
		Las Choapas	(Ent. Las Choapas II-Nvo. Sacrificio)	205-03
		Malpasito	(Nvo. Sacrificio-Raudales)	206-01
		Malpasito	(Malpasito-Ent. Rómulo Calzada)	206-02
		Malpasito	(Ent. Rómulo Calzada-Ocuilapa)	206-03
		Ocozocoautla	(Ent. Raudales-Ocozocoautla)	207
	<u>Ramal A Cd.Hidalgo (LIBRE)</u>			
		Puente Inter. Rodolfo Robles	(Cd. Hidalgo-Tecún Umán)	030
	<u>T. C. (Tapachula-Pto. Madero)-Cd. Hidalgo</u>			
		Puente Inter. Shuchiate II (Ing. Luis Cabrera)	(Hidalgo-Tecún Umán)	047
	<u>Tuxtla Gutiérrez-San Cristóbal de las Casas</u>			
		Chiapa de Corzo	(Tuxtla Gutiérrez-San Cristóbal de las Casas)	051
CHIHUAHUA	<u>Chihuahua-Ojinaga (LIBRE)</u>			
		Puente Inter. Ojinaga	(Ojinaga-Presidio)	027
	<u>El Sueco-Cd. Juárez</u>			
		Villa Ahumada	(El Sueco-Villa Ahumada)	064
	<u>El Sueco-Cd. Juárez (LIBRE)</u>			
		Puente Inter. Paso del Norte	(Cd. Juárez-El Paso)	028
		Puente Inter. Zaragoza-Ysleta	(Zaragoza-Ysleta)	076
	<u>Gómez Palacio-Corralitos</u>			
		Bermejillo	(Gómez Palacio-Est. Banderas)	188
		Ceballos	(Est. Banderas-Corralitos)	189
	<u>Jiménez-Chihuahua</u>			
		Camargo	(Jiménez-Camargo)	082
		Altavista	(Camargo-Conchos)	083
		Saucillo	(Conchos-Delicias)	084
	<u>Porvenir - Cd. Juárez</u>			
		Puente Int. Guadalupe - Tornillo	(Guadalupe-Tornillo)	295

INDICE
CASSETAS DE COBRO DE LAS AUTOPISTAS Y PUENTES DE CUOTA

ESTADO	CARRETERA	CASETA	Movimiento Direccional	No. Índice
CIUDAD DE MEXICO				
	<u>Constituyentes-La Marquesa</u>			
	Santa Fe		(Constituyentes-Santa Fe)	065
	Contadero		(Constituyentes-Contadero)	066
	La Venta		(Constituyentes-La Marquesa)	067-01
	La Venta		(Constituyentes-La Venta)	067-02
	La Venta		(La Venta-La Marquesa)	067-03
	<u>México-Cuernavaca</u>			
	Tlalpan		(México-Cuernavaca)	169
	Tres Marías		(Tres Marías-Cuernavaca)	170
	<u>México-Puebla</u>			
	Ixtapaluca		(Chalco (Panasonic)-México)	212
	Chalco		(México-Chalco)	213
	San Marcos		(México-Río Frio)	214
	San Marcos Bis		(México-Circuito Exterior Mexiquense)	215
	San Martín Texmelucan		(Río Frio-Puebla)	216
	<u>México-Querétaro</u>			
	Tepetzotlán		(Tepalcapa-Tepeji del Río)	208
	Jorobas		(Jorobas-Tepeji del Río)	209-01
	Jorobas		(Jorobas-Zumpango (Circuito Mexiquense))	209-02
	Polotitlán		(Tepeji-Polotitlán)	210
	Palmillas		(Tepeji del Río-Palmillas)	211-01
	Palmillas		(Tepeji del Río-Palmillas)	211-02
	<u>México-Tizayuca</u>			
	San Cristóbal		(Indios Verdes-San Cristóbal Ecatepec)	153
	Revolución		(Derivador López Portillo)	154-01
	Revolución		(México-Lechería)	154-02
	Ojo de Agua		(Indios Verdes-Tizayuca)	155
DURANGO				
	<u>Durango-Gómez Palacio</u>			
	Durango		(Durango-Guadalupe Victoria)	106
	Yerbanis		(Guadalupe Victoria-Yerbanis)	107
	Cuencamé III		(Yerbanis-Pedriceña)	108-01
	Cuencamé III		(Yerbanis-Cuencamé)	108-02
	Cuencamé III		(Cuencamé-Pedriceña)	108-03
	León Guzmán		(Pedriceña-Gómez Palacio)	109-01
	León Guzmán		(Pedriceña-León Guzmán)	109-02
	León Guzmán		(León Guzmán-Gómez Palacio)	109-03
	<u>Durango-Villa Unión</u>			
	Durango		(Ent. 5 de Mayo-Ent. Otinapa)	254
	Llano Grande		(Ent.Otinapa-Llano Grande)	255
	Coscomate		(Ent. Piloncillo-Santa Lucía)	256
	Mesillas		(Santa Lucía-Villa Unión)	257-01
	Mesillas		(Santa Lucía-La Concordia)	257-02

INDICE
CASSETAS DE COBRO DE LAS AUTOPISTAS Y PUENTES DE CUOTA

ESTADO	CARRETERA	CASETA	Movimiento Direccional	No. Índice
		Mesillas	(La Concordia-Villa Unión)	257-03
	<u>Gómez Palacio-Corralitos</u>			
		Bermejillo	(Gómez Palacio-Est.Banderas)	188
		Ceballos	(Est. Banderas-Corralitos)	189
	<u>Libramiento de la Laguna</u>			
		San Pedro	(El Vergel-Matamoros)	286-01
		San Pedro	(El Vergel-San Pedro)	286-02
		San Pedro	(San Pedro-Matamoros)	286-03
GUANAJUATO				
	<u>Irapuato-Guadalajara (LIBRE)</u>			
		Puente La Piedad	(Irapuato-Guadalajara)	023
	<u>Lagos de Moreno - Villa de Arriaga</u>			
		El Saucillo	(Lagos de Moreno - Villa de Arriaga)	274
	<u>León-Aguascalientes</u>			
		León II	(Salamanca-León)	120
		Cuerámara	(León-Central de Abastos)	121
		San Francisco del Rincón (Remotas)	(León-Ent. San Francisco)	122
		Las Joyas	(León-Las Joyas)	123
		León	(León-Lagos de Moreno)	124
		Unión de San Antonio	(Unión de San Antonio-Lagos de Moreno)	125
		Encarnación	(Lagos de Moreno-Aguascalientes)	126-01
		Encarnación	(Encarnación-Aguascalientes)	126-02
	<u>Libramiento de la Piedad</u>			
		La Calera	(Laguna Larga-Patti)	277-01
		La Calera	(Laguna Larga-La Calera)	277-02
		La Calera	(La Calera-Patti)	277-03
	<u>Libramiento Norponiente de Irapuato (Cuota)</u>			
		Arandas	(Ent. ITESI - San Cristóbal)	258-01
		Arandas	(Ent. ITESI - Arandas)	258-02
		Arandas	(Arandas - San Cristóbal)	258-03
		Yostiro	(San Cristóbal-Yostiro)	259
	<u>Morelia-Salamanca</u>			
		Cuitzeo	(Copándaro-Cuitzeo)	246
		La Cinta	(Uriangato-La Cinta)	247-01
		La Cinta	(Valle de Santiago-La Cinta)	247-02
		La Cinta	(Valtierrilla-La Cinta)	247-03
		Ent. La Cinta	(Uriangato-Copándaro)	248-01
		Ent. La Cinta	(Valle de Santiago-Copándaro)	248-02
		Ent. La Cinta	(Valtierrilla-Copándaro)	248-03
		Ent. La Cinta	(La Cinta-Copándaro)	248-04
		Uriangato	(Copándaro-Uriangato)	249-01
		Uriangato	(La Cinta-Uriangato)	249-02
		Uriangato	(Valle de Santiago-Uriangato)	249-03
		Uriangato	(Valtierrilla-Uriangato)	249-04

INDICE
CASSETAS DE COBRO DE LAS AUTOPISTAS Y PUENTES DE CUOTA

ESTADO	CARRETERA	CASETA	Movimiento Direccional	No. Índice
		Valle de Santiago	(Copándaro-Valle de Santiago)	250-01
		Valle de Santiago	(La Cinta-Valle de Santiago)	250-02
		Valle de Santiago	(Uriangato-Valle de Santiago)	250-03
		Valle de Santiago	(Valtierrilla-Valle de Santiago)	250-04
		Valtierrilla	(Cerro Gordo-Valtierrilla)	251
		Ent. Valtierrilla	(Copándaro-Valtierrilla)	252-01
		Ent. Valtierrilla	(La Cinta-Valtierrilla)	252-02
		Ent. Valtierrilla	(Uriangato-Valtierrilla)	252-03
		Ent. Valtierrilla	(Valle de Santiago-Valtierrilla)	252-04
	<u>Pamilllas-Apaseo</u>			
		Huichapan	(Huimilpan-Huichapan)	304-01
		Huichapan	(Apaseo el Grande-Huichapan)	304-02
		Huichapan	(Apaseo el Alto-Huichapan)	304-03
		Huimilpan	(Huichapan-Huimilpan)	305-01
		Huimilpan	(Apaseo el Grande-Huimilpan)	305-02
		Huimilpan	(Apaseo el Alto-Huimilpan)	305-03
		Apaseo el Alto	(Huichapan-Apaseo el Alto)	306-01
		Apaseo el Alto	(Huimilpan-Apaseo el Alto)	306-02
		Apaseo el Alto	(Apaseo el Grande-Apaseo el Alto)	306-03
		Apaseo el Grande	(Huichapan-Apaseo el Grande)	307-01
		Apaseo el Grande	(Huimilpan-Apaseo el Grande)	307-02
		Apaseo el Grande	(Apaseo el Alto-Apaseo el Grande)	307-03
	<u>Querétaro-Irapuato</u>			
		Querétaro	(Querétaro-Celaya)	217
		Querétaro Bis	(Querétaro-Ent. Lib. Suroeste de Querétaro)	218-01
		Querétaro Bis	(Ent. Lib. Suroeste de Querétaro-Celaya)	218-02
		Apaseo	(Apaseo-Celaya)	219
		Villagrán	(Celaya-Villagrán)	220
		Salamanca	(Celaya-Irapuato)	221-01
		Salamanca	(Celaya-Salamanca)	221-02
		Salamanca	(Salamanca-Irapuato)	221-03
		Cerro Gordo	(Celaya-Ent. Cerro Gordo)	222-01
		Cerro Gordo	(Ent. Cerro Gordo-Irapuato)	222-02
		Cerro Gordo	(Ent. Cerro Gordo-Salamanca)	222-03
	<u>Salamanca - León</u>			
		Mendoza	(Ent. Cerro Gordo-Ent. ITESI)	297
		Puerto Interior Gto.	(Ent. ITESI-Ent. León)	298
GUERRERO				
	<u>Cuernavaca-Acapulco</u>			
		Central de Abastos	(Cuernavaca-Central de Abastos)	068
		Aeropuerto	(Cuernavaca-Aeropuerto)	069
		Xochitepec	(Cuernavaca-Xochitepec)	070
		Ing. Francisco Velasco Durán	(Cuernavaca-Puente de Ixtla)	071
		Alpuyeca	(Cuernavaca-Alpuyeca)	072-01

INDICE
CASSETAS DE COBRO DE LAS AUTOPISTAS Y PUENTES DE CUOTA

ESTADO	CARRETERA	CASETA	Movimiento Direccional	No. Índice
		Alpuyeca	(Alpuyeca-Puente de Ixtla)	072-02
		Paso Morelos	(Puente de Ixtla-Chilpancingo)	073-01
		Paso Morelos	(Puente de Ixtla-Paso Morelos)	073-02
		Paso Morelos	(Paso Morelos-Chilpancingo)	073-03
		Palo Blanco	(Chilpancingo-Tierra Colorada)	074
		La Venta	(Tierra Colorada-Acapulco)	075
	<u>Libramiento de Técpan</u>			
		Técpan	(Libramiento de Técpan)	253
	<u>Puente de Ixtla-Iguala</u>			
		Iguala	(Puente de Ixtla-Iguala)	173
	<u>Zacapalco-Taxco</u>			
		Zacapalco	(Zacapalco-Rancho Viejo)	174
		Taxco	(Rancho Viejo-Taxco)	175
HIDALGO				
	<u>Arco Norte Cd. México</u>			
		Atlacomulco	(Acambay-Atlacomulco)	229-01
		Atlacomulco	(Jilotepec-Atlacomulco)	229-02
		Atlacomulco	(Querétaro-Atlacomulco)	229-03
		Atlacomulco	(Tula II-Atlacomulco)	229-04
		Atlacomulco	(Tula I-Atlacomulco)	229-05
		Atlacomulco	(Atitalaquia-Atlacomulco)	229-06
		Atlacomulco	(Ajoloapan-Atlacomulco)	229-07
		Atlacomulco	(Pachuca-Atlacomulco)	229-08
		Atlacomulco	(Tulancingo-Atlacomulco)	229-09
		Atlacomulco	(Sahagún-Atlacomulco)	229-10
		Atlacomulco	(Calpulalpan-Atlacomulco)	229-11
		Atlacomulco	(Sanctórum-Atlacomulco)	229-12
		Atlacomulco	(San Martín Texmelucan-Atlacomulco)	229-13
		Acambay	(Atlacomulco-Acambay)	230-01
		Acambay	(Jilotepec-Acambay)	230-02
		Acambay	(Querétaro-Acambay)	230-03
		Acambay	(Tula II-Acambay)	230-04
		Acambay	(Tula I-Acambay)	230-05
		Acambay	(Atitalaquia-Acambay)	230-06
		Acambay	(Ajoloapan-Acambay)	230-07
		Acambay	(Pachuca-Acambay)	230-08
		Acambay	(Tulancingo-Acambay)	230-09
		Acambay	(Sahagún-Acambay)	230-10
		Acambay	(Calpulalpan-Acambay)	230-11
		Acambay	(Sanctórum-Acambay)	230-12
		Acambay	(San Martín Texmelucan-Acambay)	230-13
		Jilotepec	(Atlacomulco-Jilotepec)	231-01
		Jilotepec	(Acambay-Jilotepec)	231-02
		Jilotepec	(Querétaro-Jilotepec)	231-03

INDICE
CASSETAS DE COBRO DE LAS AUTOPISTAS Y PUENTES DE CUOTA

ESTADO	CARRETERA	CASETA	Movimiento Direccional	No. Índice
	Jilotepec		(Tula II-Jilotepec)	231-04
	Jilotepec		(Tula I-Jilotepec)	231-05
	Jilotepec		(Atitalaquia-Jilotepec)	231-06
	Jilotepec		(Ajoloapan-Jilotepec)	231-07
	Jilotepec		(Pachuca-Jilotepec)	231-08
	Jilotepec		(Tulancingo-Jilotepec)	231-09
	Jilotepec		(Sahagún-Jilotepec)	231-10
	Jilotepec		(Calpulalpan-Jilotepec)	231-11
	Jilotepec		(Sanctórum-Jilotepec)	231-12
	Jilotepec		(San Martín Texmelucan-Jilotepec)	231-13
Querétaro			(Atlacomulco-Querétaro)	232-01
Querétaro			(Acambay-Querétaro)	232-02
Querétaro			(Jilotepec-Querétaro)	232-03
Querétaro			(Tula II-Querétaro)	232-04
Querétaro			(Tula I-Querétaro)	232-05
Querétaro			(Atitalaquia-Querétaro)	232-06
Querétaro			(Ajoloapan-Querétaro)	232-07
Querétaro			(Pachuca-Querétaro)	232-08
Querétaro			(Tulancingo-Querétaro)	232-09
Querétaro			(Sahagún-Querétaro)	232-10
Querétaro			(Calpulalpan-Querétaro)	232-11
Querétaro			(Sanctórum-Querétaro)	232-12
Querétaro			(San Martín Texmelucan-Querétaro)	232-13
Tula II			(Atlacomulco-Tula II)	233-01
Tula II			(Acambay-Tula II)	233-02
Tula II			(Jilotepec-Tula II)	233-03
Tula II			(Querétaro-Tula II)	233-04
Tula II			(Tula I-Tula II)	233-05
Tula II			(Atitalaquia-Tula II)	233-06
Tula II			(Ajoloapan-Tula II)	233-07
Tula II			(Pachuca-Tula II)	233-08
Tula II			(Tulancingo-Tula II)	233-09
Tula II			(Sahagún-Tula II)	233-10
Tula II			(Calpulalpan-Tula II)	233-11
Tula II			(Sanctórum-Tula II)	233-12
Tula II			(San Martín Texmelucan-Tula II)	233-13
Tula I			(Atlacomulco-Tula I)	234-01
Tula I			(Acambay-Tula I)	234-02
Tula I			(Jilotepec-Tula I)	234-03
Tula I			(Querétaro-Tula I)	234-04
Tula I			(Tula II-Tula I)	234-05
Tula I			(Atitalaquia-Tula I)	234-06
Tula I			(Ajoloapan-Tula I)	234-07
Tula I			(Pachuca-Tula I)	234-08
Tula I			(Tulancingo-Tula I)	234-09

INDICE
CASSETAS DE COBRO DE LAS AUTOPISTAS Y PUENTES DE CUOTA

ESTADO	CARRETERA	CASETA	Movimiento Direccional	No. Índice
		Tula I	(Sahagún-Tula I)	234-10
		Tula I	(Calpulalpan-Tula I)	234-11
		Tula I	(Sanctórum-Tula I)	234-12
		Tula I	(San Martín Texmelucan-Tula I)	234-13
	Atitalaquia		(Atlacomulco-Atitalaquia)	235-01
	Atitalaquia		(Acambay-Atitalaquia)	235-02
	Atitalaquia		(Jilotepec-Atitalaquia)	235-03
	Atitalaquia		(Querétaro-Atitalaquia)	235-04
	Atitalaquia		(Tula II-Atitalaquia)	235-05
	Atitalaquia		(Tula I-Atitalaquia)	235-06
	Atitalaquia		(Ajoloapan-Atitalaquia)	235-07
	Atitalaquia		(Pachuca-Atitalaquia)	235-08
	Atitalaquia		(Tulancingo-Atitalaquia)	235-09
	Atitalaquia		(Sahagún-Atitalaquia)	235-10
	Atitalaquia		(Calpulalpan-Atitalaquia)	235-11
	Atitalaquia		(Sanctórum-Atitalaquia)	235-12
	Atitalaquia		(San Martín Texmelucan-Atitalaquia)	235-13
	Ajoloapan		(Atlacomulco-Ajoloapan)	236-01
	Ajoloapan		(Acambay-Ajoloapan)	236-02
	Ajoloapan		(Jilotepec-Ajoloapan)	236-03
	Ajoloapan		(Querétaro-Ajoloapan)	236-04
	Ajoloapan		(Tula II-Ajoloapan)	236-05
	Ajoloapan		(Tula I-Ajoloapan)	236-06
	Ajoloapan		(Atitalaquia-Ajoloapan)	236-07
	Ajoloapan		(Pachuca-Ajoloapan)	236-08
	Ajoloapan		(Tulancingo-Ajoloapan)	236-09
	Ajoloapan		(Sahagún-Ajoloapan)	236-10
	Ajoloapan		(Calpulalpan-Ajoloapan)	236-11
	Ajoloapan		(Sanctórum-Ajoloapan)	236-12
	Ajoloapan		(San Martín Texmelucan-Ajoloapan)	236-13
	Pachuca		(Atlacomulco-Pachuca)	237-01
	Pachuca		(Acambay-Pachuca)	237-02
	Pachuca		(Jilotepec-Pachuca)	237-03
	Pachuca		(Querétaro-Pachuca)	237-04
	Pachuca		(Tula II-Pachuca)	237-05
	Pachuca		(Tula I-Pachuca)	237-06
	Pachuca		(Atitalaquia-Pachuca)	237-07
	Pachuca		(Ajoloapan-Pachuca)	237-08
	Pachuca		(Tulancingo-Pachuca)	237-09
	Pachuca		(Sahagún-Pachuca)	237-10
	Pachuca		(Calpulalpan-Pachuca)	237-11
	Pachuca		(Sanctórum-Pachuca)	237-12
	Pachuca		(San Martín Texmelucan-Pachuca)	237-13
	Tulancingo		(Atlacomulco-Tulancingo)	238-01
	Tulancingo		(Acambay-Tulancingo)	238-02

INDICE
CASSETAS DE COBRO DE LAS AUTOPISTAS Y PUENTES DE CUOTA

ESTADO	CARRETERA	CASETA	Movimiento Direccional	No. Índice
		Tulancingo	(Jilotepec-Tulancingo)	238-03
		Tulancingo	(Querétaro-Tulancingo)	238-04
		Tulancingo	(Tula II-Tulancingo)	238-05
		Tulancingo	(Tula I-Tulancingo)	238-06
		Tulancingo	(Atitalaquia-Tulancingo)	238-07
		Tulancingo	(Ajoloapan-Tulancingo)	238-08
		Tulancingo	(Pachuca-Tulancingo)	238-09
		Tulancingo	(Sahagún-Tulancingo)	238-10
		Tulancingo	(Calpulalpan-Tulancingo)	238-11
		Tulancingo	(Sanctórum-Tulancingo)	238-12
		Tulancingo	(San Martín Texmelucan-Tulancingo)	238-13
		Sahagún	(Atlacomulco-Sahagún)	239-01
		Sahagún	(Acambay-Sahagún)	239-02
		Sahagún	(Jilotepec-Sahagún)	239-03
		Sahagún	(Querétaro-Sahagún)	239-04
		Sahagún	(Tula II-Sahagún)	239-05
		Sahagún	(Tula I-Sahagún)	239-06
		Sahagún	(Atitalaquia-Sahagún)	239-07
		Sahagún	(Ajoloapan-Sahagún)	239-08
		Sahagún	(Pachuca-Sahagún)	239-09
		Sahagún	(Tulancingo-Sahagún)	239-10
		Sahagún	(Calpulalpan-Sahagún)	239-11
		Sahagún	(Sanctórum-Sahagún)	239-12
		Sahagún	(San Martín Texmelucan-Sahagún)	239-13
		Calpulalpan	(Atlacomulco-Calpulalpan)	240-01
		Calpulalpan	(Acambay-Calpulalpan)	240-02
		Calpulalpan	(Jilotepec-Calpulalpan)	240-03
		Calpulalpan	(Querétaro-Calpulalpan)	240-04
		Calpulalpan	(Tula II-Calpulalpan)	240-05
		Calpulalpan	(Tula I-Calpulalpan)	240-06
		Calpulalpan	(Atitalaquia-Calpulalpan)	240-07
		Calpulalpan	(Ajoloapan-Calpulalpan)	240-08
		Calpulalpan	(Pachuca-Calpulalpan)	240-09
		Calpulalpan	(Tulancingo-Calpulalpan)	240-10
		Calpulalpan	(Sahagún-Calpulalpan)	240-11
		Calpulalpan	(Sanctórum-Calpulalpan)	240-12
		Calpulalpan	(San Martín Texmelucan-Calpulalpan)	240-13
		Sanctórum	(Atlacomulco-Sanctórum)	241-01
		Sanctórum	(Acambay-Sanctórum)	241-02
		Sanctórum	(Jilotepec-Sanctórum)	241-03
		Sanctórum	(Querétaro-Sanctórum)	241-04
		Sanctórum	(Tula II-Sanctórum)	241-05
		Sanctórum	(Tula I-Sanctórum)	241-06
		Sanctórum	(Atitalaquia-Sanctórum)	241-07
		Sanctórum	(Ajoloapan-Sanctórum)	241-08

INDICE
CASSETAS DE COBRO DE LAS AUTOPISTAS Y PUENTES DE CUOTA

ESTADO	CARRETERA	CASETA	Movimiento Direccional	No. Índice
		Sanctórum	(Pachuca-Sanctórum)	241-09
		Sanctórum	(Tulancingo-Sanctórum)	241-10
		Sanctórum	(Sahagún-Sanctórum)	241-11
		Sanctórum	(Calpulalpan-Sanctórum)	241-12
		Sanctórum	(San Martín Texmelucan-Sanctórum)	241-13
		San Martín Texmelucan	(Atlacomulco-San Martín Texmelucan)	242-01
		San Martín Texmelucan	(Acambay-San Martín Texmelucan)	242-02
		San Martín Texmelucan	(Jilotepec-San Martín Texmelucan)	242-03
		San Martín Texmelucan	(Querétaro-San Martín Texmelucan)	242-04
		San Martín Texmelucan	(Tula II-San Martín Texmelucan)	242-05
		San Martín Texmelucan	(Tula I-San Martín Texmelucan)	242-06
		San Martín Texmelucan	(Atitalaquia-San Martín Texmelucan)	242-07
		San Martín Texmelucan	(Ajoloapan-San Martín Texmelucan)	242-08
		San Martín Texmelucan	(Pachuca-San Martín Texmelucan)	242-09
		San Martín Texmelucan	(Tulancingo-San Martín Texmelucan)	242-10
		San Martín Texmelucan	(Sahagún-San Martín Texmelucan)	242-11
		San Martín Texmelucan	(Calpulalpan-San Martín Texmelucan)	242-12
		San Martín Texmelucan	(Sanctórum-San Martín Texmelucan)	242-13
		San Martín Texmelucan	(Ent. San Martín Texmelucan-Tlaxcala)	242-14
		San Martín Texmelucan	(Tlaxcala-Ent. San Martín Texmelucan)	242-15
	<u>Ent. Tulancingo-Venta Grande</u>			
		San Alejo (Tejocotal)	(Ent. Tulancingo-Venta Grande)	203-01
		San Alejo (Tejocotal)	(Ent. Tulancingo-San Alejo)	203-02
		San Alejo (Tejocotal)	(San Alejo-Venta Grande)	203-03
	<u>México-Querétaro</u>			
		Tepetzotlán	(Tepalcapa-Tepeji del Río)	208
		Jorobas	(Jorobas-Tepeji del Río)	209-01
		Jorobas	(Jorobas-Zumpango (Circuito Mexiquense))	209-02
		Polotitlán	(Tepeji-Polotitlán)	210
		Palmillas	(Tepeji del Río-Palmillas)	211-01
		Palmillas	(Tepeji del Río-Palmillas)	211-02
	<u>México-Tizayuca</u>			
		San Cristóbal	(Indios Verdes-San Cristóbal Ecatepec)	153
		Revolución	(Derivador López Portillo)	154-01
		Revolución	(México-Lechería)	154-02
		Ojo de Agua	(Indios Verdes-Tizayuca)	155
	<u>Tejocotal-Nuevo Necaxa</u>			
		Nuevo Necaxa	(Tejocotal-Nuevo Necaxa)	245
JALISCO	<u>Acatlán de Juárez-El Trapiche</u>			
		Acatlán de Juárez	(Acatlán-Atoyac)	054
		Sayula	(Atoyac-Cd. Guzmán)	055
		Sayula Remota	(Sayula-Cd. Guzmán)	056
		San Marcos	(Cd. Guzmán-El Trapiche)	057

INDICE
CASSETAS DE COBRO DE LAS AUTOPISTAS Y PUENTES DE CUOTA

ESTADO	CARRETERA	CASETA	Movimiento Direccional	No. Índice
<u>Guadalajara-Tepic</u>				
	Arenal		(Ent. Ameca-Magdalena)	077
	Tequila		(Tequila-Magdalena)	078
	Plan de Barrancas		(Magdalena-Ixtlán del Río)	079
	Tequepexpan		(Ixtlán del Río-Tequepexpan)	080
	Santa Ma. Del Oro		(Ixtlán del Río-Tepic)	081-01
	Santa Ma. Del Oro		(Ixtlán del Río-Sta. Ma. Del Oro)	081-02
	Santa Ma. Del Oro		(Santa Ma. Del Oro-Tepic)	081-03
<u>Irapuato-Guadalajara (LIBRE)</u>				
	Puente La Piedad		(Irapuato-Guadalajara)	023
<u>Lagos de Moreno - Villa de Arriaga</u>				
	El Saucillo		(Lagos de Moreno - Villa de Arriaga)	274
<u>León-Aguascalientes</u>				
	León II		(Salamanca-León)	120
	Cuerámaro		(León-Central de Abastos)	121
	San Francisco del Rincón (Remotas)		(León-Ent. San Francisco)	122
	Las Joyas		(León-Las Joyas)	123
	León		(León-Lagos de Moreno)	124
	Unión de San Antonio		(Unión de San Antonio-Lagos de Moreno)	125
	Encarnación		(Lagos de Moreno-Aguascalientes)	126-01
	Encarnación		(Encarnación-Aguascalientes)	126-02
<u>Libramiento de la Piedad</u>				
	La Calera		(Laguna Larga-Patti)	277-01
	La Calera		(Laguna Larga-La Calera)	277-02
	La Calera		(La Calera-Patti)	277-03
<u>Libramiento Sur de Guadalajara</u>				
	La Laja		(Zapotlanejo-Chapala)	294
<u>Maravatío-Zapotlanejo</u>				
	Jeráhuaro		(Maravatío-Jeráhuaro)	142
	Zinapécuaro		(Maravatío-Morelia)	143-01
	Zinapécuaro		(Maravatío-Zinapécuaro)	143-02
	Zinapécuaro		(Zinapécuaro-Morelia)	143-03
	Copándaro		(Morelia-Copándaro)	144
	Huaniqueo		(Huaniqueo-Morelia)	145
	Panindícuaro		(Morelia-Churintzio)	146-01
	Panindícuaro		(Morelia-Panindícuaro)	146-02
	Panindícuaro		(Panindícuaro-Churintzio)	146-03
	Ecuandureo		(Churintzio-La Barca)	147-01
	Ecuandureo		(Churintzio-Ecuandureo)	147-02
	Ecuandureo		(Ecuandureo-La Barca)	147-03
	Vista Hermosa		(Vista Hermosa-La Barca)	148
	San Francisco de Rivas		(La Barca - San Francisco de Rivas)	149
	Ocotlán		(La Barca-Zapotlanejo)	150-01
	Ocotlán		(La Barca-Ocotlán)	150-02

INDICE
CASSETAS DE COBRO DE LAS AUTOPISTAS Y PUENTES DE CUOTA

ESTADO	CARRETERA	CASETA	Movimiento Direccional	No. Índice
	Ocotlán		(Ocotlán-Zapotlanejo)	150-03
	Ocotlán		(Zapotlán del Rey - Zapotlanejo)	150-04
	La Suceda		(La Saucedá - Zapotlanejo)	151
	<u>Zapotlanejo-Guadalajara</u>			
	Zapotlanejo (La Joya)		(Zapotlanejo-Guadalajara)	164
	Vado		(El Vado-Guadalajara)	165
	Cortijo		(Cortijo-Guadalajara)	166
	Periférico		(Periférico-Guadalajara)	167
	Arroyo		(Tonalá-Guadalajara)	168
	<u>Zapotlanejo-Lagos de Moreno</u>			
	Acatic		(Zapotlanejo-Acatic)	085
	Tepatitlán		(Zapotlanejo-Ent. Arandas)	086-01
	Tepatitlán		(Zapotlanejo-Tepatitlán)	086-02
	Tepatitlán		(Tepatitlán-Ent. Arandas)	086-03
	San Miguel el Alto		(Ent. Arandas-San Miguel el Alto)	087
	Jalostotitlán		(Ent. Arandas-Desperdicio)	088-01
	Jalostotitlán		(Ent. Arandas-Jalostotitlán)	088-02
	Jalostotitlán		(El Desperdicio-Jalostotitlán)	088-03
	San Juan de los Lagos		(Ent. San Juan de los Lagos-El Desperdicio)	089
MEXICO	<u>Arco Norte Cd. México</u>			
	Atlacomulco		(Acambay-Atlacomulco)	229-01
	Atlacomulco		(Jilotepec-Atlacomulco)	229-02
	Atlacomulco		(Querétaro-Atlacomulco)	229-03
	Atlacomulco		(Tula II-Atlacomulco)	229-04
	Atlacomulco		(Tula I-Atlacomulco)	229-05
	Atlacomulco		(Atitalaquia-Atlacomulco)	229-06
	Atlacomulco		(Ajoloapan-Atlacomulco)	229-07
	Atlacomulco		(Pachuca-Atlacomulco)	229-08
	Atlacomulco		(Tulancingo-Atlacomulco)	229-09
	Atlacomulco		(Sahagún-Atlacomulco)	229-10
	Atlacomulco		(Calpulalpan-Atlacomulco)	229-11
	Atlacomulco		(Sanctórum-Atlacomulco)	229-12
	Atlacomulco		(San Martín Texmelucan-Atlacomulco)	229-13
	Acambay		(Atlacomulco-Acambay)	230-01
	Acambay		(Jilotepec-Acambay)	230-02
	Acambay		(Querétaro-Acambay)	230-03
	Acambay		(Tula II-Acambay)	230-04
	Acambay		(Tula I-Acambay)	230-05
	Acambay		(Atitalaquia-Acambay)	230-06
	Acambay		(Ajoloapan-Acambay)	230-07
	Acambay		(Pachuca-Acambay)	230-08
	Acambay		(Tulancingo-Acambay)	230-09
	Acambay		(Sahagún-Acambay)	230-10
	Acambay		(Calpulalpan-Acambay)	230-11

INDICE
CASSETAS DE COBRO DE LAS AUTOPISTAS Y PUENTES DE CUOTA

ESTADO	CARRETERA	CASETA	Movimiento Direccional	No. Índice
	Acambay		(Sanctórum-Acambay)	230-12
	Acambay		(San Martín Texmelucan-Acambay)	230-13
	Jilotepec		(Atlacomulco-Jilotepec)	231-01
	Jilotepec		(Acambay-Jilotepec)	231-02
	Jilotepec		(Querétaro-Jilotepec)	231-03
	Jilotepec		(Tula II-Jilotepec)	231-04
	Jilotepec		(Tula I-Jilotepec)	231-05
	Jilotepec		(Atitalaquia-Jilotepec)	231-06
	Jilotepec		(Ajoloapan-Jilotepec)	231-07
	Jilotepec		(Pachuca-Jilotepec)	231-08
	Jilotepec		(Tulancingo-Jilotepec)	231-09
	Jilotepec		(Sahagún-Jilotepec)	231-10
	Jilotepec		(Calpulalpan-Jilotepec)	231-11
	Jilotepec		(Sanctórum-Jilotepec)	231-12
	Jilotepec		(San Martín Texmelucan-Jilotepec)	231-13
	Querétaro		(Atlacomulco-Querétaro)	232-01
	Querétaro		(Acambay-Querétaro)	232-02
	Querétaro		(Jilotepec-Querétaro)	232-03
	Querétaro		(Tula II-Querétaro)	232-04
	Querétaro		(Tula I-Querétaro)	232-05
	Querétaro		(Atitalaquia-Querétaro)	232-06
	Querétaro		(Ajoloapan-Querétaro)	232-07
	Querétaro		(Pachuca-Querétaro)	232-08
	Querétaro		(Tulancingo-Querétaro)	232-09
	Querétaro		(Sahagún-Querétaro)	232-10
	Querétaro		(Calpulalpan-Querétaro)	232-11
	Querétaro		(Sanctórum-Querétaro)	232-12
	Querétaro		(San Martín Texmelucan-Querétaro)	232-13
	Tula II		(Atlacomulco-Tula II)	233-01
	Tula II		(Acambay-Tula II)	233-02
	Tula II		(Jilotepec-Tula II)	233-03
	Tula II		(Querétaro-Tula II)	233-04
	Tula II		(Tula I-Tula II)	233-05
	Tula II		(Atitalaquia-Tula II)	233-06
	Tula II		(Ajoloapan-Tula II)	233-07
	Tula II		(Pachuca-Tula II)	233-08
	Tula II		(Tulancingo-Tula II)	233-09
	Tula II		(Sahagún-Tula II)	233-10
	Tula II		(Calpulalpan-Tula II)	233-11
	Tula II		(Sanctórum-Tula II)	233-12
	Tula II		(San Martín Texmelucan-Tula II)	233-13
	Tula I		(Atlacomulco-Tula I)	234-01
	Tula I		(Acambay-Tula I)	234-02
	Tula I		(Jilotepec-Tula I)	234-03
	Tula I		(Querétaro-Tula I)	234-04

INDICE
CASSETAS DE COBRO DE LAS AUTOPISTAS Y PUENTES DE CUOTA

ESTADO	CARRETERA	CASETA	Movimiento Direccional	No. Índice
		Tula I	(Tula II-Tula I)	234-05
		Tula I	(Atitalaquia-Tula I)	234-06
		Tula I	(Ajoloapan-Tula I)	234-07
		Tula I	(Pachuca-Tula I)	234-08
		Tula I	(Tulancingo-Tula I)	234-09
		Tula I	(Sahagún-Tula I)	234-10
		Tula I	(Calpulalpan-Tula I)	234-11
		Tula I	(Sanctórum-Tula I)	234-12
		Tula I	(San Martín Texmelucan-Tula I)	234-13
	Atitalaquia		(Atlacomulco-Atitalaquia)	235-01
	Atitalaquia		(Acambay-Atitalaquia)	235-02
	Atitalaquia		(Jilotepec-Atitalaquia)	235-03
	Atitalaquia		(Querétaro-Atitalaquia)	235-04
	Atitalaquia		(Tula II-Atitalaquia)	235-05
	Atitalaquia		(Tula I-Atitalaquia)	235-06
	Atitalaquia		(Ajoloapan-Atitalaquia)	235-07
	Atitalaquia		(Pachuca-Atitalaquia)	235-08
	Atitalaquia		(Tulancingo-Atitalaquia)	235-09
	Atitalaquia		(Sahagún-Atitalaquia)	235-10
	Atitalaquia		(Calpulalpan-Atitalaquia)	235-11
	Atitalaquia		(Sanctórum-Atitalaquia)	235-12
	Atitalaquia		(San Martín Texmelucan-Atitalaquia)	235-13
	Ajoloapan		(Atlacomulco-Ajoloapan)	236-01
	Ajoloapan		(Acambay-Ajoloapan)	236-02
	Ajoloapan		(Jilotepec-Ajoloapan)	236-03
	Ajoloapan		(Querétaro-Ajoloapan)	236-04
	Ajoloapan		(Tula II-Ajoloapan)	236-05
	Ajoloapan		(Tula I-Ajoloapan)	236-06
	Ajoloapan		(Atitalaquia-Ajoloapan)	236-07
	Ajoloapan		(Pachuca-Ajoloapan)	236-08
	Ajoloapan		(Tulancingo-Ajoloapan)	236-09
	Ajoloapan		(Sahagún-Ajoloapan)	236-10
	Ajoloapan		(Calpulalpan-Ajoloapan)	236-11
	Ajoloapan		(Sanctórum-Ajoloapan)	236-12
	Ajoloapan		(San Martín Texmelucan-Ajoloapan)	236-13
	Pachuca		(Atlacomulco-Pachuca)	237-01
	Pachuca		(Acambay-Pachuca)	237-02
	Pachuca		(Jilotepec-Pachuca)	237-03
	Pachuca		(Querétaro-Pachuca)	237-04
	Pachuca		(Tula II-Pachuca)	237-05
	Pachuca		(Tula I-Pachuca)	237-06
	Pachuca		(Atitalaquia-Pachuca)	237-07
	Pachuca		(Ajoloapan-Pachuca)	237-08
	Pachuca		(Tulancingo-Pachuca)	237-09
	Pachuca		(Sahagún-Pachuca)	237-10

INDICE
CASSETAS DE COBRO DE LAS AUTOPISTAS Y PUENTES DE CUOTA

ESTADO	CARRETERA	CASETA	Movimiento Direccional	No. Índice
		Pachuca	(Calpulalpan-Pachuca)	237-11
		Pachuca	(Sanctórum-Pachuca)	237-12
		Pachuca	(San Martín Texmelucan-Pachuca)	237-13
		Tulancingo	(Atlacomulco-Tulancingo)	238-01
		Tulancingo	(Acambay-Tulancingo)	238-02
		Tulancingo	(Jilotepec-Tulancingo)	238-03
		Tulancingo	(Querétaro-Tulancingo)	238-04
		Tulancingo	(Tula II-Tulancingo)	238-05
		Tulancingo	(Tula I-Tulancingo)	238-06
		Tulancingo	(Atitalaquia-Tulancingo)	238-07
		Tulancingo	(Ajoloapan-Tulancingo)	238-08
		Tulancingo	(Pachuca-Tulancingo)	238-09
		Tulancingo	(Sahagún-Tulancingo)	238-10
		Tulancingo	(Calpulalpan-Tulancingo)	238-11
		Tulancingo	(Sanctórum-Tulancingo)	238-12
		Tulancingo	(San Martín Texmelucan-Tulancingo)	238-13
		Sahagún	(Atlacomulco-Sahagún)	239-01
		Sahagún	(Acambay-Sahagún)	239-02
		Sahagún	(Jilotepec-Sahagún)	239-03
		Sahagún	(Querétaro-Sahagún)	239-04
		Sahagún	(Tula II-Sahagún)	239-05
		Sahagún	(Tula I-Sahagún)	239-06
		Sahagún	(Atitalaquia-Sahagún)	239-07
		Sahagún	(Ajoloapan-Sahagún)	239-08
		Sahagún	(Pachuca-Sahagún)	239-09
		Sahagún	(Tulancingo-Sahagún)	239-10
		Sahagún	(Calpulalpan-Sahagún)	239-11
		Sahagún	(Sanctórum-Sahagún)	239-12
		Sahagún	(San Martín Texmelucan-Sahagún)	239-13
		Calpulalpan	(Atlacomulco-Calpulalpan)	240-01
		Calpulalpan	(Acambay-Calpulalpan)	240-02
		Calpulalpan	(Jilotepec-Calpulalpan)	240-03
		Calpulalpan	(Querétaro-Calpulalpan)	240-04
		Calpulalpan	(Tula II-Calpulalpan)	240-05
		Calpulalpan	(Tula I-Calpulalpan)	240-06
		Calpulalpan	(Atitalaquia-Calpulalpan)	240-07
		Calpulalpan	(Ajoloapan-Calpulalpan)	240-08
		Calpulalpan	(Pachuca-Calpulalpan)	240-09
		Calpulalpan	(Tulancingo-Calpulalpan)	240-10
		Calpulalpan	(Sahagún-Calpulalpan)	240-11
		Calpulalpan	(Sanctórum-Calpulalpan)	240-12
		Calpulalpan	(San Martín Texmelucan-Calpulalpan)	240-13
		Sanctórum	(Atlacomulco-Sanctórum)	241-01
		Sanctórum	(Acambay-Sanctórum)	241-02
		Sanctórum	(Jilotepec-Sanctórum)	241-03

INDICE
CASSETAS DE COBRO DE LAS AUTOPISTAS Y PUENTES DE CUOTA

ESTADO	CARRETERA	CASETA	Movimiento Direccional	No. Índice
		Sanctórum	(Querétaro-Sanctórum)	241-04
		Sanctórum	(Tula II-Sanctórum)	241-05
		Sanctórum	(Tula I-Sanctórum)	241-06
		Sanctórum	(Atitalaquia-Sanctórum)	241-07
		Sanctórum	(Ajoloapan-Sanctórum)	241-08
		Sanctórum	(Pachuca-Sanctórum)	241-09
		Sanctórum	(Tulancingo-Sanctórum)	241-10
		Sanctórum	(Sahagún-Sanctórum)	241-11
		Sanctórum	(Calpulalpan-Sanctórum)	241-12
		Sanctórum	(San Martín Texmelucan-Sanctórum)	241-13
		San Martín Texmelucan	(Atlacomulco-San Martín Texmelucan)	242-01
		San Martín Texmelucan	(Acambay-San Martín Texmelucan)	242-02
		San Martín Texmelucan	(Jilotepec-San Martín Texmelucan)	242-03
		San Martín Texmelucan	(Querétaro-San Martín Texmelucan)	242-04
		San Martín Texmelucan	(Tula II-San Martín Texmelucan)	242-05
		San Martín Texmelucan	(Tula I-San Martín Texmelucan)	242-06
		San Martín Texmelucan	(Atitalaquia-San Martín Texmelucan)	242-07
		San Martín Texmelucan	(Ajoloapan-San Martín Texmelucan)	242-08
		San Martín Texmelucan	(Pachuca-San Martín Texmelucan)	242-09
		San Martín Texmelucan	(Tulancingo-San Martín Texmelucan)	242-10
		San Martín Texmelucan	(Sahagún-San Martín Texmelucan)	242-11
		San Martín Texmelucan	(Calpulalpan-San Martín Texmelucan)	242-12
		San Martín Texmelucan	(Sanctórum-San Martín Texmelucan)	242-13
		San Martín Texmelucan	(Ent. San Martín Texmelucan-Tlaxcala)	242-14
		San Martín Texmelucan	(Tlaxcala-Ent. San Martín Texmelucan)	242-15
		<u>Atlacomulco-Maravatío</u>		
		San Juanico	(Atlacomulco-Venta de Bravo)	140
		Contepec	(Venta de Bravo-Maravatío)	141
		<u>Constituyentes-La Marquesa</u>		
		Santa Fe	(Constituyentes-Santa Fe)	065
		Contadero	(Constituyentes-Contadero)	066
		La Venta	(Constituyentes-La Marquesa)	067-01
		La Venta	(Constituyentes-La Venta)	067-02
		La Venta	(La Venta-La Marquesa)	067-03
		<u>Ecatepec-Pirámides</u>		
		Ecatepec	(Ecatepec-Pirámides)	113
		Tepexpan	(Tepexpan-Pirámides)	114
		<u>La Marquesa - Lerma</u>		
		La Marquesa T2	(La Marquesa-Lerma)	293
		<u>Lechería-La Venta</u>		
		Lechería	(Ent. San Miguel-Lechería)	176-01
		Lechería	(Lago de Guadalupe-Lechería)	176-02
		Lechería	(Chamapa-Lechería)	176-03
		Lechería	(San Mateo Nopala-Lechería)	176-04

INDICE
CASSETAS DE COBRO DE LAS AUTOPISTAS Y PUENTES DE CUOTA

ESTADO	CARRETERA	CASETA	Movimiento Direccional	No. Índice
	Lechería		(Madín-Lechería)	176-05
	Lechería		(Atizapán-Lechería)	176-06
	Lechería		(Lechería-Retorno)	176-07
	Lechería		(Interlomas-Lechería)	176-08
	Lechería		(Huixquilucan-Lechería)	176-09
	Lechería		(La Venta-Lechería)	176-10
	Lechería		(Lomas Verdes-Lechería)	176-11
	Ent. San Miguel		(Lago de Guadalupe-Ent. San Miguel)	177-01
	Ent. San Miguel		(Atizapán-Ent. San Miguel)	177-02
	Ent. San Miguel		(Madín-Ent. San Miguel)	177-03
	Ent. San Miguel		(San Mateo Nopala-Ent. San Miguel)	177-04
	Ent. San Miguel		(Chamapa-Ent. San Miguel)	177-05
	Ent. San Miguel		(Huixquilucan-Ent. San Miguel)	177-06
	Ent. San Miguel		(Interlomas-Ent. San Miguel)	177-07
	Ent. San Miguel		(Lomas Verdes-Ent. San Miguel)	177-08
	Ent. San Miguel		(La Venta-Ent. San Miguel)	177-09
	Lago de Guadalupe		(Lechería-Lago de Guadalupe)	178-01
	Lago de Guadalupe		(Ent. San Miguel-Lago de Guadalupe)	178-02
	Lago de Guadalupe		(Ent. San Miguel-Lago de Guadalupe Retorno)	178-03
	Lago de Guadalupe		(Madín-Lago de Guadalupe)	178-04
	Lago de Guadalupe		(San Mateo Nopala-Lago de Guadalupe)	178-05
	Lago de Guadalupe		(Atizapán-Lago de Guadalupe)	178-06
	Lago de Guadalupe		(Chamapa-Lago de Guadalupe)	178-07
	Lago de Guadalupe		(La Venta-Lago de Guadalupe)	178-08
	Lago de Guadalupe		(Interlomas-Lago de Guadalupe)	178-09
	Lago de Guadalupe		(Huixquilucan-Lago de Guadalupe)	178-10
	Lago de Guadalupe		(Lago de Guadalupe-Lago de Guadalupe Retorno)	178-11
	Lago de Guadalupe		(Lomas Verdes-Lago de Guadalupe Retorno)	178-12
	Atizapán		(Lechería-Atizapán)	179-01
	Atizapán		(Ent. San Miguel-Atizapán)	179-02
	Atizapán		(Madín-Atizapán)	179-03
	Atizapán		(San Mateo Nopala-Atizapán)	179-04
	Atizapán		(Chamapa-Atizapán)	179-05
	Atizapán		(Lago de Guadalupe-Atizapán)	179-06
	Atizapán		(La Venta-Atizapán)	179-07
	Atizapán		(Interlomas-Atizapán)	179-08
	Atizapán		(Huixquilucan-Atizapán)	179-09
	Atizapán		(Atizapán-Atizapán Retorno)	179-10
	Atizapán		(Lomas Verdes-Atizapán)	179-11
	Madín		(Chamapa-Madín)	180-01
	Madín		(San Mateo Nopala-Madín)	180-02
	Madín		(Lechería-Madín)	180-03
	Madín		(Atizapán-Madín)	180-04
	Madín		(Lago de Guadalupe-Madín)	180-05
	Madín		(La Venta-Madín)	180-06

INDICE
CASSETAS DE COBRO DE LAS AUTOPISTAS Y PUENTES DE CUOTA

ESTADO	CARRETERA	CASETA	Movimiento Direccional	No. Índice
		Madín	(Interlomas-Madín)	180-07
		Madín	(Huixquilucan-Madín)	180-08
		Madín	(Lomas Verdes-Madín)	180-09
		Madín	(Ent. San Miguel-Madín)	180-10
		San Mateo Nopala	(Lechería-San Mateo Nopala)	181-01
		San Mateo Nopala	(Madín-San Mateo Nopala)	181-02
		San Mateo Nopala	(Chamapa-San Mateo Nopala)	181-03
		San Mateo Nopala	(Atizapán-San Mateo Nopala)	181-04
		San Mateo Nopala	(Lago de Guadalupe-San Mateo Nopala)	181-05
		San Mateo Nopala	(La Venta-San Mateo Nopala)	181-06
		San Mateo Nopala	(Interlomas-San Mateo Nopala)	181-07
		San Mateo Nopala	(Huixquilucan-San Mateo Nopala)	181-08
		San Mateo Nopala	(Lomas Verdes-San Mateo Nopala)	181-09
		San Mateo Nopala	(Ent. San Miguel-San Mateo Nopala)	181-10
		Cipreses	(Lechería-Cipreses)	182-01
		Cipreses	(Madín-Cipreses)	182-02
		Cipreses	(San Mateo Nopala-Cipreses)	182-03
		Cipreses	(Atizapán-Cipreses)	182-04
		Cipreses	(Lago de Guadalupe-Cipreses)	182-05
		Cipreses	(Lomas Verdes-Cipreses)	182-06
		Cipreses	(Ent. San Miguel-Cipreses)	182-07
		Chamapa	(Lechería-Chamapa)	183-01
		Chamapa	(Madín-Chamapa)	183-02
		Chamapa	(San Mateo Nopala-Chamapa)	183-03
		Chamapa	(Cipreses-Chamapa)	183-04
		Chamapa	(Atizapán-Chamapa)	183-05
		Chamapa	(Lago de Guadalupe-Chamapa)	183-06
		Chamapa	(Lomas Verdes-Chamapa)	183-07
		Chamapa	(Ent. San Miguel-Chamapa)	183-08
		Huixquilucan	(Lechería-Huixquilucan)	184-01
		Huixquilucan	(Lago de Guadalupe-Huixquilucan)	184-02
		Huixquilucan	(Atizapán-Huixquilucan)	184-03
		Huixquilucan	(Madín-Huixquilucan)	184-04
		Huixquilucan	(San Mateo Nopala-Huixquilucan)	184-05
		Huixquilucan	(Cipreses-Huixquilucan)	184-06
		Huixquilucan	(Lomas Verdes-Huixquilucan)	184-07
		Huixquilucan	(Ent. San Miguel-Huixquilucan)	184-08
		Interlomas	(Lechería-Interlomas)	185-01
		Interlomas	(Lago de Guadalupe-Interlomas)	185-02
		Interlomas	(Atizapán-Interlomas)	185-03
		Interlomas	(Madín-Interlomas)	185-04
		Interlomas	(San Mateo Nopala-Interlomas)	185-05
		Interlomas	(Cipreses-Interlomas)	185-06
		Interlomas	(Lomas Verdes-Interlomas)	185-07
		Interlomas	(Ent. San Miguel-Interlomas)	185-08

INDICE
CASSETAS DE COBRO DE LAS AUTOPISTAS Y PUENTES DE CUOTA

ESTADO	CARRETERA	CASETA	Movimiento Direccional	No. Índice
		Lomas Verdes	(Lago de Guadalupe-Lomas Verdes)	186-01
		Lomas Verdes	(Chamapa-Lomas Verdes)	186-02
		Lomas Verdes	(San Mateo Nopala-Lomas Verdes)	186-03
		Lomas Verdes	(Madín-Lomas Verdes)	186-04
		Lomas Verdes	(Atizapán-Lomas Verdes)	186-05
		Lomas Verdes	(Interlomas-Lomas Verdes)	186-06
		Lomas Verdes	(Huixquilucan-Lomas Verdes)	186-07
		Lomas Verdes	(La Venta-Lomas Verdes)	186-08
		Lomas Verdes	(Lechería-Lomas Verdes)	186-09
		Lomas Verdes	(Lomas Verdes-Lomas Verdes)	186-10
		Lomas Verdes	(Ent. San Miguel-Lomas Verdes)	186-11
		La Venta (GOB.EDO.)	(Lechería-La Venta)	187-01
		La Venta (GOB.EDO.)	(Lago de Guadalupe-La Venta)	187-02
		La Venta (GOB.EDO.)	(Atizapán-La Venta)	187-03
		La Venta (GOB.EDO.)	(Madín-La Venta)	187-04
		La Venta (GOB.EDO.)	(San Mateo Nopala-La Venta)	187-05
		La Venta (GOB.EDO.)	(Cipreses-La Venta)	187-06
		La Venta (GOB.EDO.)	(Lomas Verdes-La Venta)	187-07
		La Venta (GOB.EDO.)	(Ent. San Miguel-La Venta)	187-08
	<u>Libramiento Amecameca-Nepantla</u>			
		Tepetlixpa	(Amecameca-Nepantla)	281
	<u>México-Puebla</u>			
		Ixtapaluca	(Chalco (Panasonic)-México)	212
		Chalco	(México-Chalco)	213
		San Marcos	(México-Río Frio)	214
		San Marcos Bis	(México-Circuito Exterior Mexiquense)	215
		San Martín Texmelucan	(Río Frio-Puebla)	216
	<u>México-Querétaro</u>			
		Tepetzotlán	(Tepalcapa-Tepeji del Río)	208
		Jorobas	(Jorobas-Tepeji del Río)	209-01
		Jorobas	(Jorobas-Zumpango (Circuito Mexiquense))	209-02
		Polotitlán	(Tepeji-Polotitlán)	210
		Palmillas	(Tepeji del Río-Palmillas)	211-01
		Palmillas	(Tepeji del Río-Palmillas)	211-02
	<u>México-Tizayuca</u>			
		San Cristóbal	(Indios Verdes-San Cristóbal Ecatepec)	153
		Revolución	(Derivador López Portillo)	154-01
		Revolución	(México-Lechería)	154-02
		Ojo de Agua	(Indios Verdes-Tizayuca)	155
	<u>Peñón-Texcoco</u>			
		Peñón y Texcoco	(Peñón-Texcoco)	156
	<u>Texcoco - Pirámides</u>			
		Tezoyuca	(Texcoco-Acolman)	299

INDICE
CASSETAS DE COBRO DE LAS AUTOPISTAS Y PUENTES DE CUOTA

ESTADO	CARRETERA	CASETA	Movimiento Direccional	No. Índice
<u>Atlacomulco-Maravatío</u>				
	San Juanico		(Atlacomulco-Venta de Bravo)	140
	Contepec		(Venta de Bravo-Maravatío)	141
<u>Cuitzeo - Pátzcuaro</u>				
	Cuto		(Copándaro-Capula)	288
	Chapultepec		(Capula-Patzcuaro)	289
<u>Irapuato-Guadalajara (LIBRE)</u>				
	Puente La Piedad		(Irapuato-Guadalajara)	023
<u>Libramiento de la Piedad</u>				
	La Calera		(Laguna Larga-Patti)	277-01
	La Calera		(Laguna Larga-La Calera)	277-02
	La Calera		(La Calera-Patti)	277-03
<u>Maravatío-Zapotlanejo</u>				
	Jeráhuaro		(Maravatío-Jeráhuaro)	142
	Zinapécuaro		(Maravatío-Morelia)	143-01
	Zinapécuaro		(Maravatío-Zinapécuaro)	143-02
	Zinapécuaro		(Zinapécuaro-Morelia)	143-03
	Copándaro		(Morelia-Copándaro)	144
	Huaniqueo		(Huaniqueo-Morelia)	145
	Panindícuaro		(Morelia-Churintzio)	146-01
	Panindícuaro		(Morelia-Panindícuaro)	146-02
	Panindícuaro		(Panindícuaro-Churintzio)	146-03
	Ecuandureo		(Churintzio-La Barca)	147-01
	Ecuandureo		(Churintzio-Ecuandureo)	147-02
	Ecuandureo		(Ecuandureo-La Barca)	147-03
	Vista Hermosa		(Vista Hermosa-La Barca)	148
	San Francisco de Rivas		(La Barca - San Francisco de Rivas)	149
	Ocotlán		(La Barca-Zapotlanejo)	150-01
	Ocotlán		(La Barca-Ocotlán)	150-02
	Ocotlán		(Ocotlán-Zapotlanejo)	150-03
	Ocotlán		(Zapotlán del Rey - Zapotlanejo)	150-04
	La Suceda		(La Saucedo - Zapotlanejo)	151
<u>Morelia-Salamanca</u>				
	Cuitzeo		(Copándaro-Cuitzeo)	246
	La Cinta		(Uriangato-La Cinta)	247-01
	La Cinta		(Valle de Santiago-La Cinta)	247-02
	La Cinta		(Valtierrilla-La Cinta)	247-03
	Ent. La Cinta		(Uriangato-Copándaro)	248-01
	Ent. La Cinta		(Valle de Santiago-Copándaro)	248-02
	Ent. La Cinta		(Valtierrilla-Copándaro)	248-03
	Ent. La Cinta		(La Cinta-Copándaro)	248-04
	Uriangato		(Copándaro-Uriangato)	249-01
	Uriangato		(La Cinta-Uriangato)	249-02
	Uriangato		(Valle de Santiago-Uriangato)	249-03

INDICE
CASSETAS DE COBRO DE LAS AUTOPISTAS Y PUENTES DE CUOTA

ESTADO	CARRETERA	CASETA	Movimiento Direccional	No. Índice
		Uriangato	(Valtierrilla-Uriangato)	249-04
		Valle de Santiago	(Copándaro-Valle de Santiago)	250-01
		Valle de Santiago	(La Cinta-Valle de Santiago)	250-02
		Valle de Santiago	(Uriangato-Valle de Santiago)	250-03
		Valle de Santiago	(Valtierrilla-Valle de Santiago)	250-04
		Valtierrilla	(Cerro Gordo-Valtierrilla)	251
		Ent. Valtierrilla	(Copándaro-Valtierrilla)	252-01
		Ent. Valtierrilla	(La Cinta-Valtierrilla)	252-02
		Ent. Valtierrilla	(Uriangato-Valtierrilla)	252-03
		Ent. Valtierrilla	(Valle de Santiago-Valtierrilla)	252-04
	<u>Nueva Italia-Lázaro Cárdenas</u>			
		Las Cañas	(Nueva Italia-Lázaro Cárdenas)	199
		Feliciano	(Ent. Feliciano-Las Cañas)	200-01
		Feliciano	(Las Cañas-Lázaro Cárdenas)	200-02
		Feliciano	(Feliciano-Lázaro Cárdenas)	200-03
	<u>Pátzcuaro-Uruapan</u>			
		Zirahuén	(Pátzcuaro-Zirahuén)	192
		Zurumucapio	(Zirahuén-Uruápan)	193-01
		Zurumucapio	(Zurumucapio-Uruápan)	193-02
	<u>Uruapan-Nueva Italia</u>			
		Taretán	(Ent. Zirimicuario-Taretán)	197-01
		Taretán	(Ent. Zirimicuario-Ent. Cajones)	197-02
		Taretán	(Taretán-Ent. Cajones)	197-03
		Santa Casilda	(Ent. Cajones-Ent. Cuatro Caminos)	198-01
		Santa Casilda	(Ent. Cajones-Ent. Santa Casilda)	198-02
MORELOS				
	<u>Cuernavaca-Acapulco</u>			
		Central de Abastos	(Cuernavaca-Central de Abastos)	068
		Aeropuerto	(Cuernavaca-Aereopuerto)	069
		Xochitepec	(Cuernavaca-Xochitepec)	070
		Ing. Francisco Velasco Durán	(Cuernavaca-Puente de Ixtla)	071
		Alpuyeca	(Cuernavaca-Alpuyeca)	072-01
		Alpuyeca	(Alpuyeca-Puente de Ixtla)	072-02
		Paso Morelos	(Puente de Ixtla-Chilpancingo)	073-01
		Paso Morelos	(Puente de Ixtla-Paso Morelos)	073-02
		Paso Morelos	(Paso Morelos-Chilpancingo)	073-03
		Palo Blanco	(Chilpancingo-Tierra Colorada)	074
		La Venta	(Tierra Colorada-Acapulco)	075
	<u>La Pera-Cuautla</u>			
		Tepoztlán	(La Pera-Tepoztlán)	171
		Oacalco	(Tepoztlán-Cuautla)	172
	<u>Libramiento Amecameca-Nepantla</u>			
		Tepetlixpa	(Amecameca-Nepantla)	281
	<u>México-Cuernavaca</u>			

INDICE
CASSETAS DE COBRO DE LAS AUTOPISTAS Y PUENTES DE CUOTA

ESTADO	CARRETERA	CASETA	Movimiento Direccional	No. Índice
		Tlalpan	(México-Cuernavaca)	169
		Tres Marías	(Tres Marías-Cuernavaca)	170
	<u>Puente de Ixtla-Iguala</u>			
		Iguala	(Puente de Ixtla-Iguala)	173
NAYARIT				
	<u>Chapalilla-Compostela</u>			
		Compostela	(Chapalilla-Compostela)	029
	<u>Guadalajara-Tepic</u>			
		Arenal	(Ent. Ameca-Magdalena)	077
		Tequila	(Tequila-Magdalena)	078
		Plan de Barrancas	(Magdalena-Ixtlán del Río)	079
		Tequepexpan	(Ixtlán del Río-Tequepexpan)	080
		Santa Ma. Del Oro	(Ixtlán del Río-Tepic)	081-01
		Santa Ma. Del Oro	(Ixtlán del Río-Sta. Ma. Del Oro)	081-02
		Santa Ma. Del Oro	(Santa Ma. Del Oro-Tepic)	081-03
	<u>Jala - Compostela</u>			
		Amado Nervo	(Jala-Ent. La Cañada)	292
	<u>Libramiento de Tepic</u>			
		La Cantera	(San Cayetano-Trapichillo)	287
	<u>Ramal a Compostela</u>			
		Compostela II	(Ent. La Cañada-Compostela)	296
	<u>Tepic-Mazatlán</u>			
		Ent. Trapichillo	(Tepic-Ent. Trapichillo)	058
		Trapichillo	(Tepic-San Blas)	059
		Yago	(Ent. San Blas-Yago)	060-01
		Yago	(Yago-Est. Ruíz)	060-02
		Estación Ruíz	(Yago-Rosa Morada)	061-01
		Estación Ruíz	(Ruiz-Rosa Morada)	061-02
		Estación Ruíz	(Yago-Ruíz)	061-03
		Acaponeta	(Acaponeta-Escuinapa)	062-01
		Acaponeta	(Rosa Morada-Escuinapa)	062-02
		Acaponeta	(Rosa Morada-Acaponeta)	062-03
		Rosario	(Escuinapa-Villa Unión)	063-01
		Rosario	(Escuinapa-Rosario)	063-02
		Rosario	(Rosario-Villa Unión)	063-03
	<u>Tepic-San Blas</u>			
		San Blas	(Tepic-San Blas)	309-01
NUEVO LEON				
	<u>Cadereyta-La Sierrita</u>			
		Los Ramones	(Cadereyta-Los Ramones)	133-01
		Los Ramones	(Los Ramones-General Bravo)	133-02
		Los Ramones	(Los Ramones-La Sierrita)	133-03
		Los Herrera	(Los Herrera-General Bravo)	134-01

INDICE
CASSETAS DE COBRO DE LAS AUTOPISTAS Y PUENTES DE CUOTA

ESTADO	CARRETERA	CASETA	Movimiento Direccional	No. Índice
		Los Herrera	(Cadereyta-Los Herrera)	134-02
		Los Herrera	(Los Herrera-La Sierrita)	134-03
		General Bravo	(Cadereyta-La Sierrita)	135
		Dr. Coss	(Cadereyta-General Bravo)	136-01
		Dr. Coss	(General Bravo-La Sierrita)	136-02
	<u>Monterrey-Colombia (LIBRE)</u>			
		Puente Inter. Solidaridad en Colombia	(Colombia-Dolores)	094
	<u>Monterrey-Nuevo Laredo</u>			
		Agualeguas	(Agualeguas-Paras)	090-01
		Agualeguas	(Monterrey-Agualeguas)	090-02
		Sabinas	(Monterrey-La Gloria)	091-01
		Sabinas	(Sabinas-La Gloria)	091-02
		Sabinas Parás	(Monterrey-Sabinas)	092
		Vallecillos	(Vallecillos-La Gloria)	093
	<u>Monterrey-Nuevo Laredo (LIBRE)</u>			
		Puente Inter. Juárez-Lincoln	(Nuevo Laredo-Laredo)	035
	<u>Monterrey-Reynosa (LIBRE)</u>			
		Puente Inter. Reynosa	(Reynosa-Hidalgo)	016
		Puente Cadereyta	(Monterrey-Reynosa)	019
		Puente Inter. Nuevo Amanecer	(Reynosa-Pharr)	191
		Puente Inter. Ignacio Zaragoza (Los Tomates)	(Progreso-Los Tomates)	194
		Puente Inter. Reynosa - McAllen "Anzalduas"	(Reynosa-McAllen)	279
	<u>Puerto México-Ent. Ojo Caliente</u>			
		Los Chorros	(Puerto México-Ent. Carbonera)	157
		La Carbonera (Ojo Caliente)	(Ent. La Carbonera-Ojo Caliente)	158
		Huachichil	(Huachichil-Ent. Carbonera)	159
	<u>Saltillo - Monterrey y Libramiento Norponiente de Saltillo</u>			
		Playa 1	(Zacatecas-Monclova (Libramiento de Saltillo))	266-01
		Playa 1	(Zacatecas-Torreón (Libramiento de Saltillo))	266-02
		Playa 1	(Torreón-Monclova (Libramiento de Saltillo))	266-03
		Playa 2	(Monclova-Ojo Caliente II)	267-01
		Playa 2	(Monclova-Ojo Caliente I)	267-02
		Playa 2	(Ojo Caliente I-Ojo Caliente II)	267-03
		Playa 3	(Ojo Caliente II-Morones Prieto)	268-01
		Playa 3	(Ojo Caliente II-Periférico)	268-02
		Playa 3	(Periférico-Morones Prieto)	268-03
		Playa 3	(Jónuco-Morones Prieto)	268-04
		Playa 3	(Jónuco-Periférico)	268-05
OAXACA	<u>Buenavista-Tuxtepec (LIBRE)</u>			
		Puente Caracol	(Tuxtepec-Cosamaloapan)	008
		Puente Tlacotalpan	(Alvarado-Tlacotalpan)	032
	<u>Cd. Alemán-Sayula (LIBRE)</u>			
		Puente Papaloapan	(Tierra Blanca-Loma Bonita)	007

INDICE
CASSETAS DE COBRO DE LAS AUTOPISTAS Y PUENTES DE CUOTA

ESTADO	<u>CARRETERA</u>	CASETA	Movimiento Direccional	No. Índice
<u>Cuacnopalan-Oaxaca</u>				
		Tehuacán	(Cuacnopalan-Tehuacán)	039
		Miahuatlán	(Tehuacán-Miahuatlán)	040
		Coixtlahuaca	(Miahuatlán-Coixtlahuaca)	041-01
		Coixtlahuaca	(Miahuatlán-Nochixtlán)	041-02
		Huitzo	(Nochixtlán-Oaxaca)	042-01
		Huitzo	(Nochixtlán-Huitzo)	042-02
		Huitzo Bis	(Huitzo-Oaxaca)	043
<u>La Ventosa-Salina Cruz</u>				
		Tehuantepec	(Tehuantepec-Salina Cruz)	052
		Ixtepec	(Ixtepec-La Ventosa)	053-01
		Ixtepec	(Ixtepec-Tehuantepec)	053-02
		Ixtepec	(Tehuantepec-La Ventosa)	053-03
PUEBLA				
<u>Amozoc-Perote</u>				
		Ixtenco	(Amozoc-Ixtenco)	223
		Audi	(Ixtenco-Audi)	224
		Cuapiaxtla	(Ixtenco-Oriental)	225-01
		Cuapiaxtla	(Ixtenco-Cuapiaxtla)	225-02
		Cuapiaxtla	(Cuapiaxtla-Oriental)	225-03
		Cantona	(Oriental-Perote)	226-01
		Cantona	(Oriental-Cantona)	226-02
		Cantona	(Cantona-Perote)	226-03
<u>Arco Norte Cd. México</u>				
		Atlacomulco	(Acambay-Atlacomulco)	229-01
		Atlacomulco	(Jilotepec-Atlacomulco)	229-02
		Atlacomulco	(Querétaro-Atlacomulco)	229-03
		Atlacomulco	(Tula II-Atlacomulco)	229-04
		Atlacomulco	(Tula I-Atlacomulco)	229-05
		Atlacomulco	(Atitalaquia-Atlacomulco)	229-06
		Atlacomulco	(Ajoloapan-Atlacomulco)	229-07
		Atlacomulco	(Pachuca-Atlacomulco)	229-08
		Atlacomulco	(Tulancingo-Atlacomulco)	229-09
		Atlacomulco	(Sahagún-Atlacomulco)	229-10
		Atlacomulco	(Calpulalpan-Atlacomulco)	229-11
		Atlacomulco	(Sanctórum-Atlacomulco)	229-12
		Atlacomulco	(San Martín Texmelucan-Atlacomulco)	229-13
		Acambay	(Atlacomulco-Acambay)	230-01
		Acambay	(Jilotepec-Acambay)	230-02
		Acambay	(Querétaro-Acambay)	230-03
		Acambay	(Tula II-Acambay)	230-04
		Acambay	(Tula I-Acambay)	230-05
		Acambay	(Atitalaquia-Acambay)	230-06
		Acambay	(Ajoloapan-Acambay)	230-07

INDICE
CASSETAS DE COBRO DE LAS AUTOPISTAS Y PUENTES DE CUOTA

ESTADO	CARRETERA	CASETA	Movimiento Direccional	No. Índice
	Acambay		(Pachuca-Acambay)	230-08
	Acambay		(Tulancingo-Acambay)	230-09
	Acambay		(Sahagún-Acambay)	230-10
	Acambay		(Calpulalpan-Acambay)	230-11
	Acambay		(Sanctórum-Acambay)	230-12
	Acambay		(San Martín Texmelucan-Acambay)	230-13
	Jilotepec		(Atlatomulco-Jilotepec)	231-01
	Jilotepec		(Acambay-Jilotepec)	231-02
	Jilotepec		(Querétaro-Jilotepec)	231-03
	Jilotepec		(Tula II-Jilotepec)	231-04
	Jilotepec		(Tula I-Jilotepec)	231-05
	Jilotepec		(Atitalaquia-Jilotepec)	231-06
	Jilotepec		(Ajoloapan-Jilotepec)	231-07
	Jilotepec		(Pachuca-Jilotepec)	231-08
	Jilotepec		(Tulancingo-Jilotepec)	231-09
	Jilotepec		(Sahagún-Jilotepec)	231-10
	Jilotepec		(Calpulalpan-Jilotepec)	231-11
	Jilotepec		(Sanctórum-Jilotepec)	231-12
	Jilotepec		(San Martín Texmelucan-Jilotepec)	231-13
	Querétaro		(Atlatomulco-Querétaro)	232-01
	Querétaro		(Acambay-Querétaro)	232-02
	Querétaro		(Jilotepec-Querétaro)	232-03
	Querétaro		(Tula II-Querétaro)	232-04
	Querétaro		(Tula I-Querétaro)	232-05
	Querétaro		(Atitalaquia-Querétaro)	232-06
	Querétaro		(Ajoloapan-Querétaro)	232-07
	Querétaro		(Pachuca-Querétaro)	232-08
	Querétaro		(Tulancingo-Querétaro)	232-09
	Querétaro		(Sahagún-Querétaro)	232-10
	Querétaro		(Calpulalpan-Querétaro)	232-11
	Querétaro		(Sanctórum-Querétaro)	232-12
	Querétaro		(San Martín Texmelucan-Querétaro)	232-13
	Tula II		(Atlatomulco-Tula II)	233-01
	Tula II		(Acambay-Tula II)	233-02
	Tula II		(Jilotepec-Tula II)	233-03
	Tula II		(Querétaro-Tula II)	233-04
	Tula II		(Tula I-Tula II)	233-05
	Tula II		(Atitalaquia-Tula II)	233-06
	Tula II		(Ajoloapan-Tula II)	233-07
	Tula II		(Pachuca-Tula II)	233-08
	Tula II		(Tulancingo-Tula II)	233-09
	Tula II		(Sahagún-Tula II)	233-10
	Tula II		(Calpulalpan-Tula II)	233-11
	Tula II		(Sanctórum-Tula II)	233-12
	Tula II		(San Martín Texmelucan-Tula II)	233-13

INDICE
CASSETAS DE COBRO DE LAS AUTOPISTAS Y PUENTES DE CUOTA

ESTADO	CARRETERA	CASETA	Movimiento Direccional	No. Índice
		Tula I	(Atlaacomulco-Tula I)	234-01
		Tula I	(Acambay-Tula I)	234-02
		Tula I	(Jilotepec-Tula I)	234-03
		Tula I	(Querétaro-Tula I)	234-04
		Tula I	(Tula II-Tula I)	234-05
		Tula I	(Atitalaquia-Tula I)	234-06
		Tula I	(Ajoloapan-Tula I)	234-07
		Tula I	(Pachuca-Tula I)	234-08
		Tula I	(Tulancingo-Tula I)	234-09
		Tula I	(Sahagún-Tula I)	234-10
		Tula I	(Calpulalpan-Tula I)	234-11
		Tula I	(Sanctórum-Tula I)	234-12
		Tula I	(San Martín Texmelucan-Tula I)	234-13
	Atitalaquia		(Atlaacomulco-Atitalaquia)	235-01
	Atitalaquia		(Acambay-Atitalaquia)	235-02
	Atitalaquia		(Jilotepec-Atitalaquia)	235-03
	Atitalaquia		(Querétaro-Atitalaquia)	235-04
	Atitalaquia		(Tula II-Atitalaquia)	235-05
	Atitalaquia		(Tula I-Atitalaquia)	235-06
	Atitalaquia		(Ajoloapan-Atitalaquia)	235-07
	Atitalaquia		(Pachuca-Atitalaquia)	235-08
	Atitalaquia		(Tulancingo-Atitalaquia)	235-09
	Atitalaquia		(Sahagún-Atitalaquia)	235-10
	Atitalaquia		(Calpulalpan-Atitalaquia)	235-11
	Atitalaquia		(Sanctórum-Atitalaquia)	235-12
	Atitalaquia		(San Martín Texmelucan-Atitalaquia)	235-13
	Ajoloapan		(Atlaacomulco-Ajoloapan)	236-01
	Ajoloapan		(Acambay-Ajoloapan)	236-02
	Ajoloapan		(Jilotepec-Ajoloapan)	236-03
	Ajoloapan		(Querétaro-Ajoloapan)	236-04
	Ajoloapan		(Tula II-Ajoloapan)	236-05
	Ajoloapan		(Tula I-Ajoloapan)	236-06
	Ajoloapan		(Atitalaquia-Ajoloapan)	236-07
	Ajoloapan		(Pachuca-Ajoloapan)	236-08
	Ajoloapan		(Tulancingo-Ajoloapan)	236-09
	Ajoloapan		(Sahagún-Ajoloapan)	236-10
	Ajoloapan		(Calpulalpan-Ajoloapan)	236-11
	Ajoloapan		(Sanctórum-Ajoloapan)	236-12
	Ajoloapan		(San Martín Texmelucan-Ajoloapan)	236-13
	Pachuca		(Atlaacomulco-Pachuca)	237-01
	Pachuca		(Acambay-Pachuca)	237-02
	Pachuca		(Jilotepec-Pachuca)	237-03
	Pachuca		(Querétaro-Pachuca)	237-04
	Pachuca		(Tula II-Pachuca)	237-05
	Pachuca		(Tula I-Pachuca)	237-06

INDICE
CASSETAS DE COBRO DE LAS AUTOPISTAS Y PUENTES DE CUOTA

ESTADO	CARRETERA	CASETA	Movimiento Direccional	No. Índice
		Pachuca	(Atitalaquia-Pachuca)	237-07
		Pachuca	(Ajoloapan-Pachuca)	237-08
		Pachuca	(Tulancingo-Pachuca)	237-09
		Pachuca	(Sahagún-Pachuca)	237-10
		Pachuca	(Calpulalpan-Pachuca)	237-11
		Pachuca	(Sanctórum-Pachuca)	237-12
		Pachuca	(San Martín Texmelucan-Pachuca)	237-13
		Tulancingo	(Atlacomulco-Tulancingo)	238-01
		Tulancingo	(Acambay-Tulancingo)	238-02
		Tulancingo	(Jilotepec-Tulancingo)	238-03
		Tulancingo	(Querétaro-Tulancingo)	238-04
		Tulancingo	(Tula II-Tulancingo)	238-05
		Tulancingo	(Tula I-Tulancingo)	238-06
		Tulancingo	(Atitalaquia-Tulancingo)	238-07
		Tulancingo	(Ajoloapan-Tulancingo)	238-08
		Tulancingo	(Pachuca-Tulancingo)	238-09
		Tulancingo	(Sahagún-Tulancingo)	238-10
		Tulancingo	(Calpulalpan-Tulancingo)	238-11
		Tulancingo	(Sanctórum-Tulancingo)	238-12
		Tulancingo	(San Martín Texmelucan-Tulancingo)	238-13
		Sahagún	(Atlacomulco-Sahagún)	239-01
		Sahagún	(Acambay-Sahagún)	239-02
		Sahagún	(Jilotepec-Sahagún)	239-03
		Sahagún	(Querétaro-Sahagún)	239-04
		Sahagún	(Tula II-Sahagún)	239-05
		Sahagún	(Tula I-Sahagún)	239-06
		Sahagún	(Atitalaquia-Sahagún)	239-07
		Sahagún	(Ajoloapan-Sahagún)	239-08
		Sahagún	(Pachuca-Sahagún)	239-09
		Sahagún	(Tulancingo-Sahagún)	239-10
		Sahagún	(Calpulalpan-Sahagún)	239-11
		Sahagún	(Sanctórum-Sahagún)	239-12
		Sahagún	(San Martín Texmelucan-Sahagún)	239-13
		Calpulalpan	(Atlacomulco-Calpulalpan)	240-01
		Calpulalpan	(Acambay-Calpulalpan)	240-02
		Calpulalpan	(Jilotepec-Calpulalpan)	240-03
		Calpulalpan	(Querétaro-Calpulalpan)	240-04
		Calpulalpan	(Tula II-Calpulalpan)	240-05
		Calpulalpan	(Tula I-Calpulalpan)	240-06
		Calpulalpan	(Atitalaquia-Calpulalpan)	240-07
		Calpulalpan	(Ajoloapan-Calpulalpan)	240-08
		Calpulalpan	(Pachuca-Calpulalpan)	240-09
		Calpulalpan	(Tulancingo-Calpulalpan)	240-10
		Calpulalpan	(Sahagún-Calpulalpan)	240-11
		Calpulalpan	(Sanctórum-Calpulalpan)	240-12

INDICE
CASSETAS DE COBRO DE LAS AUTOPISTAS Y PUENTES DE CUOTA

ESTADO	CARRETERA	CASETA	Movimiento Direccional	No. Índice
		Calpulalpan	(San Martín Texmelucan-Calpulalpan)	240-13
		Sanctórum	(Atacomulco-Sanctórum)	241-01
		Sanctórum	(Acambay-Sanctórum)	241-02
		Sanctórum	(Jilotepec-Sanctórum)	241-03
		Sanctórum	(Querétaro-Sanctórum)	241-04
		Sanctórum	(Tula II-Sanctórum)	241-05
		Sanctórum	(Tula I-Sanctórum)	241-06
		Sanctórum	(Atitalaquia-Sanctórum)	241-07
		Sanctórum	(Ajoloapan-Sanctórum)	241-08
		Sanctórum	(Pachuca-Sanctórum)	241-09
		Sanctórum	(Tulancingo-Sanctórum)	241-10
		Sanctórum	(Sahagún-Sanctórum)	241-11
		Sanctórum	(Calpulalpan-Sanctórum)	241-12
		Sanctórum	(San Martín Texmelucan-Sanctórum)	241-13
		San Martín Texmelucan	(Atacomulco-San Martín Texmelucan)	242-01
		San Martín Texmelucan	(Acambay-San Martín Texmelucan)	242-02
		San Martín Texmelucan	(Jilotepec-San Martín Texmelucan)	242-03
		San Martín Texmelucan	(Querétaro-San Martín Texmelucan)	242-04
		San Martín Texmelucan	(Tula II-San Martín Texmelucan)	242-05
		San Martín Texmelucan	(Tula I-San Martín Texmelucan)	242-06
		San Martín Texmelucan	(Atitalaquia-San Martín Texmelucan)	242-07
		San Martín Texmelucan	(Ajoloapan-San Martín Texmelucan)	242-08
		San Martín Texmelucan	(Pachuca-San Martín Texmelucan)	242-09
		San Martín Texmelucan	(Tulancingo-San Martín Texmelucan)	242-10
		San Martín Texmelucan	(Sahagún-San Martín Texmelucan)	242-11
		San Martín Texmelucan	(Calpulalpan-San Martín Texmelucan)	242-12
		San Martín Texmelucan	(Sanctórum-San Martín Texmelucan)	242-13
		San Martín Texmelucan	(Ent. San Martín Texmelucan-Tlaxcala)	242-14
		San Martín Texmelucan	(Tlaxcala-Ent. San Martín Texmelucan)	242-15
	<u>Cuacnopalan-Oaxaca</u>			
		Tehuacán	(Cuacnopalan-Tehuacán)	039
		Miahuatlán	(Tehuacán-Miahuatlán)	040
		Coixtlahuaca	(Miahuatlán-Coixtlahuaca)	041-01
		Coixtlahuaca	(Miahuatlán-Nochixtlán)	041-02
		Huitzo	(Nochixtlán-Oaxaca)	042-01
		Huitzo	(Nochixtlán-Huitzo)	042-02
		Huitzo Bis	(Huitzo-Oaxaca)	043
	<u>Ent. Tulancingo-Venta Grande</u>			
		San Alejo (Tejocotal)	(Ent. Tulancingo-Venta Grande)	203-01
		San Alejo (Tejocotal)	(Ent. Tulancingo-San Alejo)	203-02
		San Alejo (Tejocotal)	(San Alejo-Venta Grande)	203-03
	<u>México-Puebla</u>			
		Ixtapaluca	(Chalco (Panasonic)-México)	212
		Chalco	(México-Chalco)	213
		San Marcos	(México-Río Frío)	214

INDICE
CASSETAS DE COBRO DE LAS AUTOPISTAS Y PUENTES DE CUOTA

ESTADO	CARRETERA	CASETA	Movimiento Direccional	No. Índice
		San Marcos Bis	(México-Circuito Exterior Mexiquense)	215
		San Martín Texmelucan	(Río Frio-Puebla)	216
	<u>Puebla-Córdoba</u>			
		Amozoc	(Puebla-Acatzingo)	020-01
		Amozoc	(Puebla-Amozoc)	020-02
		Amozoc	(Puebla- Ent. Amozoc)	020-03
		Esperanza	(Acatzingo-Cd. Mendoza)	021-01
		Esperanza	(Acatzingo-Esperanza)	021-02
		Fortín de las Flores	(Cd. Mendoza-Córdoba)	022-01
		Fortín de las Flores	(Cd. Mendoza-Fortín)	022-02
	<u>Tejocotal-Nuevo Necaxa</u>			
		Nuevo Necaxa	(Tejocotal-Nuevo Necaxa)	245
QUERETARO				
	<u>Libramiento Nororiente de Querétaro</u>			
		Chichimequillas	(T. C.(Aut. Méx-Qro)-T. C.(Qro-SLP))	117
	<u>México-Querétaro</u>			
		Tepetzotlán	(Tepalcapa-Tepeji del Río)	208
		Jorobas	(Jorobas-Tepeji del Río)	209-01
		Jorobas	(Jorobas-Zumpango (Circuito Mexiquense))	209-02
		Polotitlán	(Tepeji-Polotitlán)	210
		Palmillas	(Tepeji del Río-Palmillas)	211-01
		Palmillas	(Tepeji del Río-Palmillas)	211-02
	<u>Palmillas-Apaseo</u>			
		Huichapan	(Huimilpan-Huichapan)	304-01
		Huichapan	(Apaseo el Grande-Huichapan)	304-02
		Huichapan	(Apaseo el Alto-Huichapan)	304-03
		Huimilpan	(Huichapan-Huimilpan)	305-01
		Huimilpan	(Apaseo el Grande-Huimilpan)	305-02
		Huimilpan	(Apaseo el Alto-Huimilpan)	305-03
		Apaseo el Alto	(Huichapan-Apaseo el Alto)	306-01
		Apaseo el Alto	(Huimilpan-Apaseo el Alto)	306-02
		Apaseo el Alto	(Apaseo el Grande-Apaseo el Alto)	306-03
		Apaseo el Grande	(Huichapan-Apaseo el Grande)	307-01
		Apaseo el Grande	(Huimilpan-Apaseo el Grande)	307-02
		Apaseo el Grande	(Apaseo el Alto-Apaseo el Grande)	307-03
	<u>Querétaro-Irapuato</u>			
		Querétaro	(Querétaro-Celaya)	217
		Querétaro Bis	(Querétaro-Ent. Lib. Suroeste de Querétaro)	218-01
		Querétaro Bis	(Ent. Lib. Suroeste de Querétaro-Celaya)	218-02
		Apaseo	(Apaseo-Celaya)	219
		Villagrán	(Celaya-Villagrán)	220
		Salamanca	(Celaya-Irapuato)	221-01
		Salamanca	(Celaya-Salamanca)	221-02
		Salamanca	(Salamanca-Irapuato)	221-03

INDICE
CASSETAS DE COBRO DE LAS AUTOPISTAS Y PUENTES DE CUOTA

ESTADO	CARRETERA	CASETA	Movimiento Direccional	No. Índice
		Cerro Gordo	(Celaya-Ent. Cerro Gordo)	222-01
		Cerro Gordo	(Ent. Cerro Gordo-Irapuato)	222-02
		Cerro Gordo	(Ent. Cerro Gordo-Salamanca)	222-03
QUINTANA ROO				
	<u>Kantunil-Cancún</u>			
		Chichén Itza	(Kantunil-Valladolid)	115-01
		Chichén Itza	(Kantunil-Pisté)	115-02
		Chichén Itza	(Pisté-Valladolid)	115-03
		Tintal	(Valladolid-Cancún)	116-01
		Tintal	(Valladolid-Cedral)	116-02
		Tintal	(Cedral-Cancún)	116-03
		Tintal	(Valladolid-Playa del Carmen)	116-04
		Tintal	(Playa del Carmen-Kantunil)	116-05
	<u>Libramiento de Felipe Carrillo Puerto</u>			
		Felipe Carrillo Puerto	(Ent. Chetumal-Ent. Cancún)	302-01
		Felipe Carrillo Puerto	(Ent. Chetumal-Ent. Mérida)	302-02
SAN LUIS POTOSI				
	<u>Lagos de Moreno - Villa de Arriaga</u>			
		El Saucillo	(Lagos de Moreno - Villa de Arriaga)	274
	<u>Libramiento Cd. Valles-Tamuín</u>			
		La Calera	(La Pitahaya-San Juan)	300-01
		La Calera	(La Pitahaya-La Calera)	300-02
		La Calera	(La Calera-San Juan)	300-03
	<u>Libramiento de Matehuala</u>			
		Matehuala	(San Luis Potosí-Saltillo)	228-01
		Matehuala	(San Luis Potosí-Dr. Arroyo)	228-02
		Matehuala	(Dr. Arroyo-Saltillo)	228-03
	<u>Libramiento Norponiente de San Luis Potosí</u>			
		Vicente Rangel Lozano	(Libramiento Norponiente de San Luis Potosí)	282
		Poniente SLP	(Libramiento Norponiente de San Luis Potosí)	283
	<u>Libramiento Oriente de San Luis Potosí</u>			
		San Nicolás de los Jassos	(Libramiento Oriente de San Luis Potosí)	110
	<u>Rioverde-Cd. Valles</u>			
		Rayón	(Rayón-Vicente Guerrero)	308-01
		La Pitahaya	(Vicente Guerrero-La Pitahaya)	308-02
SINALOA				
	<u>Culiacán-Los Mochis (LIBRE)</u>			
		Puente Sinaloa	(Guamúchil-Guasave)	001
		Puente Culiacán	(Culiacán-El Limón)	004
	<u>Durango-Villa Unión</u>			
		Durango	(Ent. 5 de Mayo-Ent. Otinapa)	254
		Llano Grande	(Ent. Otinapa-Llano Grande)	255
		Coscomate	(Ent. Piloncillo-Santa Lucía)	256

INDICE
CASSETAS DE COBRO DE LAS AUTOPISTAS Y PUENTES DE CUOTA

ESTADO	CARRETERA	CASETA	Movimiento Direccional	No. Índice
		Mesillas	(Santa Lucía-Villa Unión)	257-01
		Mesillas	(Santa Lucía-La Concordia)	257-02
		Mesillas	(La Concordia-Villa Unión)	257-03
	<u>Libramiento de Culiacán</u>			
		San Pedro	(Libramiento de Culiacán)	280
	<u>Libramiento de Mazatlán</u>			
		El Vainillo	(Villa Unión-El Vainillo)	285
	<u>Los Mochis-Cd.Obregón</u>			
		Puente San Miguel	(Los Mochis-Estación Don)	098
		Estación Don (La Jaula)	(Estación Don-Navojoa)	099
		Fundición	(Navojoa-Cd. Obregón)	100
	<u>Mazatlán-Culiacán</u>			
		Mármol	(El Venadillo-Ent. La Cruz)	127
		Quilá	(Ent. La Cruz-Quilá)	128-01
		Quilá	(Quilá-Costa Rica)	128-02
		Costa Rica	(Ent. La Cruz-Costa Rica)	129
	<u>Tepic-Mazatlán</u>			
		Ent. Trapichillo	(Tepic-Ent. Trapichillo)	058
		Trapichillo	(Tepic-San Blas)	059
		Yago	(Ent. San Blas-Yago)	060-01
		Yago	(Yago-Est. Ruíz)	060-02
		Estación Ruíz	(Yago-Rosa Morada)	061-01
		Estación Ruíz	(Ruiz-Rosa Morada)	061-02
		Estación Ruíz	(Yago-Ruíz)	061-03
		Acaponeta	(Acaponeta-Escuinapa)	062-01
		Acaponeta	(Rosa Morada-Escuinapa)	062-02
		Acaponeta	(Rosa Morada-Acaponeta)	062-03
		Rosario	(Escuinapa-Villa Unión)	063-01
		Rosario	(Escuinapa-Rosario)	063-02
		Rosario	(Rosario-Villa Unión)	063-03
SONORA	<u>Cd. Obregón-Hermosillo</u>			
		Esperanza	(Cd.Obregón-Ent.Libramiento Guaymas)	101
		Guaymas	(Libramiento de Guaymas)	102
	<u>Hermosillo-Nogales</u>			
		Hermosillo	(Hermosillo-Ent.Libramiento Magdalena)	103
	<u>Libramiento de Ciudad Obregón</u>			
		Esperanza-Hornos	(Ent. Henequén-Ent. Esperanza)	301-01
	<u>Libramiento de Magdalena</u>			
		Magdalena	(Libramiento de Magdalena)	104
	<u>Libramiento de Nogales</u>			
		Nogales	(Libramiento de Nogales)	105
	<u>Los Mochis-Cd.Obregón</u>			

INDICE
CASSETAS DE COBRO DE LAS AUTOPISTAS Y PUENTES DE CUOTA

ESTADO	CARRETERA	CASETA	Movimiento Direccional	No. Índice
		Puente San Miguel	(Los Mochis-Estación Don)	098
		Estación Don (La Jaula)	(Estación Don-Navojoa)	099
		Fundición	(Navojoa-Cd. Obregón)	100
	<u>San Luis Río Colorado - Golfo de Santa Clara</u>			
		Estación Doctor	(San Luis Río Colorado - Golfo de Santa Clara)	284
	<u>Santa Ana-Altar</u>			
		Santa Ana	(Santa Ana-Altar)	265
	<u>Sonoita - Mexicali</u>			
		Puente Inter. San Luis Río Colorado II (Cucapá)	(San Luis Río Colorado-Yuma)	260
	<u>Sonoita-Mexicali (LIBRE)</u>			
		Puente Colorado	(San Luis Río Colorado-Ejido Monterrey)	137
TABASCO				
	<u>Agua Dulce-Cárdenas</u>			
		La Venta (Sánchez Magallanes)	(Agua Dulce-Cárdenas)	202-01
		La Venta (Sánchez Magallanes)	(Agua Dulce-Ent. Magallanes)	202-02
		La Venta (Sánchez Magallanes)	(Ent. Magallanes-Cárdenas)	202-03
	<u>Coatzacoalcos-Villahermosa (LIBRE)</u>			
		Puente Coatzacoalcos	(Coatzacoalcos-Nuevo Teapa)	003
	<u>Libramiento de Villahermosa</u>			
		Nacajuca	(Ent. Loma de Caballo-Frontera)	303-01
		Nacajuca	(Ent. Loma de Caballo-Nacajuca)	303-02
		Nacajuca	(Nacajuca-Frontera)	303-03
	<u>Villahermosa-Cd. Del Carmen (LIBRE)</u>			
		Puente Zacatal	(Zacatal-Cd. Del Carmen)	190
	<u>Villahermosa-Francisco Escárcega (LIBRE)</u>			
		Puente Grijalva	(Villahermosa-Aquiles Serdán)	017
		Puente Usumacinta	(Ent. Emiliano Zapata-San Marcos)	018
TAMAULIPAS				
	<u>Cd. Victoria-Matamoros (LIBRE)</u>			
		Puente Inter. Matamoros	(Matamoros-Brownsville)	006
	<u>Libramiento Poniente de Tampico</u>			
		Tampico	(Cd. Valles-Altamira)	095
		Loma Real	(Cd. Valles-Loma Real)	096-01
		Loma Real	(Loma Real-Altamira)	096-02
	<u>Libramiento Sur II de Reynosa</u>			
		San Fernando	(Providencias-T. C. (Reynosa-San Fernando))	275
		Lucio Blanco	(Ent. San Fernando - Ent. Monterrey)	276
	<u>Matamoros-Reynosa (LIBRE)</u>			
		Puente Inter. Las Flores	(Nuevo Progreso-Progreso)	025
		Puente Inter. Libre Comercio	(Lucio Blanco-Los Yndios)	130
		Puente Inter. Río Bravo-Donna	(Río Bravo-Donna)	278
	<u>Monterrey-Nuevo Laredo (LIBRE)</u>			

INDICE
CASSETAS DE COBRO DE LAS AUTOPISTAS Y PUENTES DE CUOTA

ESTADO	CARRETERA	CASETA	Movimiento Direccional	No. Índice
		Puente Inter. Juárez-Lincoln	(Nuevo Laredo-Laredo)	035
	<u>Monterrey-Reynosa (LIBRE)</u>			
		Puente Inter. Reynosa	(Reynosa-Hidalgo)	016
		Puente Cadereyta	(Monterrey-Reynosa)	019
		Puente Inter. Nuevo Amanecer	(Reynosa-Pharr)	191
		Puente Inter. Ignacio Zaragoza (Los Tomates)	(Progreso-Los Tomates)	194
		Puente Inter. Reynosa - McAllen "Anzalduas"	(Reynosa-McAllen)	279
	<u>Puente Inter. Laredo</u>			
		Nuevo Laredo-Laredo	(Monterrey-Nuevo Laredo (LIBRE))	034
	<u>Ramal de Acceso al Puente Internacional Laredo III</u>			
		Puente Inter. Laredo III	(Nuevo Laredo-Laredo)	201
	<u>Reynosa-Matamoros</u>			
		Nuevo Progreso	(Reynosa-Matamoros)	195-01
		Nuevo Progreso	(Reynosa-Progreso)	195-02
		Nuevo Progreso	(Progreso-Matamoros)	195-03
	<u>Reynosa-Nuevo Laredo (LIBRE)</u>			
		Puente Inter. Camargo	(Camargo-Río Grande)	009
		Puente Inter. Miguel Alemán	(Cd. Alemán-Roma)	015
		Puente San Juan	(Reynosa-Nuevo Laredo)	026
	<u>Túxpam-Tampico (LIBRE)</u>			
		Puente Tampico	(Tampico El Alto-Tampico)	038
TLAXCALA				
	<u>Amozoc-Perote</u>			
		Ixtenco	(Amozoc-Ixtenco)	223
		Audi	(Ixtenco-Audi)	224
		Cuapiaxtla	(Ixtenco-Oriental)	225-01
		Cuapiaxtla	(Ixtenco-Cuapiaxtla)	225-02
		Cuapiaxtla	(Cuapiaxtla-Oriental)	225-03
		Cantona	(Oriental-Perote)	226-01
		Cantona	(Oriental-Cantona)	226-02
		Cantona	(Cantona-Perote)	226-03
	<u>Arco Norte Cd. México</u>			
		Atlacomulco	(Acambay-Atlacomulco)	229-01
		Atlacomulco	(Jilotepec-Atlacomulco)	229-02
		Atlacomulco	(Querétaro-Atlacomulco)	229-03
		Atlacomulco	(Tula II-Atlacomulco)	229-04
		Atlacomulco	(Tula I-Atlacomulco)	229-05
		Atlacomulco	(Atitalaquia-Atlacomulco)	229-06
		Atlacomulco	(Ajoloapan-Atlacomulco)	229-07
		Atlacomulco	(Pachuca-Atlacomulco)	229-08
		Atlacomulco	(Tulancingo-Atlacomulco)	229-09
		Atlacomulco	(Sahagún-Atlacomulco)	229-10
		Atlacomulco	(Calpulalpan-Atlacomulco)	229-11
		Atlacomulco	(Sanctórum-Atlacomulco)	229-12

INDICE
CASSETAS DE COBRO DE LAS AUTOPISTAS Y PUENTES DE CUOTA

ESTADO	CARRETERA	CASSETA	Movimiento Direccional	No. Índice
	Atlacomulco		(San Martín Texmelucan-Atlacomulco)	229-13
	Acambay		(Atlacomulco-Acambay)	230-01
	Acambay		(Jilotepec-Acambay)	230-02
	Acambay		(Querétaro-Acambay)	230-03
	Acambay		(Tula II-Acambay)	230-04
	Acambay		(Tula I-Acambay)	230-05
	Acambay		(Atitalaquia-Acambay)	230-06
	Acambay		(Ajoloapan-Acambay)	230-07
	Acambay		(Pachuca-Acambay)	230-08
	Acambay		(Tulancingo-Acambay)	230-09
	Acambay		(Sahagún-Acambay)	230-10
	Acambay		(Calpulalpan-Acambay)	230-11
	Acambay		(Sanctórum-Acambay)	230-12
	Acambay		(San Martín Texmelucan-Acambay)	230-13
	Jilotepec		(Atlacomulco-Jilotepec)	231-01
	Jilotepec		(Acambay-Jilotepec)	231-02
	Jilotepec		(Querétaro-Jilotepec)	231-03
	Jilotepec		(Tula II-Jilotepec)	231-04
	Jilotepec		(Tula I-Jilotepec)	231-05
	Jilotepec		(Atitalaquia-Jilotepec)	231-06
	Jilotepec		(Ajoloapan-Jilotepec)	231-07
	Jilotepec		(Pachuca-Jilotepec)	231-08
	Jilotepec		(Tulancingo-Jilotepec)	231-09
	Jilotepec		(Sahagún-Jilotepec)	231-10
	Jilotepec		(Calpulalpan-Jilotepec)	231-11
	Jilotepec		(Sanctórum-Jilotepec)	231-12
	Jilotepec		(San Martín Texmelucan-Jilotepec)	231-13
	Querétaro		(Atlacomulco-Querétaro)	232-01
	Querétaro		(Acambay-Querétaro)	232-02
	Querétaro		(Jilotepec-Querétaro)	232-03
	Querétaro		(Tula II-Querétaro)	232-04
	Querétaro		(Tula I-Querétaro)	232-05
	Querétaro		(Atitalaquia-Querétaro)	232-06
	Querétaro		(Ajoloapan-Querétaro)	232-07
	Querétaro		(Pachuca-Querétaro)	232-08
	Querétaro		(Tulancingo-Querétaro)	232-09
	Querétaro		(Sahagún-Querétaro)	232-10
	Querétaro		(Calpulalpan-Querétaro)	232-11
	Querétaro		(Sanctórum-Querétaro)	232-12
	Querétaro		(San Martín Texmelucan-Querétaro)	232-13
	Tula II		(Atlacomulco-Tula II)	233-01
	Tula II		(Acambay-Tula II)	233-02
	Tula II		(Jilotepec-Tula II)	233-03
	Tula II		(Querétaro-Tula II)	233-04
	Tula II		(Tula I-Tula II)	233-05

INDICE
CASSETAS DE COBRO DE LAS AUTOPISTAS Y PUENTES DE CUOTA

ESTADO	CARRETERA	CASETA	Movimiento Direccional	No. Índice
		Tula II	(Atitalaquia-Tula II)	233-06
		Tula II	(Ajoloapan-Tula II)	233-07
		Tula II	(Pachuca-Tula II)	233-08
		Tula II	(Tulancingo-Tula II)	233-09
		Tula II	(Sahagún-Tula II)	233-10
		Tula II	(Calpulalpan-Tula II)	233-11
		Tula II	(Sanctórum-Tula II)	233-12
		Tula II	(San Martín Texmelucan-Tula II)	233-13
		Tula I	(Atiacomulco-Tula I)	234-01
		Tula I	(Acambay-Tula I)	234-02
		Tula I	(Jilotepec-Tula I)	234-03
		Tula I	(Querétaro-Tula I)	234-04
		Tula I	(Tula II-Tula I)	234-05
		Tula I	(Atitalaquia-Tula I)	234-06
		Tula I	(Ajoloapan-Tula I)	234-07
		Tula I	(Pachuca-Tula I)	234-08
		Tula I	(Tulancingo-Tula I)	234-09
		Tula I	(Sahagún-Tula I)	234-10
		Tula I	(Calpulalpan-Tula I)	234-11
		Tula I	(Sanctórum-Tula I)	234-12
		Tula I	(San Martín Texmelucan-Tula I)	234-13
	Atitalaquia		(Atiacomulco-Atitalaquia)	235-01
	Atitalaquia		(Acambay-Atitalaquia)	235-02
	Atitalaquia		(Jilotepec-Atitalaquia)	235-03
	Atitalaquia		(Querétaro-Atitalaquia)	235-04
	Atitalaquia		(Tula II-Atitalaquia)	235-05
	Atitalaquia		(Tula I-Atitalaquia)	235-06
	Atitalaquia		(Ajoloapan-Atitalaquia)	235-07
	Atitalaquia		(Pachuca-Atitalaquia)	235-08
	Atitalaquia		(Tulancingo-Atitalaquia)	235-09
	Atitalaquia		(Sahagún-Atitalaquia)	235-10
	Atitalaquia		(Calpulalpan-Atitalaquia)	235-11
	Atitalaquia		(Sanctórum-Atitalaquia)	235-12
	Atitalaquia		(San Martín Texmelucan-Atitalaquia)	235-13
	Ajoloapan		(Atiacomulco-Ajoloapan)	236-01
	Ajoloapan		(Acambay-Ajoloapan)	236-02
	Ajoloapan		(Jilotepec-Ajoloapan)	236-03
	Ajoloapan		(Querétaro-Ajoloapan)	236-04
	Ajoloapan		(Tula II-Ajoloapan)	236-05
	Ajoloapan		(Tula I-Ajoloapan)	236-06
	Ajoloapan		(Atitalaquia-Ajoloapan)	236-07
	Ajoloapan		(Pachuca-Ajoloapan)	236-08
	Ajoloapan		(Tulancingo-Ajoloapan)	236-09
	Ajoloapan		(Sahagún-Ajoloapan)	236-10
	Ajoloapan		(Calpulalpan-Ajoloapan)	236-11

INDICE
CASSETAS DE COBRO DE LAS AUTOPISTAS Y PUENTES DE CUOTA

ESTADO	CARRETERA	CASETA	Movimiento Direccional	No. Índice
		Ajoloapan	(Sanctórum-Ajoloapan)	236-12
		Ajoloapan	(San Martín Texmelucan-Ajoloapan)	236-13
		Pachuca	(Atlaconulco-Pachuca)	237-01
		Pachuca	(Acambay-Pachuca)	237-02
		Pachuca	(Jilotepec-Pachuca)	237-03
		Pachuca	(Querétaro-Pachuca)	237-04
		Pachuca	(Tula II-Pachuca)	237-05
		Pachuca	(Tula I-Pachuca)	237-06
		Pachuca	(Atitalaquia-Pachuca)	237-07
		Pachuca	(Ajoloapan-Pachuca)	237-08
		Pachuca	(Tulancingo-Pachuca)	237-09
		Pachuca	(Sahagún-Pachuca)	237-10
		Pachuca	(Calpulalpan-Pachuca)	237-11
		Pachuca	(Sanctórum-Pachuca)	237-12
		Pachuca	(San Martín Texmelucan-Pachuca)	237-13
		Tulancingo	(Atlaconulco-Tulancingo)	238-01
		Tulancingo	(Acambay-Tulancingo)	238-02
		Tulancingo	(Jilotepec-Tulancingo)	238-03
		Tulancingo	(Querétaro-Tulancingo)	238-04
		Tulancingo	(Tula II-Tulancingo)	238-05
		Tulancingo	(Tula I-Tulancingo)	238-06
		Tulancingo	(Atitalaquia-Tulancingo)	238-07
		Tulancingo	(Ajoloapan-Tulancingo)	238-08
		Tulancingo	(Pachuca-Tulancingo)	238-09
		Tulancingo	(Sahagún-Tulancingo)	238-10
		Tulancingo	(Calpulalpan-Tulancingo)	238-11
		Tulancingo	(Sanctórum-Tulancingo)	238-12
		Tulancingo	(San Martín Texmelucan-Tulancingo)	238-13
		Sahagún	(Atlaconulco-Sahagún)	239-01
		Sahagún	(Acambay-Sahagún)	239-02
		Sahagún	(Jilotepec-Sahagún)	239-03
		Sahagún	(Querétaro-Sahagún)	239-04
		Sahagún	(Tula II-Sahagún)	239-05
		Sahagún	(Tula I-Sahagún)	239-06
		Sahagún	(Atitalaquia-Sahagún)	239-07
		Sahagún	(Ajoloapan-Sahagún)	239-08
		Sahagún	(Pachuca-Sahagún)	239-09
		Sahagún	(Tulancingo-Sahagún)	239-10
		Sahagún	(Calpulalpan-Sahagún)	239-11
		Sahagún	(Sanctórum-Sahagún)	239-12
		Sahagún	(San Martín Texmelucan-Sahagún)	239-13
		Calpulalpan	(Atlaconulco-Calpulalpan)	240-01
		Calpulalpan	(Acambay-Calpulalpan)	240-02
		Calpulalpan	(Jilotepec-Calpulalpan)	240-03
		Calpulalpan	(Querétaro-Calpulalpan)	240-04

INDICE
CASSETAS DE COBRO DE LAS AUTOPISTAS Y PUENTES DE CUOTA

ESTADO	CARRETERA	CASETA	Movimiento Direccional	No. Índice
		Calpulalpan	(Tula II-Calpulalpan)	240-05
		Calpulalpan	(Tula I-Calpulalpan)	240-06
		Calpulalpan	(Atitalaquia-Calpulalpan)	240-07
		Calpulalpan	(Ajoloapan-Calpulalpan)	240-08
		Calpulalpan	(Pachuca-Calpulalpan)	240-09
		Calpulalpan	(Tulancingo-Calpulalpan)	240-10
		Calpulalpan	(Sahagún-Calpulalpan)	240-11
		Calpulalpan	(Sanctórum-Calpulalpan)	240-12
		Calpulalpan	(San Martín Texmelucan-Calpulalpan)	240-13
		Sanctórum	(Atlacomulco-Sanctórum)	241-01
		Sanctórum	(Acambay-Sanctórum)	241-02
		Sanctórum	(Jilotepec-Sanctórum)	241-03
		Sanctórum	(Querétaro-Sanctórum)	241-04
		Sanctórum	(Tula II-Sanctórum)	241-05
		Sanctórum	(Tula I-Sanctórum)	241-06
		Sanctórum	(Atitalaquia-Sanctórum)	241-07
		Sanctórum	(Ajoloapan-Sanctórum)	241-08
		Sanctórum	(Pachuca-Sanctórum)	241-09
		Sanctórum	(Tulancingo-Sanctórum)	241-10
		Sanctórum	(Sahagún-Sanctórum)	241-11
		Sanctórum	(Calpulalpan-Sanctórum)	241-12
		Sanctórum	(San Martín Texmelucan-Sanctórum)	241-13
		San Martín Texmelucan	(Atlacomulco-San Martín Texmelucan)	242-01
		San Martín Texmelucan	(Acambay-San Martín Texmelucan)	242-02
		San Martín Texmelucan	(Jilotepec-San Martín Texmelucan)	242-03
		San Martín Texmelucan	(Querétaro-San Martín Texmelucan)	242-04
		San Martín Texmelucan	(Tula II-San Martín Texmelucan)	242-05
		San Martín Texmelucan	(Tula I-San Martín Texmelucan)	242-06
		San Martín Texmelucan	(Atitalaquia-San Martín Texmelucan)	242-07
		San Martín Texmelucan	(Ajoloapan-San Martín Texmelucan)	242-08
		San Martín Texmelucan	(Pachuca-San Martín Texmelucan)	242-09
		San Martín Texmelucan	(Tulancingo-San Martín Texmelucan)	242-10
		San Martín Texmelucan	(Sahagún-San Martín Texmelucan)	242-11
		San Martín Texmelucan	(Calpulalpan-San Martín Texmelucan)	242-12
		San Martín Texmelucan	(Sanctórum-San Martín Texmelucan)	242-13
		San Martín Texmelucan	(Ent. San Martín Texmelucan-Tlaxcala)	242-14
		San Martín Texmelucan	(Tlaxcala-Ent. San Martín Texmelucan)	242-15
	<u>México-Puebla</u>			
		Ixtapaluca	(Chalco (Panasonic)-México)	212
		Chalco	(México-Chalco)	213
		San Marcos	(México-Río Frío)	214
		San Marcos Bis	(México-Circuito Exterior Mexiquense)	215
		San Martín Texmelucan	(Río Frío-Puebla)	216
	<u>San Martín Texmelucan-Tlaxcala</u>			
		San Martín Texmelucan	(San Martín Texmelucan-Tlaxcala)	112-01

INDICE
CASSETAS DE COBRO DE LAS AUTOPISTAS Y PUENTES DE CUOTA

ESTADO	CARRETERA	CASETA	Movimiento Direccional	No. Índice
		San Martín Texmelucan	(San Martín Texmelucan-Arco Norte)	112-02
		San Martín Texmelucan	(San Martín Texmelucan-Puebla)	112-03
VERACRUZ				
	<u>Alazán-Canoas</u>			
		Puente Pánuco	(Alazán-Canoas)	002
	<u>Amozoc-Perote</u>			
		Ixtenco	(Amozoc-Ixtenco)	223
		Audi	(Ixtenco-Audi)	224
		Cuapiaxtla	(Ixtenco-Oriental)	225-01
		Cuapiaxtla	(Ixtenco-Cuapiaxtla)	225-02
		Cuapiaxtla	(Cuapiaxtla-Oriental)	225-03
		Cantona	(Oriental-Perote)	226-01
		Cantona	(Oriental-Cantona)	226-02
		Cantona	(Cantona-Perote)	226-03
	<u>Buenavista-Tuxtepec (LIBRE)</u>			
		Puente Caracol	(Tuxtepec-Cosamaloapan)	008
		Puente Tlacotalpan	(Alvarado-Tlacotalpan)	032
	<u>Cardel-Veracruz</u>			
		La Antigua	(Cardel-Veracruz)	160
		San Julián	(San Julián-Veracruz)	161
	<u>Cd. Alemán-Sayula (LIBRE)</u>			
		Puente Papaloapan	(Tierra Blanca-Loma Bonita)	007
	<u>Coatzacoalcos-Villahermosa (LIBRE)</u>			
		Puente Coatzacoalcos	(Coatzacoalcos-Nuevo Teapa)	003
	<u>Córdoba-Veracruz</u>			
		Cuitláhuac	(Córdoba-La Tinaja)	118-01
		Cuitláhuac	(Córdoba-Cuitláhuac)	118-02
		Cuitláhuac	(Cuitláhuac-La Tinaja)	118-03
		Paso del Toro	(La Tinaja-Veracruz)	119-01
		Paso del Toro	(La Tinaja-Paso del Toro)	119-02
		Paso del Toro	(Paso del Toro-Veracruz)	119-03
	<u>La Tinaja-Cosoleacaque</u>			
		Cosamaloapan	(La Tinaja-Isla)	138-01
		Cosamaloapan	(La Tinaja-Cosamaloapan)	138-02
		Cosamaloapan	(Cosamaloapan-Isla)	138-03
		Acayucan (Sayula)	(Isla-Cosoleacaque)	139-01
		Acayucan (Sayula)	(Isla-Acayucan)	139-02
		Acayucan (Sayula)	(Acayucan-Cosoleacaque)	139-03
	<u>Las Choapas-Ocozocoautla</u>			
		Las Choapas	(Ent. Las Choapas-Nvo. Sacrificio)	205-01
		Las Choapas	(Ent. Las Choapas-Malpasito)	205-02
		Las Choapas	(Ent. Las Choapas II-Nvo. Sacrificio)	205-03
		Malpasito	(Nvo. Sacrificio-Raudales)	206-01

INDICE
CASSETAS DE COBRO DE LAS AUTOPISTAS Y PUENTES DE CUOTA

ESTADO	CARRETERA	CASETA	Movimiento Direccional	No. Índice
		Malpasito	(Malpasito-Ent. Rómulo Calzada)	206-02
		Malpasito	(Ent. Rómulo Calzada-Ocuilapa)	206-03
		Ocozocoautla	(Ent. Raudales-Ocozocoautla)	207
	<u>Libramiento de Perote</u>			
		Perote	(Libramiento de Perote)	227
	<u>Libramiento de Xalapa</u>			
		Miradores	(Banderilla-Corral Falso)	273
	<u>Minatitlán-Nuevo Teapa</u>			
		Puente Antonio Dovalí Jaime	(Cosoleacaque-Nuevo Teapa)	036
		Puente Antonio Dovalí Jaime Bis	(Puente Dovalí Jaime-Nuevo Teapa)	037
	<u>Nuevo Teapa - Cosoleacaque</u>			
		Puente Refinería Lázaro Cárdenas	(Acceso a Refinería Lázaro Cárdenas)	271
	<u>Paso del Toro-Acayucan (LIBRE)</u>			
		Puente Alvarado	(Paso del Toro-San Andrés Tuxtla)	005
	<u>Perote - Banderilla</u>			
		Las Vigas	(Perote-Banderilla)	272
	<u>Poza Rica-Nautla (LIBRE)</u>			
		Puente Tecolutla	(Veracruz-Poza Rica)	024
	<u>Poza Rica-Veracruz (LIBRE)</u>			
		Puente Nautla	(Nautla-Cardel)	010
	<u>Puebla-Córdoba</u>			
		Amozoc	(Puebla-Acatzingo)	020-01
		Amozoc	(Puebla-Amozoc)	020-02
		Amozoc	(Puebla- Ent. Amozoc)	020-03
		Esperanza	(Acatzingo-Cd. Mendoza)	021-01
		Esperanza	(Acatzingo-Esperanza)	021-02
		Fortín de las Flores	(Cd. Mendoza-Córdoba)	022-01
		Fortín de las Flores	(Cd. Mendoza-Fortín)	022-02
	<u>Tehuacán - Potrero del Llano</u>			
		Puente Pantepec José López Portillo	(Álamo-Potrero del Llano)	270
	<u>Tehuacán-Gutiérrez Zamora</u>			
		Totomoxtle	(Totomoxtle-Ent. El Pital)	204
	<u>Tehuacán-Túxpam</u>			
		Puente Túxpam	(Tehuacán-Ent. Tehuacán II)	152-01
		Puente Túxpam	(Tehuacán-Túxpam)	152-02
	<u>Túxpam-Tampico (LIBRE)</u>			
		Puente Tampico	(Tampico El Alto-Tampico)	038
YUCATAN	<u>Kantunil-Cancún</u>			
		Chichén Itza	(Kantunil-Valladolid)	115-01
		Chichén Itza	(Kantunil-Pisté)	115-02
		Chichén Itza	(Pisté-Valladolid)	115-03

INDICE
CASSETAS DE COBRO DE LAS AUTOPISTAS Y PUENTES DE CUOTA

ESTADO	<u>CARRETERA</u>	CASETA	Movimiento Direccional	No. Índice
	Tintal		(Valladolid-Cancún)	116-01
	Tintal		(Valladolid-Cedral)	116-02
	Tintal		(Cedral-Cancún)	116-03
	Tintal		(Valladolid-Playa del Carmen)	116-04
	Tintal		(Playa del Carmen-Kantunil)	116-05
ZACATECAS				
	<u>Cuauhtémoc-Osiris</u>			
	Zacatecas		(Ent. Cuauhtémoc-Ent. Osiris)	050
	<u>Libramiento Calera Víctor Rosales</u>			
	Calera Víctor Rosales		(Víctor Rosales-Enrique Estrada)	111
	<u>Libramiento de Fresnillo</u>			
	Morfin Chávez		(La Providencia-San Isidro)	132

VOLUMENES DE TRÁNSITO 2018
CASSETAS DE COBRO DE LAS AUTOPISTAS Y PUENTES DE CUOTA

001	Carretera: Culiacán-Los Mochis (LIBRE) Movimiento: Guamúchil-Guasave												MEX-015	Caseta: Puente Sinaloa Km: 132.300		COORDENADAS GEOGRÁFICAS U T M Lat: 25.512854 X: 766,590.240 Sentido: 0 Long: -108.347613 Y: 2,824,396.317																						
TDPA													Clasificación Vehicular en Por ciento													VTA	Volumen de Tránsito Mensual en Por ciento											
11,021													M	A	AR	B	C2	C3	C4	C5	C6	C7	C8	C9	VNC	4,022,801	ENE	FEB	MAR	ABR	MAY	JUN	JUL	AGO	SEP	OCT	NOV	DIC
													0.3	61.3	0.9	6.9	4.4	4.0	0.5	14.8	1.7	0.2	0.1	4.9	0.0		8.8	7.2	8.6	8.2	8.3	8.0	8.9	8.4	7.5	7.9	8.1	10.1
002	Carretera: Alazán-Canoas Movimiento: Alazán-Canoas												MEX-127	Caseta: Puente Pánuco Km: 172.100		COORDENADAS GEOGRÁFICAS U T M Lat: 22.148796 X: 588,170.509 Sentido: 0 Long: -98.144935 Y: 2,449,544.794																						
TDPA													Clasificación Vehicular en Por ciento													VTA	Volumen de Tránsito Mensual en Por ciento											
4,956													M	A	AR	B	C2	C3	C4	C5	C6	C7	C8	C9	VNC	1,808,767	ENE	FEB	MAR	ABR	MAY	JUN	JUL	AGO	SEP	OCT	NOV	DIC
													3.5	78.3	0.5	8.4	3.7	1.7	0.2	1.8	1.0	0.0	0.0	0.9	0.0		8.4	7.4	8.6	8.5	8.6	8.3	8.9	8.3	7.5	7.9	8.3	9.3
003	Carretera: Coatzacoalcos-Villahermosa (LIBRE) Movimiento: Coatzacoalcos-Nuevo Teapa												MEX-180	Caseta: Puente Coatzacoalcos Km: 2.000		COORDENADAS GEOGRÁFICAS U T M Lat: 18.115163 X: 350,731.039 Sentido: 0 Long: -94.410828 Y: 2,003,498.301																						
TDPA													Clasificación Vehicular en Por ciento													VTA	Volumen de Tránsito Mensual en Por ciento											
16,078													M	A	AR	B	C2	C3	C4	C5	C6	C7	C8	C9	VNC	5,868,457	ENE	FEB	MAR	ABR	MAY	JUN	JUL	AGO	SEP	OCT	NOV	DIC
													1.8	84.5	0.1	7.5	2.1	1.9	0.0	0.6	0.8	0.0	0.0	0.7	0.0		9.0	8.3	8.3	8.3	8.3	8.3	8.3	8.4	7.8	8.0	8.1	8.9
004	Carretera: Culiacán-Los Mochis (LIBRE) Movimiento: Culiacán-El Limón												MEX-015	Caseta: Puente Culiacán Km: 22.000		COORDENADAS GEOGRÁFICAS U T M Lat: 24.948949 X: 242,953.755 Sentido: 0 Long: -107.545695 Y: 2,761,704.699																						
TDPA													Clasificación Vehicular en Por ciento													VTA	Volumen de Tránsito Mensual en Por ciento											
7,412													M	A	AR	B	C2	C3	C4	C5	C6	C7	C8	C9	VNC	2,705,396	ENE	FEB	MAR	ABR	MAY	JUN	JUL	AGO	SEP	OCT	NOV	DIC
													0.9	84.5	0.8	4.1	3.5	1.7	0.2	3.5	0.7	0.0	0.0	0.1	0.0		8.9	8.0	8.8	8.0	8.2	8.0	8.2	7.8	7.6	8.2	8.6	9.7
005	Carretera: Paso del Toro-Acayucan (LIBRE) Movimiento: Paso del Toro-San Andrés Tuxtla												MEX-180	Caseta: Puente Alvarado Km: 49.570		COORDENADAS GEOGRÁFICAS U T M Lat: 18.769942 X: 210,649.829 Sentido: 0 Long: -95.744584 Y: 2,077,603.542																						
TDPA													Clasificación Vehicular en Por ciento													VTA	Volumen de Tránsito Mensual en Por ciento											
4,311													M	A	AR	B	C2	C3	C4	C5	C6	C7	C8	C9	VNC	1,573,592	ENE	FEB	MAR	ABR	MAY	JUN	JUL	AGO	SEP	OCT	NOV	DIC
													3.8	76.8	0.5	7.8	4.7	3.4	0.1	1.8	0.9	0.0	0.0	0.2	0.0		8.4	7.6	9.2	8.8	8.8	8.1	9.3	8.7	7.2	6.7	7.6	9.6
006	Carretera: Cd. Victoria-Matamoros (LIBRE) Movimiento: Matamoros-Brownsville												MEX-101-180	Caseta: Puente Inter. Matamoros Km: 0.210		COORDENADAS GEOGRÁFICAS U T M Lat: 25.896956 X: 650,455.642 Sentido: 1 Long: -97.498026 Y: 2,865,133.880																						
TDPA													Clasificación Vehicular en Por ciento													VTA	Volumen de Tránsito Mensual en Por ciento											
3,240													M	A	AR	B	C2	C3	C4	C5	C6	C7	C8	C9	VNC	1,182,547	ENE	FEB	MAR	ABR	MAY	JUN	JUL	AGO	SEP	OCT	NOV	DIC
													0.2	99.7	0.1	0.0	0.0	0.0	0.0	0.0	0.0	0.0	0.0	0.0	0.0		8.6	7.9	9.5	8.6	8.6	7.8	8.2	8.1	8.0	8.5	8.0	8.2

Nota: Los datos que se presentan, se estimaron a partir de los volúmenes de tránsito registrados en las casetas de cobro de las autopistas en el período enero-agosto de 2018 y la variación estacional del año anterior

VOLUMENES DE TRÁNSITO 2018
CASSETAS DE COBRO DE LAS AUTOPISTAS Y PUENTES DE CUOTA

007	Carretera: Cd. Alemán-Sayula (LIBRE) Movimiento: Tierra Blanca-Loma Bonita	MEX-145	Caseta: Puente Papaloapan Km: 3.500	COORDENADAS GEOGRÁFICAS Lat: 18.159601 Long: -96.096694	U T M X: 807,180.548 Y: 2,010,270.415	Sentido: 0																				
TDPA	Clasificación Vehicular en Por ciento												VTA	Volumen de Tránsito Mensual en Por ciento												
2,136	M	A	AR	B	C2	C3	C4	C5	C6	C7	C8	C9	VNC	779,772	ENE	FEB	MAR	ABR	MAY	JUN	JUL	AGO	SEP	OCT	NOV	DIC
	7.1	51.9	5.5	3.6	9.6	9.3	0.4	10.3	0.8	0.0	0.0	1.5	0.0		8.7	8.0	9.2	9.0	9.4	8.2	8.6	8.3	8.1	6.8	7.3	8.4
008	Carretera: Buenavista-Tuxtepec (LIBRE) Movimiento: Tuxtepec-Cosamaloapan	MEX-175	Caseta: Puente Caracol Km: 117.200	COORDENADAS GEOGRÁFICAS Lat: 18.133084 Long: -96.136714	U T M X: 802,989.107 Y: 2,007,267.167	Sentido: 0																				
TDPA	Clasificación Vehicular en Por ciento												VTA	Volumen de Tránsito Mensual en Por ciento												
6,595	M	A	AR	B	C2	C3	C4	C5	C6	C7	C8	C9	VNC	2,407,288	ENE	FEB	MAR	ABR	MAY	JUN	JUL	AGO	SEP	OCT	NOV	DIC
	6.3	69.5	0.6	9.0	4.1	3.0	0.1	2.0	0.4	0.0	0.0	5.0	0.0		8.2	7.4	8.4	8.2	8.6	8.2	8.6	8.7	7.7	8.1	8.3	9.6
009	Carretera: Reynosa-Nuevo Laredo (LIBRE) Movimiento: Camargo-Rio Grande	MEX-002	Caseta: Puente Inter. Camargo Km: 0.000	COORDENADAS GEOGRÁFICAS Lat: 26.362407 Long: -98.806294	U T M X: 519,325.819 Y: 2,915,833.693	Sentido: 1																				
TDPA	Clasificación Vehicular en Por ciento												VTA	Volumen de Tránsito Mensual en Por ciento												
1,125	M	A	AR	B	C2	C3	C4	C5	C6	C7	C8	C9	VNC	410,458	ENE	FEB	MAR	ABR	MAY	JUN	JUL	AGO	SEP	OCT	NOV	DIC
	0.1	90.8	0.3	0.0	0.1	0.1	0.1	4.3	0.1	0.0	0.0	4.1	0.0		7.8	7.6	9.1	8.9	9.1	7.8	8.2	8.3	7.9	7.8	8.2	9.3
010	Carretera: Poza Rica-Veracruz (LIBRE) Movimiento: Nautla-Cardel	MEX-180	Caseta: Puente Nautla Km: 0.700	COORDENADAS GEOGRÁFICAS Lat: 20.210202 Long: -96.778742	U T M X: 732,089.724 Y: 2,236,297.283	Sentido: 0																				
TDPA	Clasificación Vehicular en Por ciento												VTA	Volumen de Tránsito Mensual en Por ciento												
5,499	M	A	AR	B	C2	C3	C4	C5	C6	C7	C8	C9	VNC	2,007,045	ENE	FEB	MAR	ABR	MAY	JUN	JUL	AGO	SEP	OCT	NOV	DIC
	1.4	67.9	0.7	6.2	4.9	4.6	0.3	6.7	2.2	0.1	0.0	5.0	0.0		7.9	7.1	8.9	8.5	8.5	8.2	9.6	8.9	7.3	7.6	7.9	9.6
011	Carretera: Tijuana-San Miguel Movimiento: Tijuana-Rosarito	MEX-001D	Caseta: Playas de Tijuana Km: 11.000	COORDENADAS GEOGRÁFICAS Lat: 32.514051 Long: -117.109566	U T M X: 489,709.050 Y: 3,597,421.942	Sentido: 0																				
TDPA	Clasificación Vehicular en Por ciento												VTA	Volumen de Tránsito Mensual en Por ciento												
16,455	M	A	AR	B	C2	C3	C4	C5	C6	C7	C8	C9	VNC	6,006,002	ENE	FEB	MAR	ABR	MAY	JUN	JUL	AGO	SEP	OCT	NOV	DIC
	1.0	97.5	0.0	0.7	0.3	0.2	0.0	0.3	0.0	0.0	0.0	0.0	0.0		7.2	7.0	8.3	8.0	8.3	8.6	9.7	9.1	8.5	8.6	8.3	8.4
012	Carretera: Tijuana-San Miguel Movimiento: Rosarito-La Misión	MEX-001D	Caseta: Rosarito Km: 35.427	COORDENADAS GEOGRÁFICAS Lat: 32.311096 Long: -117.044403	U T M X: 495,820.103 Y: 3,574,920.018	Sentido: 0																				
TDPA	Clasificación Vehicular en Por ciento												VTA	Volumen de Tránsito Mensual en Por ciento												
12,104	M	A	AR	B	C2	C3	C4	C5	C6	C7	C8	C9	VNC	4,418,051	ENE	FEB	MAR	ABR	MAY	JUN	JUL	AGO	SEP	OCT	NOV	DIC
	0.5	90.4	0.0	1.8	1.3	0.7	0.1	4.4	0.2	0.0	0.1	0.5	0.0		7.0	6.8	8.1	8.1	8.3	8.6	10.4	9.4	8.5	8.3	8.2	8.3

Nota: Los datos que se presentan, se estimaron a partir de los volúmenes de tránsito registrados en las casetas de cobro de las autopistas en el período enero-agosto de 2018 y la variación estacional del año anterior

VOLÚMENES DE TRÁNSITO 2018
CASSETAS DE COBRO DE LAS AUTOPISTAS Y PUENTES DE CUOTA

013	Carretera: Tijuana-San Miguel		Casetas: Nodo Popotla		COORDENADAS																					
	Movimiento: La Misión-Corredor 2000		Km: 38.600		GEOGRÁFICAS U T M																					
	MEX-001D				Lat: 32.283815 X: 497,205.414 Sentido: 0																					
					Long: -117.029678 Y: 3,571,895.548																					
TDPA	Clasificación Vehicular en Por ciento												VTA	Volumen de Tránsito Mensual en Por ciento												
1,279	M	A	AR	B	C2	C3	C4	C5	C6	C7	C8	C9	VNC	466,957	ENE	FEB	MAR	ABR	MAY	JUN	JUL	AGO	SEP	OCT	NOV	DIC
	0.3	67.6	0.0	0.7	2.4	2.2	0.4	20.5	1.1	0.1	0.4	4.3	0.0		6.7	6.4	7.6	8.1	7.5	7.6	9.6	14.4	8.4	8.3	7.9	7.5
014	Carretera: Tijuana-San Miguel		Casetas: Ensenada		COORDENADAS																					
	Movimiento: La Misión-Ensenada		Km: 98.599		GEOGRÁFICAS U T M																					
	MEX-001D				Lat: 31.903097 X: 525,267.173 Sentido: 0																					
					Long: -116.732777 Y: 3,529,725.915																					
TDPA	Clasificación Vehicular en Por ciento												VTA	Volumen de Tránsito Mensual en Por ciento												
14,543	M	A	AR	B	C2	C3	C4	C5	C6	C7	C8	C9	VNC	5,308,283	ENE	FEB	MAR	ABR	MAY	JUN	JUL	AGO	SEP	OCT	NOV	DIC
	0.4	86.7	0.0	1.8	2.1	1.1	0.2	6.4	0.4	0.0	0.1	0.8	0.0		7.3	7.0	8.2	7.8	8.1	8.5	10.0	9.4	8.4	8.4	8.4	8.5
015	Carretera: Reynosa-Nuevo Laredo (LIBRE)		Casetas: Puente Inter. Miguel Alemán		COORDENADAS																					
	Movimiento: Cd. Alemán-Roma		Km: 0.000		GEOGRÁFICAS U T M																					
	MEX-002				Lat: 26.402874 X: 497,934.303 Sentido: 1																					
					Long: -99.020712 Y: 2,920,300.945																					
TDPA	Clasificación Vehicular en Por ciento												VTA	Volumen de Tránsito Mensual en Por ciento												
1,916	M	A	AR	B	C2	C3	C4	C5	C6	C7	C8	C9	VNC	699,352	ENE	FEB	MAR	ABR	MAY	JUN	JUL	AGO	SEP	OCT	NOV	DIC
	0.0	98.9	0.4	0.1	0.1	0.1	0.0	0.4	0.0	0.0	0.0	0.0	0.0		8.1	7.8	8.7	8.6	9.0	7.9	7.7	7.8	8.3	8.6	8.6	8.9
016	Carretera: Monterrey-Reynosa (LIBRE)		Casetas: Puente Inter. Reynosa		COORDENADAS																					
	Movimiento: Reynosa-Hidalgo		Km: 0.000		GEOGRÁFICAS U T M																					
	MEX-040				Lat: 26.093192 X: 572,903.145 Sentido: 1																					
					Long: -98.270970 Y: 2,886,208.324																					
TDPA	Clasificación Vehicular en Por ciento												VTA	Volumen de Tránsito Mensual en Por ciento												
5,846	M	A	AR	B	C2	C3	C4	C5	C6	C7	C8	C9	VNC	2,133,947	ENE	FEB	MAR	ABR	MAY	JUN	JUL	AGO	SEP	OCT	NOV	DIC
	0.0	98.9	0.1	1.0	0.0	0.0	0.0	0.0	0.0	0.0	0.0	0.0	0.0		8.4	7.8	8.9	8.5	8.9	7.9	8.5	8.2	8.2	8.1	8.1	8.5
017	Carretera: Villahermosa-Francisco Escárcega (LIBRE)		Casetas: Puente Grijalva		COORDENADAS																					
	Movimiento: Villahermosa-Aquiles Serdán		Km: 17.600		GEOGRÁFICAS U T M																					
	MEX-186				Lat: 17.947602 X: 522,742.356 Sentido: 0																					
					Long: -92.785235 Y: 1,984,401.603																					
TDPA	Clasificación Vehicular en Por ciento												VTA	Volumen de Tránsito Mensual en Por ciento												
15,130	M	A	AR	B	C2	C3	C4	C5	C6	C7	C8	C9	VNC	5,522,513	ENE	FEB	MAR	ABR	MAY	JUN	JUL	AGO	SEP	OCT	NOV	DIC
	1.8	78.1	0.4	4.7	3.5	2.2	0.2	4.7	1.2	0.1	0.0	3.1	0.0		8.2	7.5	8.6	8.4	8.5	8.2	8.7	8.5	7.8	8.1	8.2	9.3
018	Carretera: Villahermosa-Francisco Escárcega (LIBRE)		Casetas: Puente Usumacinta		COORDENADAS																					
	Movimiento: Ent. Emiliano Zapata-San Marcos		Km: 145.200		GEOGRÁFICAS U T M																					
	MEX-186				Lat: 17.859905 X: 628,874.774 Sentido: 0																					
					Long: -91.783654 Y: 1,975,105.727																					
TDPA	Clasificación Vehicular en Por ciento												VTA	Volumen de Tránsito Mensual en Por ciento												
4,369	M	A	AR	B	C2	C3	C4	C5	C6	C7	C8	C9	VNC	1,594,510	ENE	FEB	MAR	ABR	MAY	JUN	JUL	AGO	SEP	OCT	NOV	DIC
	2.9	55.6	0.7	4.6	4.7	4.5	0.4	13.5	2.0	0.5	0.1	10.5	0.0		8.3	7.1	8.8	8.6	8.5	8.1	9.4	8.8	7.5	7.7	7.9	9.3

Nota: Los datos que se presentan, se estimaron a partir de los volúmenes de tránsito registrados en las casetas de cobro de las autopistas en el período enero-agosto de 2018 y la variación estacional del año anterior

VOLUMENES DE TRÁNSITO 2018
CASSETAS DE COBRO DE LAS AUTOPISTAS Y PUENTES DE CUOTA

019	Carretera: Monterrey-Reynosa (LIBRE)		Casetas: Puente Cadereyta										COORDENADAS													
	Movimiento: Monterrey-Reynosa		MEX-040										Km: 30.500													
													GEOGRÁFICAS													
													U T M													
													Lat: 25.601114													
													X: 399,011.604													
													Long: -100.005696													
													Y: 2,831,893.953													
													Sentido: 0													
TDPA	Clasificación Vehicular en Por ciento												VTA	Volumen de Tránsito Mensual en Por ciento												
4,562	M	A	AR	B	C2	C3	C4	C5	C6	C7	C8	C9	VNC	1,665,007	ENE	FEB	MAR	ABR	MAY	JUN	JUL	AGO	SEP	OCT	NOV	DIC
	1.1	70.5	0.4	0.4	4.9	3.7	0.4	11.2	2.1	0.2	0.2	4.9	0.0		7.8	7.6	9.1	8.2	8.5	8.3	8.5	8.4	8.1	8.5	8.3	8.7
020-01	Carretera: Puebla-Córdoba		Casetas: Amozoc										COORDENADAS													
	Movimiento: Puebla-Acatzingo		MEX-150D										Km: 141.713													
													GEOGRÁFICAS													
													U T M													
													Lat: 19.049719													
													X: 601,816.302													
													Long: -98.032372													
													Y: 2,106,609.407													
													Sentido: 0													
TDPA	Clasificación Vehicular en Por ciento												VTA	Volumen de Tránsito Mensual en Por ciento												
31,377	M	A	AR	B	C2	C3	C4	C5	C6	C7	C8	C9	VNC	11,452,604	ENE	FEB	MAR	ABR	MAY	JUN	JUL	AGO	SEP	OCT	NOV	DIC
	0.3	63.1	0.0	7.2	4.1	6.2	0.3	9.9	1.6	0.4	0.1	6.8	0.0		8.6	7.4	8.4	8.1	7.9	7.5	8.5	8.5	7.6	8.5	8.7	10.3
020-02	Carretera: Puebla-Córdoba		Casetas: Amozoc										COORDENADAS													
	Movimiento: Puebla-Amozoc		MEX-150D										Km: 141.713													
													GEOGRÁFICAS													
													U T M													
													Lat: 19.049435													
													X: 601,863.871													
													Long: -98.031922													
													Y: 2,106,578.197													
													Sentido: 0													
TDPA	Clasificación Vehicular en Por ciento												VTA	Volumen de Tránsito Mensual en Por ciento												
6,404	M	A	AR	B	C2	C3	C4	C5	C6	C7	C8	C9	VNC	2,337,440	ENE	FEB	MAR	ABR	MAY	JUN	JUL	AGO	SEP	OCT	NOV	DIC
	0.4	81.0	0.0	7.1	3.3	4.9	0.1	1.8	1.2	0.0	0.0	0.2	0.0		9.1	8.2	8.6	8.6	8.9	8.4	8.8	8.0	7.6	8.0	7.7	8.1
020-03	Carretera: Puebla-Córdoba		Casetas: Amozoc										COORDENADAS													
	Movimiento: Puebla- Ent. Amozoc		MEX-150D										Km: 137.000													
													GEOGRÁFICAS													
													U T M													
													Lat: 19.049717													
													X: 601,816.051													
													Long: -98.032374													
													Y: 2,106,609.140													
													Sentido: 0													
TDPA	Clasificación Vehicular en Por ciento												VTA	Volumen de Tránsito Mensual en Por ciento												
11,147	M	A	AR	B	C2	C3	C4	C5	C6	C7	C8	C9	VNC	4,068,502	ENE	FEB	MAR	ABR	MAY	JUN	JUL	AGO	SEP	OCT	NOV	DIC
	0.5	77.3	0.0	6.9	3.5	2.7	0.3	6.2	0.9	0.3	0.0	1.4	0.0		8.0	7.2	8.4	8.3	8.4	8.1	9.1	8.9	7.6	8.3	8.4	9.3
021-01	Carretera: Puebla-Córdoba		Casetas: Esperanza										COORDENADAS													
	Movimiento: Acatzingo-Cd. Mendoza		MEX-150D										Km: 217.500													
													GEOGRÁFICAS													
													U T M													
													Lat: 18.870672													
													X: 670,021.583													
													Long: -97.386004													
													Y: 2,087,292.369													
													Sentido: 0													
TDPA	Clasificación Vehicular en Por ciento												VTA	Volumen de Tránsito Mensual en Por ciento												
14,021	M	A	AR	B	C2	C3	C4	C5	C6	C7	C8	C9	VNC	5,117,598	ENE	FEB	MAR	ABR	MAY	JUN	JUL	AGO	SEP	OCT	NOV	DIC
	0.3	44.9	0.0	8.6	3.4	7.8	0.5	17.5	2.6	0.8	0.1	13.5	0.0		8.6	7.3	9.0	8.3	8.0	7.4	8.6	8.8	7.4	8.1	8.3	10.2
021-02	Carretera: Puebla-Córdoba		Casetas: Esperanza										COORDENADAS													
	Movimiento: Acatzingo-Esperanza		MEX-150D										Km: 217.500													
													GEOGRÁFICAS													
													U T M													
													Lat: 18.870325													
													X: 670,005.590													
													Long: -97.386159													
													Y: 2,087,253.847													
													Sentido: 0													
TDPA	Clasificación Vehicular en Por ciento												VTA	Volumen de Tránsito Mensual en Por ciento												
3,772	M	A	AR	B	C2	C3	C4	C5	C6	C7	C8	C9	VNC	1,376,638	ENE	FEB	MAR	ABR	MAY	JUN	JUL	AGO	SEP	OCT	NOV	DIC
	0.3	51.3	0.2	2.9	5.7	9.5	0.7	19.1	2.2	0.1	0.1	3.5	4.4		8.1	7.5	8.4	8.5	8.5	8.1	8.9	8.9	8.1	8.4	8.1	8.5

Nota: Los datos que se presentan, se estimaron a partir de los volúmenes de tránsito registrados en las casetas de cobro de las autopistas en el período enero-agosto de 2018 y la variación estacional del año anterior

VOLUMENES DE TRÁNSITO 2018
CASSETAS DE COBRO DE LAS AUTOPISTAS Y PUENTES DE CUOTA

022-01	Carretera: Puebla-Córdoba Movimiento: Cd. Mendoza-Córdoba	MEX-150D	Caseta: Fortín de las Flores Km: 286.250	COORDENADAS GEOGRÁFICAS Lat: 18.907147 Long: -96.999534	U T M X: 710,699.381 Y: 2,091,745.762	Sentido: 0																				
TDPA	Clasificación Vehicular en Por ciento												VTA	Volumen de Tránsito Mensual en Por ciento												
22,858	M	A	AR	B	C2	C3	C4	C5	C6	C7	C8	C9	VNC	8,343,122	ENE	FEB	MAR	ABR	MAY	JUN	JUL	AGO	SEP	OCT	NOV	DIC
	0.7	57.2	0.0	7.6	3.5	6.1	0.5	12.6	2.1	0.6	0.3	8.8	0.0		8.5	7.6	8.6	8.6	8.7	8.0	8.4	7.9	7.7	8.4	8.3	9.3
022-02	Carretera: Puebla-Córdoba Movimiento: Cd. Mendoza-Fortín	MEX-150D	Caseta: Fortín de las Flores Km: 286.250	COORDENADAS GEOGRÁFICAS Lat: 18.906615 Long: -97.001603	U T M X: 710,482.079 Y: 2,091,684.448	Sentido: 0																				
TDPA	Clasificación Vehicular en Por ciento												VTA	Volumen de Tránsito Mensual en Por ciento												
13,009	M	A	AR	B	C2	C3	C4	C5	C6	C7	C8	C9	VNC	4,748,155	ENE	FEB	MAR	ABR	MAY	JUN	JUL	AGO	SEP	OCT	NOV	DIC
	2.2	87.2	0.0	2.7	2.4	2.8	0.1	1.3	0.4	0.0	0.0	0.9	0.0		8.2	7.5	8.1	8.3	8.5	8.4	8.8	7.6	8.1	8.8	8.5	9.2
023	Carretera: Irapuato-Guadalajara (LIBRE) Movimiento: Irapuato-Guadalajara	MEX-090	Caseta: Puente La Piedad Km: 89.100	COORDENADAS GEOGRÁFICAS Lat: 20.352798 Long: -102.025149	U T M X: 810,592.323 Y: 2,253,328.853	Sentido: 0																				
TDPA	Clasificación Vehicular en Por ciento												VTA	Volumen de Tránsito Mensual en Por ciento												
3,008	M	A	AR	B	C2	C3	C4	C5	C6	C7	C8	C9	VNC	1,098,002	ENE	FEB	MAR	ABR	MAY	JUN	JUL	AGO	SEP	OCT	NOV	DIC
	1.1	46.0	0.4	5.9	10.9	9.8	0.7	21.9	2.1	0.0	0.0	1.2	0.0		8.7	7.5	8.3	8.2	8.6	8.3	9.1	8.9	7.6	7.8	8.1	8.9
024	Carretera: Poza Rica-Nautla (LIBRE) Movimiento: Veracruz-Poza Rica	MEX-180	Caseta: Puente Tecolutla Km: 52.800	COORDENADAS GEOGRÁFICAS Lat: 20.437751 Long: -97.086545	U T M X: 699,626.577 Y: 2,261,088.287	Sentido: 0																				
TDPA	Clasificación Vehicular en Por ciento												VTA	Volumen de Tránsito Mensual en Por ciento												
5,684	M	A	AR	B	C2	C3	C4	C5	C6	C7	C8	C9	VNC	2,074,573	ENE	FEB	MAR	ABR	MAY	JUN	JUL	AGO	SEP	OCT	NOV	DIC
	2.6	68.8	0.4	5.7	4.7	3.6	0.2	6.8	2.5	0.1	0.0	4.6	0.0		8.8	8.0	10.3	9.5	8.1	6.9	8.6	7.7	7.1	7.5	7.9	9.6
025	Carretera: Matamoros-Reynosa (LIBRE) Movimiento: Nuevo Progreso-Progreso	MEX-002	Caseta: Puente Inter. Las Flores Km: 0.000	COORDENADAS GEOGRÁFICAS Lat: 26.060532 Long: -97.950364	U T M X: 604,994.811 Y: 2,882,809.987	Sentido: 1																				
TDPA	Clasificación Vehicular en Por ciento												VTA	Volumen de Tránsito Mensual en Por ciento												
1,680	M	A	AR	B	C2	C3	C4	C5	C6	C7	C8	C9	VNC	613,318	ENE	FEB	MAR	ABR	MAY	JUN	JUL	AGO	SEP	OCT	NOV	DIC
	0.1	91.9	0.1	0.0	0.2	1.0	0.0	3.2	0.4	0.1	0.0	3.0	0.0		8.3	8.4	9.7	8.8	8.9	7.6	8.2	8.4	8.0	7.0	7.9	8.8
026	Carretera: Reynosa-Nuevo Laredo (LIBRE) Movimiento: Reynosa-Nuevo Laredo	MEX-002	Caseta: Puente San Juan Km: 64.000	COORDENADAS GEOGRÁFICAS Lat: 26.561167 Long: -99.200829	U T M X: 479,997.898 Y: 2,937,847.601	Sentido: 0																				
TDPA	Clasificación Vehicular en Por ciento												VTA	Volumen de Tránsito Mensual en Por ciento												
2,132	M	A	AR	B	C2	C3	C4	C5	C6	C7	C8	C9	VNC	778,311	ENE	FEB	MAR	ABR	MAY	JUN	JUL	AGO	SEP	OCT	NOV	DIC
	0.2	66.4	1.7	2.5	4.9	2.4	0.3	4.9	1.4	0.1	0.0	15.2	0.0		7.9	7.6	8.7	8.5	9.0	8.6	8.8	8.9	8.0	7.5	8.0	8.5

Nota: Los datos que se presentan, se estimaron a partir de los volúmenes de tránsito registrados en las casetas de cobro de las autopistas en el período enero-agosto de 2018 y la variación estacional del año anterior

VOLÚMENES DE TRÁNSITO 2018
CASSETAS DE COBRO DE LAS AUTOPISTAS Y PUENTES DE CUOTA

027	Carretera: Chihuahua-Ojinaga (LIBRE) Movimiento: Ojinaga-Presidio	MEX-016	Caseta: Puente Inter. Ojinaga Km: 0.000	COORDENADAS GEOGRÁFICAS Lat: 29.560735 Long: -104.397589	U T M X: 558,355.826 Y: 3,270,264.170	Sentido: 1																				
TDPA	Clasificación Vehicular en Por ciento												VTA	Volumen de Tránsito Mensual en Por ciento												
1,998	M	A	AR	B	C2	C3	C4	C5	C6	C7	C8	C9	VNC	729,091	ENE	FEB	MAR	ABR	MAY	JUN	JUL	AGO	SEP	OCT	NOV	DIC
	0.1	95.9	1.6	0.2	1.0	0.2	0.2	0.7	0.1	0.0	0.0	0.0	0.0		8.2	7.1	8.5	8.3	8.6	8.1	9.0	8.4	8.0	8.4	8.5	8.9
028	Carretera: El Sueco-Cd. Juárez (LIBRE) Movimiento: Cd. Juárez-El Paso	MEX-045	Caseta: Puente Inter. Paso del Norte Km: 0.000	COORDENADAS GEOGRÁFICAS Lat: 31.745900 Long: -106.486424	U T M X: 359,206.412 Y: 3,513,232.249	Sentido: 1																				
TDPA	Clasificación Vehicular en Por ciento												VTA	Volumen de Tránsito Mensual en Por ciento												
8,360	M	A	AR	B	C2	C3	C4	C5	C6	C7	C8	C9	VNC	3,051,261	ENE	FEB	MAR	ABR	MAY	JUN	JUL	AGO	SEP	OCT	NOV	DIC
	0.3	98.9	0.3	0.4	0.1	0.0	0.0	0.0	0.0	0.0	0.0	0.0	0.0		7.9	7.2	8.6	8.6	8.3	8.5	8.7	8.6	8.4	8.9	8.2	8.1
029	Carretera: Chapalilla-Compostela Movimiento: Chapalilla-Compostela	MEX-D	Caseta: Compostela Km: 31.500	COORDENADAS GEOGRÁFICAS Lat: 21.229532 Long: -104.887408	U T M X: 511,683.544 Y: 2,347,555.107	Sentido: 0																				
TDPA	Clasificación Vehicular en Por ciento												VTA	Volumen de Tránsito Mensual en Por ciento												
5,853	M	A	AR	B	C2	C3	C4	C5	C6	C7	C8	C9	VNC	2,136,502	ENE	FEB	MAR	ABR	MAY	JUN	JUL	AGO	SEP	OCT	NOV	DIC
	1.1	80.4	0.4	8.2	3.0	2.4	0.2	2.5	0.6	0.0	0.1	1.1	0.0		7.5	6.1	8.9	9.5	8.2	8.1	11.4	9.4	6.8	7.2	7.7	9.2
030	Carretera: Ramal A Cd.Hidalgo (LIBRE) Movimiento: Cd. Hidalgo-Tecún Umán	MEX	Caseta: Puente Inter. Rodolfo Robles Km: 27.500	COORDENADAS GEOGRÁFICAS Lat: 14.677010 Long: -92.149716	U T M X: 591,550.555 Y: 1,622,774.452	Sentido: 1																				
TDPA	Clasificación Vehicular en Por ciento												VTA	Volumen de Tránsito Mensual en Por ciento												
1,575	M	A	AR	B	C2	C3	C4	C5	C6	C7	C8	C9	VNC	574,930	ENE	FEB	MAR	ABR	MAY	JUN	JUL	AGO	SEP	OCT	NOV	DIC
	84.3	15.4	0.0	0.3	0.0	0.0	0.0	0.0	0.0	0.0	0.0	0.0	0.0		7.6	7.2	8.1	7.5	7.8	7.7	8.4	8.5	7.9	8.7	9.4	11.2
031	Carretera: Monclova-Piedras Negras (LIBRE) Movimiento: Piedras Negras-Eagle Pass	MEX-057	Caseta: Puente Inter. Piedras Negras Km: 0.000	COORDENADAS GEOGRÁFICAS Lat: 28.705197 Long: -100.512983	U T M X: 352,210.090 Y: 3,176,262.034	Sentido: 1																				
TDPA	Clasificación Vehicular en Por ciento												VTA	Volumen de Tránsito Mensual en Por ciento												
3,303	M	A	AR	B	C2	C3	C4	C5	C6	C7	C8	C9	VNC	1,205,773	ENE	FEB	MAR	ABR	MAY	JUN	JUL	AGO	SEP	OCT	NOV	DIC
	0.1	99.5	0.2	0.0	0.2	0.0	0.0	0.0	0.0	0.0	0.0	0.0	0.0		8.0	6.9	8.1	9.0	9.4	8.5	7.9	9.1	8.2	8.5	8.1	8.3
032	Carretera: Buenavista-Tuxtepec (LIBRE) Movimiento: Alvarado-Tlacotalpan	MEX-175	Caseta: Puente Tlacotalpan Km: 1.550	COORDENADAS GEOGRÁFICAS Lat: 18.704579 Long: -95.641360	U T M X: 221,431.320 Y: 2,070,200.497	Sentido: 0																				
TDPA	Clasificación Vehicular en Por ciento												VTA	Volumen de Tránsito Mensual en Por ciento												
1,434	M	A	AR	B	C2	C3	C4	C5	C6	C7	C8	C9	VNC	523,371	ENE	FEB	MAR	ABR	MAY	JUN	JUL	AGO	SEP	OCT	NOV	DIC
	5.9	78.3	0.8	5.6	3.4	4.7	0.1	0.8	0.3	0.0	0.0	0.1	0.0		8.4	8.5	9.1	8.7	8.8	8.1	8.8	8.1	7.0	6.8	7.8	9.9

Nota: Los datos que se presentan, se estimaron a partir de los volúmenes de tránsito registrados en las casetas de cobro de las autopistas en el período enero-agosto de 2018 y la variación estacional del año anterior

VOLUMENES DE TRÁNSITO 2018
CASSETAS DE COBRO DE LAS AUTOPISTAS Y PUENTES DE CUOTA

033	Carretera: Piedras Negras-Cd. Acuña (LIBRE)													Caseta: Puente Inter. Acuña	COORDENADAS												
	Movimiento: Cd. Acuña-Del Río													MEX-002	Km: 0.000	GEOGRÁFICAS						U T M					
																Lat: 29.325657						X: 312,687.496					
																Long: -100.929015						Y: 3,245,611.193					
	Sentido: 1																										
TDPA	Clasificación Vehicular en Por ciento													VTA	Volumen de Tránsito Mensual en Por ciento												
4,571	M	A	AR	B	C2	C3	C4	C5	C6	C7	C8	C9	VNC	1,668,499	ENE	FEB	MAR	ABR	MAY	JUN	JUL	AGO	SEP	OCT	NOV	DIC	
	0.2	94.5	0.5	0.0	1.0	0.6	0.1	3.1	0.0	0.0	0.0	0.0	0.0		8.1	7.6	8.4	8.4	8.6	8.4	8.6	8.6	8.1	8.6	8.4	8.2	
034	Carretera: Puente Inter. Laredo													Caseta: Nuevo Laredo-Laredo	COORDENADAS												
	Movimiento: Monterrey-Nuevo Laredo (LIBRE)													MEX-085	Km: 0.000	GEOGRÁFICAS						U T M					
																Lat: 27.498104						X: 449,881.440					
																Long: -99.507401						Y: 3,041,709.268					
	Sentido: 1																										
TDPA	Clasificación Vehicular en Por ciento													VTA	Volumen de Tránsito Mensual en Por ciento												
1,575	M	A	AR	B	C2	C3	C4	C5	C6	C7	C8	C9	VNC	574,913	ENE	FEB	MAR	ABR	MAY	JUN	JUL	AGO	SEP	OCT	NOV	DIC	
	0.3	99.5	0.0	0.0	0.2	0.0	0.0	0.0	0.0	0.0	0.0	0.0	0.0		8.4	8.2	9.6	8.4	8.1	7.6	7.8	6.0	9.1	9.6	9.1	8.1	
035	Carretera: Monterrey-Nuevo Laredo (LIBRE)													Caseta: Puente Inter. Juárez-Lincoln	COORDENADAS												
	Movimiento: Nuevo Laredo-Laredo													MEX-085	Km: 0.000	GEOGRÁFICAS						U T M					
																Lat: 27.498075						X: 450,436.611					
																Long: -99.501780						Y: 3,041,703.843					
	Sentido: 1																										
TDPA	Clasificación Vehicular en Por ciento													VTA	Volumen de Tránsito Mensual en Por ciento												
11,581	M	A	AR	B	C2	C3	C4	C5	C6	C7	C8	C9	VNC	4,226,994	ENE	FEB	MAR	ABR	MAY	JUN	JUL	AGO	SEP	OCT	NOV	DIC	
	0.4	98.2	0.3	1.0	0.1	0.0	0.0	0.0	0.0	0.0	0.0	0.0	0.0		9.0	8.2	9.3	8.7	7.3	8.3	8.0	8.7	8.2	8.0	8.0	8.3	
036	Carretera: Minatitlán-Nuevo Teapa													Caseta: Puente Antonio Dovalí Jaime	COORDENADAS												
	Movimiento: Cosoleacaque-Nuevo Teapa													MEX-145D	Km: 6.500	GEOGRÁFICAS						U T M					
																Lat: 18.013445						X: 352,133.202					
																Long: -94.396773						Y: 1,992,230.478					
	Sentido: 0																										
TDPA	Clasificación Vehicular en Por ciento													VTA	Volumen de Tránsito Mensual en Por ciento												
12,365	M	A	AR	B	C2	C3	C4	C5	C6	C7	C8	C9	VNC	4,513,320	ENE	FEB	MAR	ABR	MAY	JUN	JUL	AGO	SEP	OCT	NOV	DIC	
	0.9	50.9	0.4	5.0	5.7	6.4	0.3	16.0	4.3	0.4	0.0	9.7	0.0		8.4	7.2	8.4	8.3	8.4	8.0	8.9	8.6	7.6	8.0	8.3	9.9	
037	Carretera: Minatitlán-Nuevo Teapa													Caseta: Puente Antonio Dovalí Jaime Bis	COORDENADAS												
	Movimiento: Puente Dovali Jaime-Nuevo Teapa													MEX-145D	Km: 6.500	GEOGRÁFICAS						U T M					
																Lat: 18.014043						X: 347,209.252					
																Long: -94.443283						Y: 1,992,334.406					
	Sentido: 0																										
TDPA	Clasificación Vehicular en Por ciento													VTA	Volumen de Tránsito Mensual en Por ciento												
698	M	A	AR	B	C2	C3	C4	C5	C6	C7	C8	C9	VNC	254,732	ENE	FEB	MAR	ABR	MAY	JUN	JUL	AGO	SEP	OCT	NOV	DIC	
	5.9	88.3	0.1	0.4	4.4	0.6	0.0	0.2	0.1	0.0	0.0	0.0	0.0		6.9	7.3	8.8	9.0	10.6	10.5	9.3	9.4	6.9	5.9	6.9	8.5	
038	Carretera: Túpam-Tampico (LIBRE)													Caseta: Puente Tampico	COORDENADAS												
	Movimiento: Tampico El Alto-Tampico													MEX-180	Km: 191.800	GEOGRÁFICAS						U T M					
																Lat: 22.203364						X: 609,527.121					
																Long: -97.937427						Y: 2,455,720.617					
	Sentido: 0																										
TDPA	Clasificación Vehicular en Por ciento													VTA	Volumen de Tránsito Mensual en Por ciento												
6,932	M	A	AR	B	C2	C3	C4	C5	C6	C7	C8	C9	VNC	2,530,101	ENE	FEB	MAR	ABR	MAY	JUN	JUL	AGO	SEP	OCT	NOV	DIC	
	0.7	85.8	0.4	5.4	3.8	1.5	0.1	1.3	0.4	0.0	0.0	0.6	0.0		8.6	7.3	8.5	8.0	8.4	7.8	9.4	8.6	7.1	7.7	8.2	10.4	

Nota: Los datos que se presentan, se estimaron a partir de los volúmenes de tránsito registrados en las casetas de cobro de las autopistas en el período enero-agosto de 2018 y la variación estacional del año anterior

VOLUMENES DE TRÁNSITO 2018
CASSETAS DE COBRO DE LAS AUTOPISTAS Y PUENTES DE CUOTA

039	Carretera: Cuacnopalan-Oaxaca		Casetas: Tehuacán										COORDENADAS													
	Movimiento: Cuacnopalan-Tehuacán		MEX-135D										Km: 41.048													
													GEOGRÁFICAS						U T M							
													Lat: 18.487088						X: 662,992.467							
													Long: -97.456196						Y: 2,044,772.830							
																			Sentido: 0							
TDPA	Clasificación Vehicular en Por ciento													VTA	Volumen de Tránsito Mensual en Por ciento											
10,623	M	A	AR	B	C2	C3	C4	C5	C6	C7	C8	C9	VNC	3,877,497	ENE	FEB	MAR	ABR	MAY	JUN	JUL	AGO	SEP	OCT	NOV	DIC
	0.4	72.4	0.0	7.1	4.6	5.3	0.4	5.7	1.0	0.1	0.1	2.9	0.0		8.6	7.0	8.6	8.3	8.1	7.6	9.2	8.6	7.1	7.9	8.7	10.3
040	Carretera: Cuacnopalan-Oaxaca		Casetas: Miahuatlán										COORDENADAS													
	Movimiento: Tehuacán-Miahuatlán		MEX-135D										Km: 71.415													
													GEOGRÁFICAS						U T M							
													Lat: 18.264632						X: 678,066.030							
													Long: -97.315617						Y: 2,020,284.232							
																			Sentido: 0							
TDPA	Clasificación Vehicular en Por ciento													VTA	Volumen de Tránsito Mensual en Por ciento											
4,998	M	A	AR	B	C2	C3	C4	C5	C6	C7	C8	C9	VNC	1,824,314	ENE	FEB	MAR	ABR	MAY	JUN	JUL	AGO	SEP	OCT	NOV	DIC
	0.6	68.3	0.0	8.9	4.6	6.5	0.4	5.4	1.1	0.2	0.1	3.9	0.0		9.2	6.9	9.0	8.3	7.7	6.9	9.9	8.6	6.6	7.2	8.5	11.2
041-01	Carretera: Cuacnopalan-Oaxaca		Casetas: Coixtlahuaca										COORDENADAS													
	Movimiento: Miahuatlán-Coixtlahuaca		MEX-135D										Km: 141.300													
													GEOGRÁFICAS						U T M							
													Lat: 17.726021						X: 674,559.868							
													Long: -97.353781						Y: 1,960,637.694							
																			Sentido: 0							
TDPA	Clasificación Vehicular en Por ciento													VTA	Volumen de Tránsito Mensual en Por ciento											
534	M	A	AR	B	C2	C3	C4	C5	C6	C7	C8	C9	VNC	194,936	ENE	FEB	MAR	ABR	MAY	JUN	JUL	AGO	SEP	OCT	NOV	DIC
	0.8	75.9	0.0	8.6	5.8	4.7	0.2	2.8	1.1	0.0	0.0	0.1	0.0		9.2	6.8	9.5	8.0	8.8	7.8	9.5	8.5	6.9	7.4	7.8	9.8
041-02	Carretera: Cuacnopalan-Oaxaca		Casetas: Coixtlahuaca										COORDENADAS													
	Movimiento: Miahuatlán-Nochixtlán		MEX-135D										Km: 141.300													
													GEOGRÁFICAS						U T M							
													Lat: 17.725865						X: 674,651.741							
													Long: -97.352917						Y: 1,960,621.232							
																			Sentido: 0							
TDPA	Clasificación Vehicular en Por ciento													VTA	Volumen de Tránsito Mensual en Por ciento											
4,143	M	A	AR	B	C2	C3	C4	C5	C6	C7	C8	C9	VNC	1,512,353	ENE	FEB	MAR	ABR	MAY	JUN	JUL	AGO	SEP	OCT	NOV	DIC
	0.6	66.3	0.0	9.5	4.5	6.8	0.4	6.0	1.1	0.2	0.1	4.5	0.0		9.4	7.1	9.0	8.7	7.6	6.4	10.2	8.5	6.5	6.9	8.0	11.7
042-01	Carretera: Cuacnopalan-Oaxaca		Casetas: Huitzo										COORDENADAS													
	Movimiento: Nochixtlán-Oaxaca		MEX-135D										Km: 217.010													
													GEOGRÁFICAS						U T M							
													Lat: 17.275031						X: 721,616.953							
													Long: -96.915296						Y: 1,911,178.372							
																			Sentido: 0							
TDPA	Clasificación Vehicular en Por ciento													VTA	Volumen de Tránsito Mensual en Por ciento											
5,807	M	A	AR	B	C2	C3	C4	C5	C6	C7	C8	C9	VNC	2,119,594	ENE	FEB	MAR	ABR	MAY	JUN	JUL	AGO	SEP	OCT	NOV	DIC
	0.7	76.1	0.0	6.3	4.1	4.6	0.3	4.0	0.7	0.1	0.1	3.0	0.0		8.8	6.8	8.8	8.5	7.5	6.0	9.7	9.2	7.6	8.0	8.3	10.8
042-02	Carretera: Cuacnopalan-Oaxaca		Casetas: Huitzo										COORDENADAS													
	Movimiento: Nochixtlán-Huitzo		MEX-135D										Km: 217.010													
													GEOGRÁFICAS						U T M							
													Lat: 17.278721						X: 721,681.086							
													Long: -96.914652						Y: 1,911,587.577							
																			Sentido: 0							
TDPA	Clasificación Vehicular en Por ciento													VTA	Volumen de Tránsito Mensual en Por ciento											
374	M	A	AR	B	C2	C3	C4	C5	C6	C7	C8	C9	VNC	136,419	ENE	FEB	MAR	ABR	MAY	JUN	JUL	AGO	SEP	OCT	NOV	DIC
	1.1	81.0	0.0	2.6	5.9	5.0	0.1	2.8	1.3	0.0	0.0	0.2	0.0		8.8	6.7	8.7	8.4	7.8	6.5	9.8	9.1	6.7	7.3	9.7	10.5

Nota: Los datos que se presentan, se estimaron a partir de los volúmenes de tránsito registrados en las casetas de cobro de las autopistas en el período enero-agosto de 2018 y la variación estacional del año anterior

VOLUMENES DE TRÁNSITO 2018
CASSETAS DE COBRO DE LAS AUTOPISTAS Y PUENTES DE CUOTA

043	Carretera: Cuacnopalan-Oaxaca Movimiento: Huitzo-Oaxaca	MEX-135D	Caseta: Huitzo Bis Km: 217.010	COORDENADAS GEOGRÁFICAS Lat: 17.278722 Long: -96.914651	U T M X: 721,681.148 Y: 1,911,587.655	Sentido: 0																				
TDPA	Clasificación Vehicular en Por ciento												VTA	Volumen de Tránsito Mensual en Por ciento												
776	M	A	AR	B	C2	C3	C4	C5	C6	C7	C8	C9	VNC	283,161	ENE	FEB	MAR	ABR	MAY	JUN	JUL	AGO	SEP	OCT	NOV	DIC
	1.8	95.3	0.0	0.8	1.3	0.6	0.0	0.2	0.0	0.0	0.0	0.0	0.0		9.3	7.5	8.6	8.5	9.0	6.7	9.2	8.4	6.9	6.7	8.0	11.2
044	Carretera: Mexicali-Tijuana Movimiento: Centinela-Rumorosa	MEX-002D	Caseta: Centinela Km: 61.700	COORDENADAS GEOGRÁFICAS Lat: 32.562660 Long: -116.047948	U T M X: 589,374.652 Y: 3,603,204.718	Sentido: 0																				
TDPA	Clasificación Vehicular en Por ciento												VTA	Volumen de Tránsito Mensual en Por ciento												
9,870	M	A	AR	B	C2	C3	C4	C5	C6	C7	C8	C9	VNC	3,602,630	ENE	FEB	MAR	ABR	MAY	JUN	JUL	AGO	SEP	OCT	NOV	DIC
	0.0	71.1	2.1	4.0	0.5	0.0	4.9	5.7	8.4	0.7	0.3	1.2	1.1		7.1	6.7	8.1	9.3	8.4	8.2	10.4	9.5	8.0	8.1	7.9	8.3
045-01	Carretera: Mexicali-Tijuana Movimiento: Rumorosa-Tecate	MEX-002D	Caseta: El Hongo Km: 92.360	COORDENADAS GEOGRÁFICAS Lat: 32.521843 Long: -116.320010	U T M X: 563,862.917 Y: 3,598,484.231	Sentido: 0																				
TDPA	Clasificación Vehicular en Por ciento												VTA	Volumen de Tránsito Mensual en Por ciento												
7,320	M	A	AR	B	C2	C3	C4	C5	C6	C7	C8	C9	VNC	2,671,703	ENE	FEB	MAR	ABR	MAY	JUN	JUL	AGO	SEP	OCT	NOV	DIC
	0.2	71.3	0.0	5.0	2.7	1.9	0.3	13.0	0.7	0.3	0.2	4.4	0.0		8.1	7.4	8.8	8.5	7.9	7.9	9.5	8.7	8.0	8.2	8.1	8.9
045-02	Carretera: Mexicali-Tijuana Movimiento: El Hongo-Tecate	MEX-002D	Caseta: El Hongo Km: 92.360	COORDENADAS GEOGRÁFICAS Lat: 32.521155 Long: -116.320162	U T M X: 563,849.128 Y: 3,598,407.805	Sentido: 0																				
TDPA	Clasificación Vehicular en Por ciento												VTA	Volumen de Tránsito Mensual en Por ciento												
740	M	A	AR	B	C2	C3	C4	C5	C6	C7	C8	C9	VNC	270,276	ENE	FEB	MAR	ABR	MAY	JUN	JUL	AGO	SEP	OCT	NOV	DIC
	0.4	92.1	0.0	0.8	1.7	1.0	0.2	3.2	0.4	0.0	0.0	0.2	0.0		6.8	6.7	7.6	7.3	7.9	8.8	10.9	10.2	8.4	7.9	8.1	9.4
045-03	Carretera: Mexicali-Tijuana Movimiento: Rumorosa-El Hongo	MEX-002D	Caseta: El Hongo Km: 92.360	COORDENADAS GEOGRÁFICAS Lat: 32.522478 Long: -116.319838	U T M X: 563,878.603 Y: 3,598,554.683	Sentido: 0																				
TDPA	Clasificación Vehicular en Por ciento												VTA	Volumen de Tránsito Mensual en Por ciento												
120	M	A	AR	B	C2	C3	C4	C5	C6	C7	C8	C9	VNC	43,852	ENE	FEB	MAR	ABR	MAY	JUN	JUL	AGO	SEP	OCT	NOV	DIC
	0.4	89.7	0.0	1.8	1.6	1.2	0.2	3.9	0.4	0.1	0.0	0.7	0.0		5.8	5.8	7.1	7.5	15.5	7.3	10.7	8.7	8.9	8.5	7.3	6.9
046-01	Carretera: Mexicali-Tijuana Movimiento: Tecate-Tijuana	MEX-002D	Caseta: Tijuana Km: 147.600	COORDENADAS GEOGRÁFICAS Lat: 32.545717 Long: -116.852059	U T M X: 513,890.389 Y: 3,600,936.510	Sentido: 0																				
TDPA	Clasificación Vehicular en Por ciento												VTA	Volumen de Tránsito Mensual en Por ciento												
7,795	M	A	AR	B	C2	C3	C4	C5	C6	C7	C8	C9	VNC	2,845,021	ENE	FEB	MAR	ABR	MAY	JUN	JUL	AGO	SEP	OCT	NOV	DIC
	0.3	69.7	1.1	2.8	4.8	1.8	0.8	10.9	2.9	0.2	0.1	2.8	1.8		7.3	6.7	7.8	7.8	7.8	8.5	9.8	9.4	8.5	8.7	8.5	9.2

Nota: Los datos que se presentan, se estimaron a partir de los volúmenes de tránsito registrados en las casetas de cobro de las autopistas en el período enero-agosto de 2018 y la variación estacional del año anterior

VOLÚMENES DE TRÁNSITO 2018
CASSETAS DE COBRO DE LAS AUTOPISTAS Y PUENTES DE CUOTA

046-02	Carretera: Mexicali-Tijuana												Caseta: Tijuana	COORDENADAS												
	Movimiento: Ent. Tecate-Paso del Águila (Aux. 1)												MEX-002D	Km: 130.500	GEOGRÁFICAS						U T M					
															Lat: 32.525887						X: 529,093.070					
															Long: -116.690211						Y: 3,598,770.993					
	Sentido: 0																									
TDPA	Clasificación Vehicular en Por ciento												VTA	Volumen de Tránsito Mensual en Por ciento												
1,475	M	A	AR	B	C2	C3	C4	C5	C6	C7	C8	C9	VNC	538,339	ENE	FEB	MAR	ABR	MAY	JUN	JUL	AGO	SEP	OCT	NOV	DIC
	0.4	74.1	1.0	1.2	4.0	1.9	1.1	9.9	3.5	0.7	0.1	0.7	1.4		7.0	6.8	8.3	7.7	7.7	8.5	9.8	9.4	8.5	8.7	8.6	9.0
046-03	Carretera: Mexicali-Tijuana												Caseta: Tijuana	COORDENADAS												
	Movimiento: Ent. Esperanza-Ent. Sandoval (Aux. 2)												MEX-002D	Km: 122.800	GEOGRÁFICAS						U T M					
															Lat: 32.551618						X: 535,570.386					
															Long: -116.621131						Y: 3,601,644.379					
	Sentido: 0																									
TDPA	Clasificación Vehicular en Por ciento												VTA	Volumen de Tránsito Mensual en Por ciento												
3,454	M	A	AR	B	C2	C3	C4	C5	C6	C7	C8	C9	VNC	1,260,641	ENE	FEB	MAR	ABR	MAY	JUN	JUL	AGO	SEP	OCT	NOV	DIC
	0.3	84.8	0.9	1.6	2.3	0.8	0.5	3.9	1.1	0.2	0.1	2.2	1.3		7.4	6.7	7.9	7.7	7.8	8.5	9.8	9.4	8.5	8.7	8.6	9.0
046-04	Carretera: Mexicali-Tijuana												Caseta: Tijuana	COORDENADAS												
	Movimiento: Paso del Águila-Tijuana												MEX-002D	Km: 130.500	GEOGRÁFICAS						U T M					
															Lat: 32.526983						X: 528,820.261					
															Long: -116.693112						Y: 3,598,891.732					
	Sentido: 0																									
TDPA	Clasificación Vehicular en Por ciento												VTA	Volumen de Tránsito Mensual en Por ciento												
513	M	A	AR	B	C2	C3	C4	C5	C6	C7	C8	C9	VNC	187,086	ENE	FEB	MAR	ABR	MAY	JUN	JUL	AGO	SEP	OCT	NOV	DIC
	0.0	31.7	0.0	0.2	0.7	0.7	0.2	55.6	10.9	0.0	0.0	0.0	0.0		6.9	7.2	8.1	7.3	7.9	8.5	9.8	9.4	8.5	8.7	8.6	9.1
046-05	Carretera: Mexicali-Tijuana												Caseta: Tijuana	COORDENADAS												
	Movimiento: Ent. Planta Dart-Tijuana												MEX-002D	Km: 137.800	GEOGRÁFICAS						U T M					
															Lat: 32.542978						X: 522,695.382					
															Long: -116.758289						Y: 3,600,649.024					
	Sentido: 0																									
TDPA	Clasificación Vehicular en Por ciento												VTA	Volumen de Tránsito Mensual en Por ciento												
151	M	A	AR	B	C2	C3	C4	C5	C6	C7	C8	C9	VNC	55,162	ENE	FEB	MAR	ABR	MAY	JUN	JUL	AGO	SEP	OCT	NOV	DIC
	0.0	80.1	0.0	0.0	0.3	0.8	14.0	4.5	0.3	0.0	0.0	0.0	0.0		7.8	6.6	7.3	7.6	8.1	8.5	9.8	9.4	8.5	8.7	8.5	9.2
047	Carretera: T. C. (Tapachula-Pto. Madero)-Cd. Hidalgo												Caseta: Puente Inter. Shuchiate II (Ing. Luis Cabrer	COORDENADAS												
	Movimiento: Hidalgo-Tecún Umán												MEX	Km: 0.000	GEOGRÁFICAS						U T M					
															Lat: 14.702151						X: 591,361.213					
															Long: -92.151378						Y: 1,625,554.779					
	Sentido: 1																									
TDPA	Clasificación Vehicular en Por ciento												VTA	Volumen de Tránsito Mensual en Por ciento												
378	M	A	AR	B	C2	C3	C4	C5	C6	C7	C8	C9	VNC	137,935	ENE	FEB	MAR	ABR	MAY	JUN	JUL	AGO	SEP	OCT	NOV	DIC
	0.0	8.4	0.2	1.0	5.5	5.8	0.3	68.2	9.3	0.0	0.0	1.3	0.0		7.4	8.0	7.8	8.8	8.3	7.5	8.1	8.3	7.9	9.4	9.3	9.2
048-01	Carretera: Aeropuerto los Cabos-San José del Cabo												Caseta: Aeropuerto los Cabos	COORDENADAS												
	Movimiento: San José del Cabo-Aeropuerto los Cabos												MEX-001D	Km: 105.100	GEOGRÁFICAS						U T M					
															Lat: 23.150467						X: 628,939.247					
															Long: -109.740500						Y: 2,560,733.782					
	Sentido: 0																									
TDPA	Clasificación Vehicular en Por ciento												VTA	Volumen de Tránsito Mensual en Por ciento												
1,741	M	A	AR	B	C2	C3	C4	C5	C6	C7	C8	C9	VNC	635,399	ENE	FEB	MAR	ABR	MAY	JUN	JUL	AGO	SEP	OCT	NOV	DIC
	0.1	98.5	0.0	1.2	0.2	0.0	0.0	0.0	0.0	0.0	0.0	0.0	0.0		7.9	7.7	9.6	8.9	8.3	7.7	8.5	7.6	8.4	8.4	8.4	8.6

Nota: Los datos que se presentan, se estimaron a partir de los volúmenes de tránsito registrados en las casetas de cobro de las autopistas en el período enero-agosto de 2018 y la variación estacional del año anterior

VOLUMENES DE TRÁNSITO 2018
CASSETAS DE COBRO DE LAS AUTOPISTAS Y PUENTES DE CUOTA

048-02	Carretera: Aeropuerto los Cabos-San José del Cabo												Caseta: Aeropuerto los Cabos												COORDENADAS																																			
	Movimiento: Cabo San Lucas-Aeropuerto los Cabos												MEX-001D												Km: 105.100												GEOGRÁFICAS												U T M											
																									Lat: 23.150478												X: 628,933.258												Sentido: 0											
																									Long: -109.740558												Y: 2,560,734.937																							
TDPA	Clasificación Vehicular en Por ciento													VTA	Volumen de Tránsito Mensual en Por ciento																																													
707	M	A	AR	B	C2	C3	C4	C5	C6	C7	C8	C9	VNC	258,068	ENE	FEB	MAR	ABR	MAY	JUN	JUL	AGO	SEP	OCT	NOV	DIC																																		
	0.3	98.9	0.0	0.2	0.3	0.2	0.0	0.1	0.0	0.0	0.0	0.0	0.0		8.2	7.4	9.1	8.9	7.4	6.5	9.8	8.9	8.4	8.4	8.4	8.6																																		
048-03	Carretera: Aeropuerto los Cabos-San José del Cabo												Caseta: Aeropuerto los Cabos												COORDENADAS																																			
	Movimiento: El Mangle-Aeropuerto los Cabos												MEX-001D												Km: 105.100												GEOGRÁFICAS												U T M											
																									Lat: 23.150460												X: 628,926.149												Sentido: 0											
																									Long: -109.740628												Y: 2,560,732.916																							
TDPA	Clasificación Vehicular en Por ciento													VTA	Volumen de Tránsito Mensual en Por ciento																																													
273	M	A	AR	B	C2	C3	C4	C5	C6	C7	C8	C9	VNC	99,579	ENE	FEB	MAR	ABR	MAY	JUN	JUL	AGO	SEP	OCT	NOV	DIC																																		
	0.2	90.1	0.0	0.3	1.4	1.1	0.1	1.9	2.3	0.0	0.0	2.6	0.0		8.7	7.9	9.6	9.2	7.9	6.9	8.5	7.6	8.4	8.4	8.4	8.5																																		
049-01	Carretera: Aeropuerto los Cabos-San José del Cabo												Caseta: San José del Cabo												COORDENADAS																																			
	Movimiento: Aeropuerto los Cabos-San José del Cabo												MEX-001D												Km: 110.210												GEOGRÁFICAS												U T M											
																									Lat: 23.049876												X: 631,180.287												Sentido: 0											
																									Long: -109.719565												Y: 2,549,614.956																							
TDPA	Clasificación Vehicular en Por ciento													VTA	Volumen de Tránsito Mensual en Por ciento																																													
1,906	M	A	AR	B	C2	C3	C4	C5	C6	C7	C8	C9	VNC	695,705	ENE	FEB	MAR	ABR	MAY	JUN	JUL	AGO	SEP	OCT	NOV	DIC																																		
	0.1	98.0	0.0	1.6	0.3	0.0	0.0	0.0	0.0	0.0	0.0	0.0	0.0		7.8	7.8	9.7	8.8	8.5	7.8	8.4	7.5	8.4	8.4	8.4	8.5																																		
049-02	Carretera: Aeropuerto los Cabos-San José del Cabo												Caseta: San José del Cabo												COORDENADAS																																			
	Movimiento: Cabo San Lucas-San José del Cabo												MEX-001D												Km: 110.210												GEOGRÁFICAS												U T M											
																									Lat: 23.049911												X: 631,180.703												Sentido: 0											
																									Long: -109.719561												Y: 2,549,618.913																							
TDPA	Clasificación Vehicular en Por ciento													VTA	Volumen de Tránsito Mensual en Por ciento																																													
193	M	A	AR	B	C2	C3	C4	C5	C6	C7	C8	C9	VNC	70,546	ENE	FEB	MAR	ABR	MAY	JUN	JUL	AGO	SEP	OCT	NOV	DIC																																		
	0.7	98.7	0.0	0.1	0.4	0.1	0.0	0.0	0.0	0.0	0.0	0.0	0.0		9.3	7.7	9.3	8.1	6.3	4.5	10.2	10.9	8.4	8.4	8.4	8.5																																		
049-03	Carretera: Aeropuerto los Cabos-San José del Cabo												Caseta: San José del Cabo												COORDENADAS																																			
	Movimiento: El Mangle-San José del Cabo												MEX-001D												Km: 110.210												GEOGRÁFICAS												U T M											
																									Lat: 23.049977												X: 631,181.265												Sentido: 0											
																									Long: -109.719555												Y: 2,549,626.170																							
TDPA	Clasificación Vehicular en Por ciento													VTA	Volumen de Tránsito Mensual en Por ciento																																													
346	M	A	AR	B	C2	C3	C4	C5	C6	C7	C8	C9	VNC	126,163	ENE	FEB	MAR	ABR	MAY	JUN	JUL	AGO	SEP	OCT	NOV	DIC																																		
	0.6	95.4	0.0	0.2	2.0	0.9	0.0	0.7	0.2	0.0	0.0	0.0	0.0		8.2	7.5	8.8	8.8	8.4	7.3	8.9	8.4	8.4	8.4	8.4	8.5																																		
050	Carretera: Cuauhtémoc-Osiris												Caseta: Zacatecas												COORDENADAS																																			
	Movimiento: Ent. Cuauhtémoc-Ent. Osiris												MEX-045D												Km: 97.800												GEOGRÁFICAS												U T M											
																									Lat: 22.710742												X: 762,063.049												Sentido: 0											
																									Long: -102.448827												Y: 2,513,753.166																							
TDPA	Clasificación Vehicular en Por ciento													VTA	Volumen de Tránsito Mensual en Por ciento																																													
9,010	M	A	AR	B	C2	C3	C4	C5	C6	C7	C8	C9	VNC	3,288,493	ENE	FEB	MAR	ABR	MAY	JUN	JUL	AGO	SEP	OCT	NOV	DIC																																		
	0.4	54.4	0.4	6.9	4.6	4.6	0.7	16.1	3.4	0.4	0.0	8.1	0.0		8.0	7.2	8.4	8.3	7.9	7.9	9.3	8.9	7.7	8.1	8.3	10.0																																		

Nota: Los datos que se presentan, se estimaron a partir de los volúmenes de tránsito registrados en las casetas de cobro de las autopistas en el período enero-agosto de 2018 y la variación estacional del año anterior

VOLUMENES DE TRÁNSITO 2018
CASSETAS DE COBRO DE LAS AUTOPISTAS Y PUENTES DE CUOTA

051	Carretera: Tuxtla Gutiérrez-San Cristóbal de las Casas Movimiento: Tuxtla Gutiérrez-San Cristóbal de las Casas												Caseta: Chiapa de Corzo Km: 1.300	COORDENADAS GEOGRÁFICAS U T M Lat: 16.730567 X: 498,982.655 Sentido: 0 Long: -93.009544 Y: 1,849,749.374																																					
TDPA													Clasificación Vehicular en Por ciento													VTA													Volumen de Tránsito Mensual en Por ciento												
11,628													M	A	AR	B	C2	C3	C4	C5	C6	C7	C8	C9	VNC	4,244,385													ENE	FEB	MAR	ABR	MAY	JUN	JUL	AGO	SEP	OCT	NOV	DIC	
													0.6	84.8	0.1	2.3	3.5	1.8	0.1	1.6	0.6	0.0	0.0	0.6	4.0														8.3	7.2	8.8	8.5	8.2	7.8	9.1	8.8	7.5	8.4	8.3	9.1	
052	Carretera: La Ventosa-Salina Cruz Movimiento: Tehuantepec-Salina Cruz												Caseta: Tehuantepec Km: 1.800	COORDENADAS GEOGRÁFICAS U T M Lat: 16.162185 X: 255,209.430 Sentido: 0 Long: -95.289280 Y: 1,788,237.347																																					
TDPA													Clasificación Vehicular en Por ciento													VTA													Volumen de Tránsito Mensual en Por ciento												
907													M	A	AR	B	C2	C3	C4	C5	C6	C7	C8	C9	VNC	331,134													ENE	FEB	MAR	ABR	MAY	JUN	JUL	AGO	SEP	OCT	NOV	DIC	
													2.1	77.5	0.0	4.0	3.4	3.7	0.2	4.9	2.7	0.2	0.1	1.2	0.0														8.7	6.8	10.3	9.1	8.1	6.9	9.8	8.6	6.4	6.9	7.8	10.6	
053-01	Carretera: La Ventosa-Salina Cruz Movimiento: Ixtepec-La Ventosa												Caseta: Ixtepec Km: 47.500	COORDENADAS GEOGRÁFICAS U T M Lat: 16.561479 X: 272,255.570 Sentido: 0 Long: -95.134267 Y: 1,832,254.219																																					
TDPA													Clasificación Vehicular en Por ciento													VTA													Volumen de Tránsito Mensual en Por ciento												
661													M	A	AR	B	C2	C3	C4	C5	C6	C7	C8	C9	VNC	241,201													ENE	FEB	MAR	ABR	MAY	JUN	JUL	AGO	SEP	OCT	NOV	DIC	
													1.3	80.0	0.0	1.6	7.3	2.8	0.1	2.5	1.5	0.0	0.1	2.8	0.0														6.8	6.9	8.8	8.6	8.2	7.2	8.5	9.5	8.8	9.2	8.1	9.4	
053-02	Carretera: La Ventosa-Salina Cruz Movimiento: Ixtepec-Tehuantepec												Caseta: Ixtepec Km: 47.500	COORDENADAS GEOGRÁFICAS U T M Lat: 16.561760 X: 272,053.118 Sentido: 0 Long: -95.136167 Y: 1,832,287.476																																					
TDPA													Clasificación Vehicular en Por ciento													VTA													Volumen de Tránsito Mensual en Por ciento												
1,043													M	A	AR	B	C2	C3	C4	C5	C6	C7	C8	C9	VNC	380,578													ENE	FEB	MAR	ABR	MAY	JUN	JUL	AGO	SEP	OCT	NOV	DIC	
													2.1	90.3	0.0	0.8	4.7	1.2	0.2	0.5	0.2	0.0	0.0	0.0	0.0														7.8	6.9	9.7	8.8	8.0	7.5	9.3	10.3	6.9	7.9	7.8	9.1	
053-03	Carretera: La Ventosa-Salina Cruz Movimiento: Tehuantepec-La Ventosa												Caseta: Ixtepec Km: 47.500	COORDENADAS GEOGRÁFICAS U T M Lat: 16.561152 X: 272,112.812 Sentido: 0 Long: -95.135601 Y: 1,832,219.516																																					
TDPA													Clasificación Vehicular en Por ciento													VTA													Volumen de Tránsito Mensual en Por ciento												
1,326													M	A	AR	B	C2	C3	C4	C5	C6	C7	C8	C9	VNC	483,823													ENE	FEB	MAR	ABR	MAY	JUN	JUL	AGO	SEP	OCT	NOV	DIC	
													0.6	56.7	0.0	3.2	4.0	5.2	0.3	6.7	4.0	0.4	1.0	17.9	0.0														8.1	6.9	9.4	8.7	7.9	7.2	9.2	9.5	6.4	7.7	8.4	10.6	
054	Carretera: Acatlán de Juárez-El Trapiche Movimiento: Acatlán-Atoyac												Caseta: Acatlán de Juárez Km: 0.600	COORDENADAS GEOGRÁFICAS U T M Lat: 20.373443 X: 648,582.000 Sentido: 0 Long: -103.576317 Y: 2,253,450.130																																					
TDPA													Clasificación Vehicular en Por ciento													VTA													Volumen de Tránsito Mensual en Por ciento												
13,166													M	A	AR	B	C2	C3	C4	C5	C6	C7	C8	C9	VNC	4,805,720													ENE	FEB	MAR	ABR	MAY	JUN	JUL	AGO	SEP	OCT	NOV	DIC	
													0.3	67.3	0.0	3.6	4.0	3.9	1.1	6.5	2.7	0.3	0.1	10.2	0.0														7.9	7.0	8.4	7.4	7.8	7.5	8.8	9.3	7.8	8.5	9.1	10.5	

Nota: Los datos que se presentan, se estimaron a partir de los volúmenes de tránsito registrados en las casetas de cobro de las autopistas en el período enero-agosto de 2018 y la variación estacional del año anterior

VOLUMENES DE TRÁNSITO 2018
CASSETAS DE COBRO DE LAS AUTOPISTAS Y PUENTES DE CUOTA

055	Carretera: Acatlán de Juaréz-El Trapiche		Casetas: Sayula		COORDENADAS																					
	Movimiento: Atoyac-Cd. Guzmán		MEX-054D Km: 58.300		GEOGRÁFICAS U T M																					
					Lat: 19.933235 X: 653,844.640 Sentido: 0																					
					Long: -103.530027 Y: 2,204,766.009																					
TDPA	Clasificación Vehicular en Por ciento												VTA	Volumen de Tránsito Mensual en Por ciento												
13,639	M	A	AR	B	C2	C3	C4	C5	C6	C7	C8	C9	VNC	4,978,162	ENE	FEB	MAR	ABR	MAY	JUN	JUL	AGO	SEP	OCT	NOV	DIC
	0.4	62.7	0.0	3.5	4.3	4.9	1.6	8.2	3.6	0.4	0.2	10.2	0.0		7.9	7.0	8.3	7.6	7.9	7.6	8.6	9.3	7.8	8.5	9.1	10.4
056	Carretera: Acatlán de Juaréz-El Trapiche		Casetas: Sayula Remota		COORDENADAS																					
	Movimiento: Sayula-Cd. Guzmán		MEX-054D Km: 64.600		GEOGRÁFICAS U T M																					
					Lat: 19.879111 X: 655,018.750 Sentido: 0																					
					Long: -103.519314 Y: 2,198,785.009																					
TDPA	Clasificación Vehicular en Por ciento												VTA	Volumen de Tránsito Mensual en Por ciento												
1,651	M	A	AR	B	C2	C3	C4	C5	C6	C7	C8	C9	VNC	602,541	ENE	FEB	MAR	ABR	MAY	JUN	JUL	AGO	SEP	OCT	NOV	DIC
	0.7	65.1	0.0	1.3	8.3	10.3	1.8	7.1	3.4	0.1	0.0	1.9	0.0		8.7	7.9	8.0	7.5	7.7	7.3	7.7	9.3	7.8	8.5	9.1	10.5
057	Carretera: Acatlán de Juaréz-El Trapiche		Casetas: San Marcos		COORDENADAS																					
	Movimiento: Cd. Guzmán-El Trapiche		MEX-054D Km: 122.500		GEOGRÁFICAS U T M																					
					Lat: 19.433745 X: 658,053.814 Sentido: 0																					
					Long: -103.494491 Y: 2,149,512.536																					
TDPA	Clasificación Vehicular en Por ciento												VTA	Volumen de Tránsito Mensual en Por ciento												
11,534	M	A	AR	B	C2	C3	C4	C5	C6	C7	C8	C9	VNC	4,209,782	ENE	FEB	MAR	ABR	MAY	JUN	JUL	AGO	SEP	OCT	NOV	DIC
	0.4	58.1	0.0	3.4	4.3	5.3	2.0	9.4	4.2	0.5	0.2	12.2	0.0		7.9	6.9	8.7	7.5	7.7	7.4	8.8	9.3	7.8	8.5	9.1	10.4
058	Carretera: Tepic-Mazatlán		Casetas: Ent. Trapichillo		COORDENADAS																					
	Movimiento: Tepic-Ent. Trapichillo		MEX-015D Km: 6.300		GEOGRÁFICAS U T M																					
					Lat: 21.560658 X: 503,001.533 Sentido: 0																					
					Long: -104.971010 Y: 2,384,199.509																					
TDPA	Clasificación Vehicular en Por ciento												VTA	Volumen de Tránsito Mensual en Por ciento												
2,641	M	A	AR	B	C2	C3	C4	C5	C6	C7	C8	C9	VNC	963,983	ENE	FEB	MAR	ABR	MAY	JUN	JUL	AGO	SEP	OCT	NOV	DIC
	2.5	92.3	0.2	0.8	1.5	0.9	0.0	0.4	0.0	0.0	0.0	0.0	1.4		7.6	6.9	10.3	8.3	7.8	7.6	9.2	8.5	7.1	7.7	8.2	10.8
059	Carretera: Tepic-Mazatlán		Casetas: Trapichillo		COORDENADAS																					
	Movimiento: Tepic-San Blas		MEX-015D Km: 8.650		GEOGRÁFICAS U T M																					
					Lat: 21.571789 X: 501,305.062 Sentido: 0																					
					Long: -104.987394 Y: 2,385,431.341																					
TDPA	Clasificación Vehicular en Por ciento												VTA	Volumen de Tránsito Mensual en Por ciento												
11,506	M	A	AR	B	C2	C3	C4	C5	C6	C7	C8	C9	VNC	4,199,603	ENE	FEB	MAR	ABR	MAY	JUN	JUL	AGO	SEP	OCT	NOV	DIC
	0.7	59.3	0.5	6.8	3.4	5.4	0.6	13.2	1.8	0.3	0.0	5.8	2.2		8.0	6.9	8.0	8.7	9.4	7.6	9.2	8.5	7.1	7.7	8.2	10.7
060-01	Carretera: Tepic-Mazatlán		Casetas: Yago		COORDENADAS																					
	Movimiento: Ent. San Blas-Yago		MEX-015D Km: 42.310		GEOGRÁFICAS U T M																					
					Lat: 21.844682 X: 491,229.517 Sentido: 0																					
					Long: -105.084876 Y: 2,415,638.067																					
TDPA	Clasificación Vehicular en Por ciento												VTA	Volumen de Tránsito Mensual en Por ciento												
679	M	A	AR	B	C2	C3	C4	C5	C6	C7	C8	C9	VNC	247,878	ENE	FEB	MAR	ABR	MAY	JUN	JUL	AGO	SEP	OCT	NOV	DIC
	1.6	79.0	0.3	4.5	2.3	1.9	0.1	2.4	0.7	0.0	0.0	0.5	6.7		8.4	7.3	8.6	8.5	8.2	7.6	9.2	8.5	7.1	7.7	8.2	10.7

Nota: Los datos que se presentan, se estimaron a partir de los volúmenes de tránsito registrados en las casetas de cobro de las autopistas en el período enero-agosto de 2018 y la variación estacional del año anterior

VOLUMENES DE TRÁNSITO 2018
CASSETAS DE COBRO DE LAS AUTOPISTAS Y PUENTES DE CUOTA

060-02	Carretera: Tepic-Mazatlán Movimiento: Yago-Est. Ruíz	MEX-015D	Caseta: Yago Km: 42.310	COORDENADAS GEOGRÁFICAS Lat: 21.846887 Long: -105.085156	U T M X: 491,200.698 Y: 2,415,882.075	Sentido: 0																				
TDPA	Clasificación Vehicular en Por ciento												VTA	Volumen de Tránsito Mensual en Por ciento												
154	M	A	AR	B	C2	C3	C4	C5	C6	C7	C8	C9	VNC	56,204	ENE	FEB	MAR	ABR	MAY	JUN	JUL	AGO	SEP	OCT	NOV	DIC
	7.3	37.6	0.6	0.5	2.3	4.5	0.5	3.5	0.9	0.1	0.0	0.5	41.7		8.9	7.0	7.7	8.4	8.8	7.6	9.2	8.5	7.1	7.7	8.2	10.9
061-01	Carretera: Tepic-Mazatlán Movimiento: Yago-Rosa Morada	MEX-015D	Caseta: Estación Ruíz Km: 52.810	COORDENADAS GEOGRÁFICAS Lat: 21.951790 Long: -105.116064	U T M X: 488,015.715 Y: 2,427,495.340	Sentido: 0																				
TDPA	Clasificación Vehicular en Por ciento												VTA	Volumen de Tránsito Mensual en Por ciento												
5,152	M	A	AR	B	C2	C3	C4	C5	C6	C7	C8	C9	VNC	1,880,304	ENE	FEB	MAR	ABR	MAY	JUN	JUL	AGO	SEP	OCT	NOV	DIC
	0.4	40.8	0.5	7.0	3.3	6.3	0.9	23.2	3.1	0.6	0.1	12.0	1.8		8.6	7.3	8.4	8.3	8.3	7.6	9.2	8.5	7.1	7.7	8.2	10.8
061-02	Carretera: Tepic-Mazatlán Movimiento: Ruíz-Rosa Morada	MEX-015D	Caseta: Estación Ruíz Km: 52.810	COORDENADAS GEOGRÁFICAS Lat: 21.953031 Long: -105.120887	U T M X: 487,517.810 Y: 2,427,633.041	Sentido: 0																				
TDPA	Clasificación Vehicular en Por ciento												VTA	Volumen de Tránsito Mensual en Por ciento												
502	M	A	AR	B	C2	C3	C4	C5	C6	C7	C8	C9	VNC	183,067	ENE	FEB	MAR	ABR	MAY	JUN	JUL	AGO	SEP	OCT	NOV	DIC
	5.9	60.8	0.6	4.4	5.3	8.2	0.6	5.0	2.4	0.0	0.0	0.3	6.5		8.3	7.3	8.4	8.5	8.5	7.6	9.2	8.5	7.1	7.7	8.2	10.7
061-03	Carretera: Tepic-Mazatlán Movimiento: Yago-Ruíz	MEX-015D	Caseta: Estación Ruíz Km: 52.810	COORDENADAS GEOGRÁFICAS Lat: 21.953062 Long: -105.120938	U T M X: 487,512.515 Y: 2,427,636.554	Sentido: 0																				
TDPA	Clasificación Vehicular en Por ciento												VTA	Volumen de Tránsito Mensual en Por ciento												
404	M	A	AR	B	C2	C3	C4	C5	C6	C7	C8	C9	VNC	147,285	ENE	FEB	MAR	ABR	MAY	JUN	JUL	AGO	SEP	OCT	NOV	DIC
	0.0	73.9	0.0	1.8	2.7	5.2	0.1	2.2	0.6	0.0	0.0	0.0	13.5		7.9	6.7	8.0	8.2	10.1	7.6	9.2	8.5	7.1	7.7	8.2	10.8
062-01	Carretera: Tepic-Mazatlán Movimiento: Acaponeta-Escuinapa	MEX-015D	Caseta: Acaponeta Km: 73.400	COORDENADAS GEOGRÁFICAS Lat: 22.454065 Long: -105.418726	U T M X: 456,917.378 Y: 2,483,147.126	Sentido: 0																				
TDPA	Clasificación Vehicular en Por ciento												VTA	Volumen de Tránsito Mensual en Por ciento												
197	M	A	AR	B	C2	C3	C4	C5	C6	C7	C8	C9	VNC	71,794	ENE	FEB	MAR	ABR	MAY	JUN	JUL	AGO	SEP	OCT	NOV	DIC
	0.0	58.3	0.0	12.9	5.9	7.6	0.2	10.6	1.0	0.1	0.0	3.3	0.1		9.0	8.4	6.8	9.7	7.1	7.6	9.2	8.5	7.1	7.7	8.2	10.7
062-02	Carretera: Tepic-Mazatlán Movimiento: Rosa Morada-Escuinapa	MEX-015D	Caseta: Acaponeta Km: 73.400	COORDENADAS GEOGRÁFICAS Lat: 22.453844 Long: -105.424652	U T M X: 456,307.577 Y: 2,483,124.354	Sentido: 0																				
TDPA	Clasificación Vehicular en Por ciento												VTA	Volumen de Tránsito Mensual en Por ciento												
4,224	M	A	AR	B	C2	C3	C4	C5	C6	C7	C8	C9	VNC	1,541,632	ENE	FEB	MAR	ABR	MAY	JUN	JUL	AGO	SEP	OCT	NOV	DIC
	0.3	36.6	0.6	7.0	3.2	6.3	1.0	26.1	2.5	0.5	0.1	14.5	1.3		8.7	7.3	8.2	8.8	7.9	7.6	9.2	8.5	7.1	7.7	8.2	10.8

Nota: Los datos que se presentan, se estimaron a partir de los volúmenes de tránsito registrados en las casetas de cobro de las autopistas en el período enero-agosto de 2018 y la variación estacional del año anterior

VOLÚMENES DE TRÁNSITO 2018
CASSETAS DE COBRO DE LAS AUTOPISTAS Y PUENTES DE CUOTA

062-03	Carretera: Tepic-Mazatlán Movimiento: Rosa Morada-Acaponeta	MEX-015D	Caseta: Acaponeta Km: 73.400	COORDENADAS GEOGRÁFICAS Lat: 22.454102 Long: -105.418692	U T M X: 456,920.918 Y: 2,483,151.178	Sentido: 0																				
TDPA	Clasificación Vehicular en Por ciento												VTA	Volumen de Tránsito Mensual en Por ciento												
685	M	A	AR	B	C2	C3	C4	C5	C6	C7	C8	C9	VNC	249,957	ENE	FEB	MAR	ABR	MAY	JUN	JUL	AGO	SEP	OCT	NOV	DIC
	0.6	49.9	0.4	8.5	4.0	6.1	0.6	7.5	1.4	0.3	0.1	2.5	18.1		6.3	4.8	7.8	10.8	11.3	7.6	9.2	8.5	7.1	7.7	8.2	10.7
063-01	Carretera: Tepic-Mazatlán Movimiento: Escuinapa-Villa Unión	MEX-015D	Caseta: Rosario Km: 199.486	COORDENADAS GEOGRÁFICAS Lat: 22.984690 Long: -105.878103	U T M X: 409,998.052 Y: 2,542,094.253	Sentido: 0																				
TDPA	Clasificación Vehicular en Por ciento												VTA	Volumen de Tránsito Mensual en Por ciento												
5,064	M	A	AR	B	C2	C3	C4	C5	C6	C7	C8	C9	VNC	1,848,295	ENE	FEB	MAR	ABR	MAY	JUN	JUL	AGO	SEP	OCT	NOV	DIC
	0.7	34.8	0.6	7.0	3.4	5.4	1.1	29.1	3.6	0.6	0.1	11.8	1.8		9.0	7.6	8.6	8.2	7.5	7.6	9.2	8.5	7.1	7.7	8.2	10.8
063-02	Carretera: Tepic-Mazatlán Movimiento: Escuinapa-Rosario	MEX-015D	Caseta: Rosario Km: 199.486	COORDENADAS GEOGRÁFICAS Lat: 22.985166 Long: -105.875302	U T M X: 410,285.432 Y: 2,542,145.213	Sentido: 0																				
TDPA	Clasificación Vehicular en Por ciento												VTA	Volumen de Tránsito Mensual en Por ciento												
130	M	A	AR	B	C2	C3	C4	C5	C6	C7	C8	C9	VNC	47,290	ENE	FEB	MAR	ABR	MAY	JUN	JUL	AGO	SEP	OCT	NOV	DIC
	1.6	58.9	0.6	11.7	8.0	13.8	0.6	3.5	1.1	0.0	0.0	0.2	0.0		9.4	7.2	8.4	8.8	7.1	7.6	9.2	8.5	7.1	7.7	8.2	10.8
063-03	Carretera: Tepic-Mazatlán Movimiento: Rosario-Villa Unión	MEX-015D	Caseta: Rosario Km: 199.486	COORDENADAS GEOGRÁFICAS Lat: 22.985111 Long: -105.875259	U T M X: 410,289.793 Y: 2,542,139.153	Sentido: 0																				
TDPA	Clasificación Vehicular en Por ciento												VTA	Volumen de Tránsito Mensual en Por ciento												
894	M	A	AR	B	C2	C3	C4	C5	C6	C7	C8	C9	VNC	326,222	ENE	FEB	MAR	ABR	MAY	JUN	JUL	AGO	SEP	OCT	NOV	DIC
	0.6	57.6	0.4	21.4	3.2	3.7	0.3	2.4	0.5	0.0	0.0	0.1	9.8		8.8	7.3	8.2	8.2	8.4	7.6	9.2	8.5	7.1	7.7	8.2	10.8
064	Carretera: El Sueco-Cd. Juárez Movimiento: El Sueco-Villa Ahumada	MEX-045	Caseta: Villa Ahumada Km: 219.000	COORDENADAS GEOGRÁFICAS Lat: 30.437059 Long: -106.521897	U T M X: 353,855.600 Y: 3,368,200.037	Sentido: 0																				
TDPA	Clasificación Vehicular en Por ciento												VTA	Volumen de Tránsito Mensual en Por ciento												
6,328	M	A	AR	B	C2	C3	C4	C5	C6	C7	C8	C9	VNC	2,309,546	ENE	FEB	MAR	ABR	MAY	JUN	JUL	AGO	SEP	OCT	NOV	DIC
	0.0	67.4	0.0	5.0	2.8	2.6	0.7	18.6	0.8	0.4	0.0	1.7	0.0		8.2	6.4	8.0	7.8	7.8	7.5	9.8	9.0	7.7	7.9	8.6	11.3
065	Carretera: Constituyentes-La Marquesa Movimiento: Constituyentes-Santa Fe	MEX-015D	Caseta: Santa Fe Km: 17.626	COORDENADAS GEOGRÁFICAS Lat: 19.363370 Long: -99.267326	U T M X: 471,925.524 Y: 2,141,056.104	Sentido: 0																				
TDPA	Clasificación Vehicular en Por ciento												VTA	Volumen de Tránsito Mensual en Por ciento												
25,722	M	A	AR	B	C2	C3	C4	C5	C6	C7	C8	C9	VNC	9,388,473	ENE	FEB	MAR	ABR	MAY	JUN	JUL	AGO	SEP	OCT	NOV	DIC
	1.0	99.0	0.0	0.0	0.0	0.0	0.0	0.0	0.0	0.0	0.0	0.0	0.0		8.2	7.8	7.6	8.0	8.4	8.2	8.2	8.5	8.5	9.0	8.8	8.8

Nota: Los datos que se presentan, se estimaron a partir de los volúmenes de tránsito registrados en las casetas de cobro de las autopistas en el período enero-agosto de 2018 y la variación estacional del año anterior

VOLUMENES DE TRÁNSITO 2018
CASSETAS DE COBRO DE LAS AUTOPISTAS Y PUENTES DE CUOTA

066	Carretera: Constituyentes-La Marquesa												Caseta: Contadero	COORDENADAS												
	Movimiento: Constituyentes-Contadero												MEX-015D	Km: 23.430	GEOGRÁFICAS						U T M					
															Lat: 19.335797						X: 467,330.289					
															Long: -99.311029						Y: 2,138,012.653					
	Sentido: 0																									
TDPA	Clasificación Vehicular en Por ciento												VTA	Volumen de Tránsito Mensual en Por ciento												
3,531	M	A	AR	B	C2	C3	C4	C5	C6	C7	C8	C9	VNC	1,288,889	ENE	FEB	MAR	ABR	MAY	JUN	JUL	AGO	SEP	OCT	NOV	DIC
	0.5	91.8	0.0	2.4	1.9	1.8	0.1	0.3	0.0	0.0	0.0	0.0	1.2		7.8	8.0	9.1	6.8	8.9	8.8	7.6	8.8	8.2	9.4	8.9	7.7
067-01	Carretera: Constituyentes-La Marquesa												Caseta: La Venta	COORDENADAS												
	Movimiento: Constituyentes-La Marquesa												MEX-015D	Km: 24.000	GEOGRÁFICAS						U T M					
															Lat: 19.332816						X: 466,986.047					
															Long: -99.314301						Y: 2,137,683.472					
	Sentido: 0																									
TDPA	Clasificación Vehicular en Por ciento												VTA	Volumen de Tránsito Mensual en Por ciento												
50,759	M	A	AR	B	C2	C3	C4	C5	C6	C7	C8	C9	VNC	18,527,182	ENE	FEB	MAR	ABR	MAY	JUN	JUL	AGO	SEP	OCT	NOV	DIC
	0.6	88.7	0.1	6.1	0.0	2.2	0.7	0.1	0.9	0.1	0.0	0.0	0.5		7.6	7.4	8.5	8.0	8.4	8.2	8.2	8.5	8.5	9.0	8.8	8.9
067-02	Carretera: Constituyentes-La Marquesa												Caseta: La Venta	COORDENADAS												
	Movimiento: Constituyentes-La Venta												MEX-015D	Km: 24.000	GEOGRÁFICAS						U T M					
															Lat: 19.333648						X: 467,040.687					
															Long: -99.313782						Y: 2,137,775.426					
	Sentido: 0																									
TDPA	Clasificación Vehicular en Por ciento												VTA	Volumen de Tránsito Mensual en Por ciento												
4,242	M	A	AR	B	C2	C3	C4	C5	C6	C7	C8	C9	VNC	1,548,274	ENE	FEB	MAR	ABR	MAY	JUN	JUL	AGO	SEP	OCT	NOV	DIC
	0.4	92.8	0.0	1.3	2.1	1.8	0.1	0.4	0.0	0.0	0.0	0.0	1.1		7.7	7.7	8.8	7.3	8.3	8.1	8.3	8.4	8.4	8.9	8.9	9.2
067-03	Carretera: Constituyentes-La Marquesa												Caseta: La Venta	COORDENADAS												
	Movimiento: La Venta-La Marquesa												MEX-015D	Km: 24.000	GEOGRÁFICAS						U T M					
															Lat: 19.331739						X: 466,899.571					
															Long: -99.315122						Y: 2,137,564.389					
	Sentido: 0																									
TDPA	Clasificación Vehicular en Por ciento												VTA	Volumen de Tránsito Mensual en Por ciento												
22,347	M	A	AR	B	C2	C3	C4	C5	C6	C7	C8	C9	VNC	8,156,768	ENE	FEB	MAR	ABR	MAY	JUN	JUL	AGO	SEP	OCT	NOV	DIC
	0.6	79.2	0.1	2.3	4.4	2.6	0.2	6.4	0.6	0.1	0.0	1.9	1.6		7.6	7.4	8.4	8.1	8.3	8.1	8.3	8.4	8.4	8.9	8.9	9.2
068	Carretera: Cuernavaca-Acapulco												Caseta: Central de Abastos	COORDENADAS												
	Movimiento: Cuernavaca-Central de Abastos												MEX-095D	Km: 102.000	GEOGRÁFICAS						U T M					
															Lat: 18.838355						X: 477,084.837					
															Long: -99.217512						Y: 2,082,955.946					
	Sentido: 0																									
TDPA	Clasificación Vehicular en Por ciento												VTA	Volumen de Tránsito Mensual en Por ciento												
20,441	M	A	AR	B	C2	C3	C4	C5	C6	C7	C8	C9	VNC	7,460,830	ENE	FEB	MAR	ABR	MAY	JUN	JUL	AGO	SEP	OCT	NOV	DIC
	3.4	93.1	0.0	0.9	1.4	0.6	0.1	0.3	0.1	0.0	0.0	0.1	0.0		8.1	8.9	8.1	7.4	7.8	6.8	7.0	9.4	6.6	9.2	9.2	11.5
069	Carretera: Cuernavaca-Acapulco												Caseta: Aeropuerto	COORDENADAS												
	Movimiento: Cuernavaca-Aereopuerto												MEX-095D	Km: 104.850	GEOGRÁFICAS						U T M					
															Lat: 18.802317						X: 476,683.831					
															Long: -99.221271						Y: 2,078,969.041					
	Sentido: 0																									
TDPA	Clasificación Vehicular en Por ciento												VTA	Volumen de Tránsito Mensual en Por ciento												
18,646	M	A	AR	B	C2	C3	C4	C5	C6	C7	C8	C9	VNC	6,805,620	ENE	FEB	MAR	ABR	MAY	JUN	JUL	AGO	SEP	OCT	NOV	DIC
	3.8	91.1	0.0	1.5	1.2	0.6	0.1	0.6	0.8	0.0	0.0	0.3	0.0		7.6	7.0	11.8	7.5	7.6	7.4	7.8	7.3	4.9	8.7	10.4	12.0

Nota: Los datos que se presentan, se estimaron a partir de los volúmenes de tránsito registrados en las casetas de cobro de las autopistas en el período enero-agosto de 2018 y la variación estacional del año anterior

VOLUMENES DE TRÁNSITO 2018
CASSETAS DE COBRO DE LAS AUTOPISTAS Y PUENTES DE CUOTA

070	Carretera: Cuernavaca-Acapulco												Caseta: Xochitepec	COORDENADAS												
	Movimiento: Cuernavaca-Xochitepec												MEX-095D	Km: 107.900	GEOGRÁFICAS						U T M					
															Lat: 18.774989						X: 476,253.309					
															Long: -99.225320						Y: 2,075,945.833					
	Clasificación Vehicular en Por ciento												VTA	Volumen de Tránsito Mensual en Por ciento												
3,589	M	A	AR	B	C2	C3	C4	C5	C6	C7	C8	C9	VNC	1,309,880	ENE	FEB	MAR	ABR	MAY	JUN	JUL	AGO	SEP	OCT	NOV	DIC
	1.7	92.1	0.0	1.7	3.3	1.2	0.0	0.0	0.0	0.0	0.0	0.0	0.0		8.1	7.6	8.8	8.7	9.2	8.7	9.0	8.3	5.8	6.8	7.9	11.1
071	Carretera: Cuernavaca-Acapulco												Caseta: Ing. Francisco Velasco Durán	COORDENADAS												
	Movimiento: Cuernavaca-Puente de Ixtla												MEX-095D	Km: 123.000	GEOGRÁFICAS						U T M					
															Lat: 18.698498						X: 470,685.149					
															Long: -99.278028						Y: 2,067,490.219					
	Clasificación Vehicular en Por ciento												VTA	Volumen de Tránsito Mensual en Por ciento												
15,389	M	A	AR	B	C2	C3	C4	C5	C6	C7	C8	C9	VNC	5,617,029	ENE	FEB	MAR	ABR	MAY	JUN	JUL	AGO	SEP	OCT	NOV	DIC
	1.2	81.1	0.0	6.6	2.5	3.1	0.4	2.6	0.9	0.1	0.0	1.5	0.0		9.3	7.6	10.1	9.3	8.2	7.3	10.3	8.7	4.5	6.9	7.5	10.3
072-01	Carretera: Cuernavaca-Acapulco												Caseta: Alpuyeca	COORDENADAS												
	Movimiento: Cuernavaca-Alpuyeca												MEX-095D	Km: 123.000	GEOGRÁFICAS						U T M					
															Lat: 18.723832						X: 472,566.816					
															Long: -99.260221						Y: 2,070,290.524					
	Clasificación Vehicular en Por ciento												VTA	Volumen de Tránsito Mensual en Por ciento												
5,421	M	A	AR	B	C2	C3	C4	C5	C6	C7	C8	C9	VNC	1,978,588	ENE	FEB	MAR	ABR	MAY	JUN	JUL	AGO	SEP	OCT	NOV	DIC
	1.3	80.5	0.0	10.2	2.8	2.0	0.3	1.2	1.3	0.0	0.0	0.4	0.0		8.2	7.2	8.3	9.3	8.4	7.5	7.9	7.3	4.9	8.7	10.4	11.9
072-02	Carretera: Cuernavaca-Acapulco												Caseta: Alpuyeca	COORDENADAS												
	Movimiento: Alpuyeca-Puente de Ixtla												MEX-095D	Km: 123.000	GEOGRÁFICAS						U T M					
															Lat: 18.722429						X: 472,596.867					
															Long: -99.259934						Y: 2,070,135.211					
	Clasificación Vehicular en Por ciento												VTA	Volumen de Tránsito Mensual en Por ciento												
113	M	A	AR	B	C2	C3	C4	C5	C6	C7	C8	C9	VNC	41,150	ENE	FEB	MAR	ABR	MAY	JUN	JUL	AGO	SEP	OCT	NOV	DIC
	1.0	90.8	0.0	0.8	2.4	3.4	0.6	0.6	0.3	0.1	0.0	0.0	0.0		8.1	8.0	12.5	8.8	6.1	6.1	7.3	7.1	4.9	8.7	10.4	12.0
073-01	Carretera: Cuernavaca-Acapulco												Caseta: Paso Morelos	COORDENADAS												
	Movimiento: Puente de Ixtla-Chilpancingo												MEX-095D	Km: 187.000	GEOGRÁFICAS						U T M					
															Lat: 18.231462						X: 477,222.220					
															Long: -99.215446						Y: 2,015,807.304					
	Clasificación Vehicular en Por ciento												VTA	Volumen de Tránsito Mensual en Por ciento												
8,499	M	A	AR	B	C2	C3	C4	C5	C6	C7	C8	C9	VNC	3,101,959	ENE	FEB	MAR	ABR	MAY	JUN	JUL	AGO	SEP	OCT	NOV	DIC
	0.9	81.7	0.0	6.7	2.3	2.0	0.4	3.0	0.7	0.2	0.0	2.1	0.0		10.1	7.2	10.3	9.4	7.8	6.4	10.6	8.4	4.9	5.9	7.5	11.5
073-02	Carretera: Cuernavaca-Acapulco												Caseta: Paso Morelos	COORDENADAS												
	Movimiento: Puente de Ixtla-Paso Morelos												MEX-095D	Km: 187.000	GEOGRÁFICAS						U T M					
															Lat: 18.231509						X: 477,202.846					
															Long: -99.215629						Y: 2,015,812.526					
	Clasificación Vehicular en Por ciento												VTA	Volumen de Tránsito Mensual en Por ciento												
253	M	A	AR	B	C2	C3	C4	C5	C6	C7	C8	C9	VNC	92,477	ENE	FEB	MAR	ABR	MAY	JUN	JUL	AGO	SEP	OCT	NOV	DIC
	1.3	90.2	0.0	1.1	5.6	1.1	0.1	0.3	0.3	0.0	0.0	0.0	0.0		8.6	7.3	8.3	7.3	8.0	7.4	8.2	9.8	8.6	8.8	8.3	9.4

Nota: Los datos que se presentan, se estimaron a partir de los volúmenes de tránsito registrados en las casetas de cobro de las autopistas en el período enero-agosto de 2018 y la variación estacional del año anterior

VOLUMENES DE TRÁNSITO 2018
CASSETAS DE COBRO DE LAS AUTOPISTAS Y PUENTES DE CUOTA

073-03	Carretera: Cuernavaca-Acapulco Movimiento: Paso Morelos-Chilpancingo	MEX-095D	Caseta: Paso Morelos Km: 187.000	COORDENADAS GEOGRÁFICAS Lat: 18.231451 Long: -99.215331	U T M X: 477,234.324 Y: 2,015,806.072	Sentido: 0																				
TDPA	Clasificación Vehicular en Por ciento												VTA	Volumen de Tránsito Mensual en Por ciento												
342	M	A	AR	B	C2	C3	C4	C5	C6	C7	C8	C9	VNC	124,650	ENE	FEB	MAR	ABR	MAY	JUN	JUL	AGO	SEP	OCT	NOV	DIC
	0.8	89.3	0.0	1.1	3.5	1.9	1.1	0.5	1.7	0.0	0.0	0.1	0.0		9.5	8.5	9.5	8.6	8.7	8.0	9.3	5.2	7.3	8.3	7.6	9.5
074	Carretera: Cuernavaca-Acapulco Movimiento: Chilpancingo-Tierra Colorada	MEX-095D	Caseta: Palo Blanco Km: 285.850	COORDENADAS GEOGRÁFICAS Lat: 17.423983 Long: -99.466911	U T M X: 450,413.164 Y: 1,926,519.623	Sentido: 0																				
TDPA	Clasificación Vehicular en Por ciento												VTA	Volumen de Tránsito Mensual en Por ciento												
10,540	M	A	AR	B	C2	C3	C4	C5	C6	C7	C8	C9	VNC	3,847,164	ENE	FEB	MAR	ABR	MAY	JUN	JUL	AGO	SEP	OCT	NOV	DIC
	0.9	81.6	0.0	6.7	2.5	2.6	0.3	2.9	0.9	0.1	0.0	1.5	0.0		10.0	7.3	10.2	9.4	8.1	6.7	10.4	8.4	5.2	6.3	7.4	10.6
075	Carretera: Cuernavaca-Acapulco Movimiento: Tierra Colorada-Acapulco	MEX-095D	Caseta: La Venta Km: 365.400	COORDENADAS GEOGRÁFICAS Lat: 16.928232 Long: -99.801857	U T M X: 414,612.986 Y: 1,871,789.724	Sentido: 0																				
TDPA	Clasificación Vehicular en Por ciento												VTA	Volumen de Tránsito Mensual en Por ciento												
10,032	M	A	AR	B	C2	C3	C4	C5	C6	C7	C8	C9	VNC	3,661,584	ENE	FEB	MAR	ABR	MAY	JUN	JUL	AGO	SEP	OCT	NOV	DIC
	0.9	81.4	0.0	6.9	2.4	2.5	0.3	3.1	0.8	0.1	0.0	1.6	0.0		10.0	7.5	10.2	9.3	8.0	6.6	10.2	8.2	5.2	6.3	7.5	11.0
076	Carretera: El Sueco-Cd. Juárez (LIBRE) Movimiento: Zaragoza-Ysleta	MEX-045	Caseta: Puente Inter. Zaragoza-Ysleta Km: 0.000	COORDENADAS GEOGRÁFICAS Lat: 31.670809 Long: -106.340673	U T M X: 372,910.649 Y: 3,504,729.064	Sentido: 1																				
TDPA	Clasificación Vehicular en Por ciento												VTA	Volumen de Tránsito Mensual en Por ciento												
7,813	M	A	AR	B	C2	C3	C4	C5	C6	C7	C8	C9	VNC	2,851,917	ENE	FEB	MAR	ABR	MAY	JUN	JUL	AGO	SEP	OCT	NOV	DIC
	0.5	96.6	0.4	0.0	1.0	0.0	0.0	1.5	0.0	0.0	0.0	0.0	0.0		7.9	7.2	8.5	8.3	8.3	8.5	8.8	8.8	8.4	8.7	8.2	8.4
077	Carretera: Guadalajara-Tepic Movimiento: Ent. Ameca-Magdalena	MEX-015D	Caseta: Arenal Km: 10.960	COORDENADAS GEOGRÁFICAS Lat: 20.778775 Long: -103.662396	U T M X: 639,228.908 Y: 2,298,240.972	Sentido: 0																				
TDPA	Clasificación Vehicular en Por ciento												VTA	Volumen de Tránsito Mensual en Por ciento												
12,997	M	A	AR	B	C2	C3	C4	C5	C6	C7	C8	C9	VNC	4,744,057	ENE	FEB	MAR	ABR	MAY	JUN	JUL	AGO	SEP	OCT	NOV	DIC
	0.5	60.5	0.3	8.8	3.4	4.9	0.6	13.5	1.9	0.3	0.1	3.8	1.4		7.5	6.7	7.9	10.4	8.4	8.0	10.1	9.2	7.4	7.9	7.9	8.6
078	Carretera: Guadalajara-Tepic Movimiento: Tequila-Magdalena	MEX-015D	Caseta: Tequila Km: 33.840	COORDENADAS GEOGRÁFICAS Lat: 20.854262 Long: -103.860959	U T M X: 618,499.523 Y: 2,306,437.953	Sentido: 0																				
TDPA	Clasificación Vehicular en Por ciento												VTA	Volumen de Tránsito Mensual en Por ciento												
317	M	A	AR	B	C2	C3	C4	C5	C6	C7	C8	C9	VNC	115,590	ENE	FEB	MAR	ABR	MAY	JUN	JUL	AGO	SEP	OCT	NOV	DIC
	1.6	82.3	0.4	2.6	4.0	1.8	0.1	0.7	0.2	0.0	0.0	0.1	6.2		8.0	6.1	6.8	10.8	8.1	7.6	11.5	10.0	6.4	6.4	8.3	10.0

Nota: Los datos que se presentan, se estimaron a partir de los volúmenes de tránsito registrados en las casetas de cobro de las autopistas en el período enero-agosto de 2018 y la variación estacional del año anterior

VOLUMENES DE TRÁNSITO 2018
CASSETAS DE COBRO DE LAS AUTOPISTAS Y PUENTES DE CUOTA

079	Carretera: Guadalajara-Tepic		Casetta: Plan de Barrancas										COORDENADAS													
	Movimiento: Magdalena-Ixtlán del Río		MEX-015D										Km: 69.337													
													GEOGRÁFICAS				U T M				Sentido: 0					
													Lat: 21.005434				X: 588,955.886									
													Long: -104.144062				Y: 2,322,987.180									
TDPA	Clasificación Vehicular en Por ciento													VTA	Volumen de Tránsito Mensual en Por ciento											
12,660	M	A	AR	B	C2	C3	C4	C5	C6	C7	C8	C9	VNC	4,620,901	ENE	FEB	MAR	ABR	MAY	JUN	JUL	AGO	SEP	OCT	NOV	DIC
	0.5	59.4	0.4	10.7	2.9	4.0	0.6	13.8	2.1	0.3	0.1	3.9	1.3		8.1	6.6	7.7	10.3	8.2	7.9	9.8	9.0	7.0	7.5	8.1	9.8
080	Carretera: Guadalajara-Tepic		Casetta: Tequepexpan										COORDENADAS													
	Movimiento: Ixtlán del Río-Tequepexpan		MEX-015D										Km: 130.364													
													GEOGRÁFICAS				U T M				Sentido: 0					
													Lat: 21.213726				X: 542,275.045									
													Long: -104.592651				Y: 2,345,855.957									
TDPA	Clasificación Vehicular en Por ciento													VTA	Volumen de Tránsito Mensual en Por ciento											
2,186	M	A	AR	B	C2	C3	C4	C5	C6	C7	C8	C9	VNC	797,723	ENE	FEB	MAR	ABR	MAY	JUN	JUL	AGO	SEP	OCT	NOV	DIC
	0.5	81.2	0.5	8.2	2.1	1.6	0.3	3.5	0.4	0.0	0.0	0.6	1.1		13.2	10.3	12.5	6.9	2.1	1.6	13.2	18.9	12.4	3.7	2.4	2.8
081-01	Carretera: Guadalajara-Tepic		Casetta: Santa Ma. Del Oro										COORDENADAS													
	Movimiento: Ixtlán del Río-Tepic		MEX-015D										Km: 145.146													
													GEOGRÁFICAS				U T M				Sentido: 0					
													Lat: 21.328301				X: 534,798.003									
													Long: -104.664437				Y: 2,358,519.420									
TDPA	Clasificación Vehicular en Por ciento													VTA	Volumen de Tránsito Mensual en Por ciento											
5,320	M	A	AR	B	C2	C3	C4	C5	C6	C7	C8	C9	VNC	1,941,933	ENE	FEB	MAR	ABR	MAY	JUN	JUL	AGO	SEP	OCT	NOV	DIC
	0.3	42.3	0.4	11.0	4.6	5.7	0.8	22.4	2.3	0.6	0.2	8.2	1.2		8.6	7.3	8.3	9.1	8.1	7.8	8.7	8.5	7.5	8.1	8.4	9.6
081-02	Carretera: Guadalajara-Tepic		Casetta: Santa Ma. Del Oro										COORDENADAS													
	Movimiento: Ixtlán del Río-Sta. Ma. Del Oro		MEX-015D										Km: 145.146													
													GEOGRÁFICAS				U T M				Sentido: 0					
													Lat: 21.326985				X: 534,756.241									
													Long: -104.664842				Y: 2,358,373.644									
TDPA	Clasificación Vehicular en Por ciento													VTA	Volumen de Tránsito Mensual en Por ciento											
2,653	M	A	AR	B	C2	C3	C4	C5	C6	C7	C8	C9	VNC	968,365	ENE	FEB	MAR	ABR	MAY	JUN	JUL	AGO	SEP	OCT	NOV	DIC
	0.9	74.0	0.8	3.1	3.1	5.9	0.5	6.1	1.4	0.0	0.0	0.9	3.3		8.8	7.2	8.3	9.9	8.0	7.4	9.1	8.4	6.7	7.2	7.9	11.1
081-03	Carretera: Guadalajara-Tepic		Casetta: Santa Ma. Del Oro										COORDENADAS													
	Movimiento: Santa Ma. Del Oro-Tepic		MEX-015D										Km: 145.146													
													GEOGRÁFICAS				U T M				Sentido: 0					
													Lat: 21.327997				X: 534,928.282									
													Long: -104.663181				Y: 2,358,485.952									
TDPA	Clasificación Vehicular en Por ciento													VTA	Volumen de Tránsito Mensual en Por ciento											
786	M	A	AR	B	C2	C3	C4	C5	C6	C7	C8	C9	VNC	286,722	ENE	FEB	MAR	ABR	MAY	JUN	JUL	AGO	SEP	OCT	NOV	DIC
	1.2	87.7	0.4	1.7	2.5	1.7	0.1	0.6	0.2	0.0	0.0	0.1	3.8		8.8	7.2	7.9	9.4	9.2	7.8	9.1	8.2	6.9	7.7	7.7	10.1
082	Carretera: Jiménez-Chihuahua		Casetta: Camargo										COORDENADAS													
	Movimiento: Jiménez-Camargo		MEX-045D										Km: 11.000													
													GEOGRÁFICAS				U T M				Sentido: 0					
													Lat: 27.244960				X: 506,617.728									
													Long: -104.933154				Y: 3,013,569.089									
TDPA	Clasificación Vehicular en Por ciento													VTA	Volumen de Tránsito Mensual en Por ciento											
5,346	M	A	AR	B	C2	C3	C4	C5	C6	C7	C8	C9	VNC	1,951,457	ENE	FEB	MAR	ABR	MAY	JUN	JUL	AGO	SEP	OCT	NOV	DIC
	0.0	41.4	0.0	5.9	4.9	4.2	1.3	31.4	3.6	0.7	0.1	6.5	0.0		8.1	6.5	7.7	7.6	8.3	7.5	9.8	9.4	8.0	8.3	8.4	10.4

Nota: Los datos que se presentan, se estimaron a partir de los volúmenes de tránsito registrados en las casetas de cobro de las autopistas en el período enero-agosto de 2018 y la variación estacional del año anterior

VOLÚMENES DE TRÁNSITO 2018
CASSETAS DE COBRO DE LAS AUTOPISTAS Y PUENTES DE CUOTA

083	Carretera: Jiménez-Chihuahua		Casetta: Altavista		COORDENADAS																					
	Movimiento: Camargo-Conchos		Km: 73.000		GEOGRÁFICAS U T M																					
	MEX-045D				Lat: 27.730871 X: 480,526.615 Sentido: 0																					
					Long: -105.197567 Y: 3,067,405.756																					
TDPA	Clasificación Vehicular en Por ciento												VTA	Volumen de Tránsito Mensual en Por ciento												
6,688	M	A	AR	B	C2	C3	C4	C5	C6	C7	C8	C9	VNC	2,441,030	ENE	FEB	MAR	ABR	MAY	JUN	JUL	AGO	SEP	OCT	NOV	DIC
	0.0	52.4	0.0	5.2	5.5	3.9	1.0	22.9	2.8	0.7	0.1	5.5	0.0		7.3	5.9	7.3	7.1	8.8	7.1	10.6	9.6	8.4	8.7	8.8	10.4
084	Carretera: Jiménez-Chihuahua		Casetta: Saucillo		COORDENADAS																					
	Movimiento: Conchos-Delicias		Km: 116.300		GEOGRÁFICAS U T M																					
	MEX-045D				Lat: 28.046417 X: 467,635.332 Sentido: 0																					
					Long: -105.329309 Y: 3,102,387.924																					
TDPA	Clasificación Vehicular en Por ciento												VTA	Volumen de Tránsito Mensual en Por ciento												
9,404	M	A	AR	B	C2	C3	C4	C5	C6	C7	C8	C9	VNC	3,432,622	ENE	FEB	MAR	ABR	MAY	JUN	JUL	AGO	SEP	OCT	NOV	DIC
	0.0	57.1	0.0	4.0	5.6	3.6	1.0	21.4	2.6	0.5	0.0	4.2	0.0		6.7	5.7	6.8	6.6	8.8	8.7	10.6	9.6	8.4	8.7	8.8	10.6
085	Carretera: Zapotlanejo-Lagos de Moreno		Casetta: Acatic		COORDENADAS																					
	Movimiento: Zapotlanejo-Acatic		Km: 21.000		GEOGRÁFICAS U T M																					
	MEX-080D				Lat: 20.738993 X: 717,654.717 Sentido: 0																					
					Long: -102.909695 Y: 2,294,668.121																					
TDPA	Clasificación Vehicular en Por ciento												VTA	Volumen de Tránsito Mensual en Por ciento												
368	M	A	AR	B	C2	C3	C4	C5	C6	C7	C8	C9	VNC	134,424	ENE	FEB	MAR	ABR	MAY	JUN	JUL	AGO	SEP	OCT	NOV	DIC
	0.6	81.8	0.6	0.5	5.9	4.7	0.4	3.8	1.0	0.0	0.0	0.7	0.0		9.4	8.1	9.3	8.5	8.3	7.9	8.0	7.3	7.1	8.0	8.8	9.3
086-01	Carretera: Zapotlanejo-Lagos de Moreno		Casetta: Tepatitlán		COORDENADAS																					
	Movimiento: Zapotlanejo-Ent. Arandas		Km: 41.512		GEOGRÁFICAS U T M																					
	MEX-080D				Lat: 20.824642 X: 729,477.444 Sentido: 0																					
					Long: -102.794950 Y: 2,304,310.826																					
TDPA	Clasificación Vehicular en Por ciento												VTA	Volumen de Tránsito Mensual en Por ciento												
15,686	M	A	AR	B	C2	C3	C4	C5	C6	C7	C8	C9	VNC	5,725,445	ENE	FEB	MAR	ABR	MAY	JUN	JUL	AGO	SEP	OCT	NOV	DIC
	0.3	55.8	0.3	4.2	4.9	4.2	0.8	17.6	2.4	0.4	0.1	9.0	0.0		8.0	7.3	8.4	8.3	7.9	7.8	9.3	8.9	7.9	8.4	8.7	9.1
086-02	Carretera: Zapotlanejo-Lagos de Moreno		Casetta: Tepatitlán		COORDENADAS																					
	Movimiento: Zapotlanejo-Tepatitlán		Km: 41.512		GEOGRÁFICAS U T M																					
	MEX-080D				Lat: 20.820839 X: 729,581.238 Sentido: 0																					
					Long: -102.794008 Y: 2,303,891.120																					
TDPA	Clasificación Vehicular en Por ciento												VTA	Volumen de Tránsito Mensual en Por ciento												
2,473	M	A	AR	B	C2	C3	C4	C5	C6	C7	C8	C9	VNC	902,792	ENE	FEB	MAR	ABR	MAY	JUN	JUL	AGO	SEP	OCT	NOV	DIC
	0.4	80.9	0.2	6.5	4.2	2.6	0.3	2.5	1.1	0.1	0.0	1.2	0.0		8.0	7.5	8.1	8.7	8.2	8.0	8.6	8.5	8.5	8.4	8.7	8.8
086-03	Carretera: Zapotlanejo-Lagos de Moreno		Casetta: Tepatitlán		COORDENADAS																					
	Movimiento: Tepatitlán-Ent. Arandas		Km: 41.512		GEOGRÁFICAS U T M																					
	MEX-080D				Lat: 20.820923 X: 729,594.791 Sentido: 0																					
					Long: -102.793877 Y: 2,303,900.587																					
TDPA	Clasificación Vehicular en Por ciento												VTA	Volumen de Tránsito Mensual en Por ciento												
922	M	A	AR	B	C2	C3	C4	C5	C6	C7	C8	C9	VNC	336,569	ENE	FEB	MAR	ABR	MAY	JUN	JUL	AGO	SEP	OCT	NOV	DIC
	0.2	45.3	0.3	2.4	5.5	13.0	1.6	19.8	8.9	0.1	0.1	2.8	0.0		9.3	8.1	9.3	9.1	8.2	7.5	8.3	8.2	7.6	8.2	8.3	7.9

Nota: Los datos que se presentan, se estimaron a partir de los volúmenes de tránsito registrados en las casetas de cobro de las autopistas en el período enero-agosto de 2018 y la variación estacional del año anterior

VOLUMENES DE TRÁNSITO 2018
CASSETAS DE COBRO DE LAS AUTOPISTAS Y PUENTES DE CUOTA

087	Carretera: Zapotlanejo-Lagos de Moreno												Casetas: San Miguel el Alto		COORDENADAS											
	Movimiento: Ent. Arandas-San Miguel el Alto												MEX-080D		Km: 75.300		GEOGRÁFICAS					U T M				
																	Lat: 21.031053					X: 754,158.555				
																	Long: -102.554543					Y: 2,327,531.696				
																	Sentido: 0									
TDPA	Clasificación Vehicular en Por ciento												VTA	Volumen de Tránsito Mensual en Por ciento												
813	M	A	AR	B	C2	C3	C4	C5	C6	C7	C8	C9	VNC	296,620	ENE	FEB	MAR	ABR	MAY	JUN	JUL	AGO	SEP	OCT	NOV	DIC
	0.3	84.2	0.5	1.2	4.0	3.9	0.5	2.8	1.1	0.0	0.0	1.5	0.0		8.4	7.4	8.3	8.0	7.9	7.6	8.8	8.5	8.5	8.6	8.7	9.3
088-01	Carretera: Zapotlanejo-Lagos de Moreno												Casetas: Jalostotitlán		COORDENADAS											
	Movimiento: Ent. Arandas-Desperdicio												MEX-080D		Km: 90.800		GEOGRÁFICAS					U T M				
																	Lat: 21.117508					X: 764,036.956				
																	Long: -102.458071					Y: 2,337,263.850				
																	Sentido: 0									
TDPA	Clasificación Vehicular en Por ciento												VTA	Volumen de Tránsito Mensual en Por ciento												
14,642	M	A	AR	B	C2	C3	C4	C5	C6	C7	C8	C9	VNC	5,344,179	ENE	FEB	MAR	ABR	MAY	JUN	JUL	AGO	SEP	OCT	NOV	DIC
	0.3	51.8	0.3	4.5	5.0	5.0	0.8	19.3	2.7	0.4	0.1	9.8	0.0		7.9	7.4	8.5	8.4	8.0	7.7	9.3	8.9	7.8	8.3	8.7	9.1
088-02	Carretera: Zapotlanejo-Lagos de Moreno												Casetas: Jalostotitlán		COORDENADAS											
	Movimiento: Ent. Arandas-Jalostotitlán												MEX-080D		Km: 90.800		GEOGRÁFICAS					U T M				
																	Lat: 21.117444					X: 764,049.822				
																	Long: -102.457948					Y: 2,337,256.899				
																	Sentido: 0									
TDPA	Clasificación Vehicular en Por ciento												VTA	Volumen de Tránsito Mensual en Por ciento												
431	M	A	AR	B	C2	C3	C4	C5	C6	C7	C8	C9	VNC	157,432	ENE	FEB	MAR	ABR	MAY	JUN	JUL	AGO	SEP	OCT	NOV	DIC
	0.3	84.0	0.3	2.9	5.5	2.3	0.7	1.9	0.7	0.0	0.0	1.4	0.0		9.1	7.5	7.9	8.5	8.0	7.8	9.4	9.3	7.3	7.9	8.2	9.1
088-03	Carretera: Zapotlanejo-Lagos de Moreno												Casetas: Jalostotitlán		COORDENADAS											
	Movimiento: El Desperdicio-Jalostotitlán												MEX-080D		Km: 90.800		GEOGRÁFICAS					U T M				
																	Lat: 21.120209					X: 764,291.561				
																	Long: -102.455575					Y: 2,337,567.096				
																	Sentido: 0									
TDPA	Clasificación Vehicular en Por ciento												VTA	Volumen de Tránsito Mensual en Por ciento												
996	M	A	AR	B	C2	C3	C4	C5	C6	C7	C8	C9	VNC	363,411	ENE	FEB	MAR	ABR	MAY	JUN	JUL	AGO	SEP	OCT	NOV	DIC
	0.5	72.6	0.6	8.8	3.9	7.2	0.7	2.5	2.0	0.1	0.0	1.1	0.0		8.9	9.2	9.2	8.3	7.5	6.5	8.5	8.8	7.7	7.6	7.8	10.0
089	Carretera: Zapotlanejo-Lagos de Moreno												Casetas: San Juan de los Lagos		COORDENADAS											
	Movimiento: Ent. San Juan de los Lagos-El Desperdicio												MEX-080D		Km: 110.520		GEOGRÁFICAS					U T M				
																	Lat: 21.225685					X: 778,843.659				
																	Long: -102.313646					Y: 2,349,493.006				
																	Sentido: 0									
TDPA	Clasificación Vehicular en Por ciento												VTA	Volumen de Tránsito Mensual en Por ciento												
700	M	A	AR	B	C2	C3	C4	C5	C6	C7	C8	C9	VNC	255,381	ENE	FEB	MAR	ABR	MAY	JUN	JUL	AGO	SEP	OCT	NOV	DIC
	0.7	75.8	0.3	17.6	1.6	1.7	0.1	1.0	0.9	0.0	0.0	0.3	0.0		11.4	7.9	9.8	7.1	6.4	6.5	9.2	9.2	5.8	6.3	7.8	12.6
090-01	Carretera: Monterrey-Nuevo Laredo												Casetas: Agualeguas		COORDENADAS											
	Movimiento: Agualeguas-Paras												MEX-085D		Km: 79.700		GEOGRÁFICAS					U T M				
																	Lat: 26.342367					X: 393,198.972				
																	Long: -100.070265					Y: 2,914,042.402				
																	Sentido: 0									
TDPA	Clasificación Vehicular en Por ciento												VTA	Volumen de Tránsito Mensual en Por ciento												
7	M	A	AR	B	C2	C3	C4	C5	C6	C7	C8	C9	VNC	2,555	ENE	FEB	MAR	ABR	MAY	JUN	JUL	AGO	SEP	OCT	NOV	DIC
	0.3	84.8	0.0	1.6	3.4	2.0	0.9	6.8	0.0	0.0	0.0	0.2	0.0		6.0	3.5	11.8	3.5	8.1	6.5	11.3	5.8	9.5	4.9	19.1	10.0

Nota: Los datos que se presentan, se estimaron a partir de los volúmenes de tránsito registrados en las casetas de cobro de las autopistas en el período enero-agosto de 2018 y la variación estacional del año anterior

VOLUMENES DE TRÁNSITO 2018
CASSETAS DE COBRO DE LAS AUTOPISTAS Y PUENTES DE CUOTA

090-02	Carretera: Monterrey-Nuevo Laredo Movimiento: Monterrey-Agualeguas	MEX-085D	Caseta: Agualeguas Km: 79.700	COORDENADAS GEOGRÁFICAS Lat: 26.340311 Long: -100.070501	U T M X: 393,173.561 Y: 2,913,814.817	Sentido: 0																				
TDPA	Clasificación Vehicular en Por ciento												VTA	Volumen de Tránsito Mensual en Por ciento												
503	M	A	AR	B	C2	C3	C4	C5	C6	C7	C8	C9	VNC	183,566	ENE	FEB	MAR	ABR	MAY	JUN	JUL	AGO	SEP	OCT	NOV	DIC
	0.4	52.6	0.0	3.1	2.2	3.1	0.3	33.2	1.0	0.4	0.1	3.6	0.0		8.0	7.6	10.4	9.1	8.7	7.6	8.1	8.5	8.0	8.2	7.8	8.0
091-01	Carretera: Monterrey-Nuevo Laredo Movimiento: Monterrey-La Gloria	MEX-085D	Caseta: Sabinas Km: 100.000	COORDENADAS GEOGRÁFICAS Lat: 26.512100 Long: -100.007195	U T M X: 399,640.182 Y: 2,932,791.481	Sentido: 0																				
TDPA	Clasificación Vehicular en Por ciento												VTA	Volumen de Tránsito Mensual en Por ciento												
13,002	M	A	AR	B	C2	C3	C4	C5	C6	C7	C8	C9	VNC	4,745,549	ENE	FEB	MAR	ABR	MAY	JUN	JUL	AGO	SEP	OCT	NOV	DIC
	0.1	39.2	0.0	3.9	2.9	0.9	0.1	49.3	1.5	0.5	0.1	1.5	0.0		8.5	7.2	8.6	7.5	7.9	7.8	8.9	9.0	7.4	8.2	8.7	10.3
091-02	Carretera: Monterrey-Nuevo Laredo Movimiento: Sabinas-La Gloria	MEX-085D	Caseta: Sabinas Km: 100.000	COORDENADAS GEOGRÁFICAS Lat: 26.508593 Long: -100.009154	U T M X: 399,441.905 Y: 2,932,404.561	Sentido: 0																				
TDPA	Clasificación Vehicular en Por ciento												VTA	Volumen de Tránsito Mensual en Por ciento												
19	M	A	AR	B	C2	C3	C4	C5	C6	C7	C8	C9	VNC	6,756	ENE	FEB	MAR	ABR	MAY	JUN	JUL	AGO	SEP	OCT	NOV	DIC
	0.6	88.0	0.0	0.6	7.3	0.8	0.3	2.3	0.1	0.0	0.0	0.0	0.0		7.3	5.5	8.9	5.4	8.1	7.0	9.8	9.0	9.3	6.6	12.8	10.3
092	Carretera: Monterrey-Nuevo Laredo Movimiento: Monterrey-Sabinas	MEX-085D	Caseta: Sabinas Parás Km: 100.000	COORDENADAS GEOGRÁFICAS Lat: 26.508374 Long: -100.008136	U T M X: 399,543.131 Y: 2,932,379.529	Sentido: 0																				
TDPA	Clasificación Vehicular en Por ciento												VTA	Volumen de Tránsito Mensual en Por ciento												
40	M	A	AR	B	C2	C3	C4	C5	C6	C7	C8	C9	VNC	14,473	ENE	FEB	MAR	ABR	MAY	JUN	JUL	AGO	SEP	OCT	NOV	DIC
	0.7	54.9	0.0	1.3	4.1	3.7	0.4	17.9	1.1	0.3	0.0	15.6	0.0		9.8	6.6	10.5	7.8	7.0	8.7	8.5	8.6	6.6	8.5	9.0	8.4
093	Carretera: Monterrey-Nuevo Laredo Movimiento: Vallecillos-La Gloria	MEX-085D	Caseta: Vallecillos Km: 115.550	COORDENADAS GEOGRÁFICAS Lat: 26.643179 Long: -99.943466	U T M X: 406,097.626 Y: 2,947,261.804	Sentido: 0																				
TDPA	Clasificación Vehicular en Por ciento												VTA	Volumen de Tránsito Mensual en Por ciento												
16	M	A	AR	B	C2	C3	C4	C5	C6	C7	C8	C9	VNC	5,696	ENE	FEB	MAR	ABR	MAY	JUN	JUL	AGO	SEP	OCT	NOV	DIC
	0.0	87.7	0.0	1.9	7.4	0.8	0.5	1.5	0.0	0.1	0.0	0.1	0.0		5.2	5.3	7.3	9.6	6.7	7.2	13.6	5.2	10.8	6.4	9.2	13.5
094	Carretera: Monterrey-Colombia (LIBRE) Movimiento: Colombia-Dolores	NL-001	Caseta: Puente Inter. Solidaridad en Colombia Km: 0.000	COORDENADAS GEOGRÁFICAS Lat: 27.697352 Long: -99.747859	U T M X: 426,263.003 Y: 3,063,900.878	Sentido: 1																				
TDPA	Clasificación Vehicular en Por ciento												VTA	Volumen de Tránsito Mensual en Por ciento												
2,182	M	A	AR	B	C2	C3	C4	C5	C6	C7	C8	C9	VNC	796,501	ENE	FEB	MAR	ABR	MAY	JUN	JUL	AGO	SEP	OCT	NOV	DIC
	0.2	88.4	0.9	0.0	1.1	1.8	0.1	7.4	0.1	0.0	0.0	0.0	0.0		8.5	6.9	8.6	7.7	6.8	6.4	13.6	10.9	6.1	7.8	8.1	8.6

Nota: Los datos que se presentan, se estimaron a partir de los volúmenes de tránsito registrados en las casetas de cobro de las autopistas en el período enero-agosto de 2018 y la variación estacional del año anterior

VOLUMENES DE TRÁNSITO 2018
CASSETAS DE COBRO DE LAS AUTOPISTAS Y PUENTES DE CUOTA

095	Carretera: Libramiento Poniente de Tampico												Caseta: Tampico	COORDENADAS												
	Movimiento: Cd. Valles-Altamira												MEX-184D	Km: 5.102	GEOGRÁFICAS						U T M					
															Lat: 22.275330						X: 614,004.768					
															Long: -97.893426						Y: 2,463,720.007					
	Sentido: 0																									
TDPA	Clasificación Vehicular en Por ciento												VTA	Volumen de Tránsito Mensual en Por ciento												
6,708	M	A	AR	B	C2	C3	C4	C5	C6	C7	C8	C9	VNC	2,448,517	ENE	FEB	MAR	ABR	MAY	JUN	JUL	AGO	SEP	OCT	NOV	DIC
	1.0	55.6	0.0	2.0	6.2	6.6	0.6	12.7	4.4	0.3	0.2	10.4	0.0		7.0	6.7	7.9	7.6	8.0	7.7	8.3	8.0	7.8	8.8	10.4	11.8
096-01	Carretera: Libramiento Poniente de Tampico												Caseta: Loma Real	COORDENADAS												
	Movimiento: Cd. Valles-Loma Real												MEX-184D	Km: 6.100	GEOGRÁFICAS						U T M					
															Lat: 22.276476						X: 614,018.583					
															Long: -97.893283						Y: 2,463,847.015					
	Sentido: 0																									
TDPA	Clasificación Vehicular en Por ciento												VTA	Volumen de Tránsito Mensual en Por ciento												
2,794	M	A	AR	B	C2	C3	C4	C5	C6	C7	C8	C9	VNC	1,019,816	ENE	FEB	MAR	ABR	MAY	JUN	JUL	AGO	SEP	OCT	NOV	DIC
	2.1	94.8	0.0	0.2	1.8	0.9	0.0	0.2	0.0	0.0	0.0	0.0	0.0		6.5	6.5	7.3	6.9	7.5	7.5	7.7	6.8	8.0	9.3	12.1	13.9
096-02	Carretera: Libramiento Poniente de Tampico												Caseta: Loma Real	COORDENADAS												
	Movimiento: Loma Real-Altamira												MEX-184D	Km: 6.100	GEOGRÁFICAS						U T M					
															Lat: 22.276476						X: 614,018.583					
															Long: -97.893283						Y: 2,463,847.015					
	Sentido: 0																									
TDPA	Clasificación Vehicular en Por ciento												VTA	Volumen de Tránsito Mensual en Por ciento												
2,598	M	A	AR	B	C2	C3	C4	C5	C6	C7	C8	C9	VNC	948,299	ENE	FEB	MAR	ABR	MAY	JUN	JUL	AGO	SEP	OCT	NOV	DIC
	2.1	94.7	0.0	0.2	1.8	0.9	0.0	0.3	0.0	0.0	0.0	0.0	0.0		6.4	6.4	7.1	6.7	7.3	7.1	7.5	8.2	8.0	9.3	12.1	13.9
097	Carretera: Armeria-Manzanillo												Caseta: Cuyutlán	COORDENADAS												
	Movimiento: Armeria-Manzanillo												MEX-200D	Km: 61.400	GEOGRÁFICAS						U T M					
															Lat: 18.927852						X: 596,715.664					
															Long: -104.081512						Y: 2,093,095.963					
	Sentido: 0																									
TDPA	Clasificación Vehicular en Por ciento												VTA	Volumen de Tránsito Mensual en Por ciento												
7,683	M	A	AR	B	C2	C3	C4	C5	C6	C7	C8	C9	VNC	2,804,274	ENE	FEB	MAR	ABR	MAY	JUN	JUL	AGO	SEP	OCT	NOV	DIC
	0.5	62.8	0.2	3.4	0.0	2.5	2.7	0.9	7.0	2.7	0.9	0.3	16.1		8.3	7.2	8.5	9.7	8.1	7.9	9.0	8.6	7.2	7.8	8.3	9.4
098	Carretera: Los Mochis-Cd.Obregón												Caseta: Puente San Miguel	COORDENADAS												
	Movimiento: Los Mochis-Estación Don												MEX-015D	Km: 19.700	GEOGRÁFICAS						U T M					
															Lat: 25.976350						X: 696,856.780					
															Long: -109.033593						Y: 2,874,544.743					
	Sentido: 0																									
TDPA	Clasificación Vehicular en Por ciento												VTA	Volumen de Tránsito Mensual en Por ciento												
8,239	M	A	AR	B	C2	C3	C4	C5	C6	C7	C8	C9	VNC	3,007,299	ENE	FEB	MAR	ABR	MAY	JUN	JUL	AGO	SEP	OCT	NOV	DIC
	0.2	55.4	0.5	5.2	4.8	3.3	0.9	17.8	2.7	0.3	0.1	8.1	0.7		9.7	7.7	8.6	8.5	8.1	7.7	8.6	8.0	7.0	7.8	8.0	10.3
099	Carretera: Los Mochis-Cd.Obregón												Caseta: Estación Don (La Jaula)	COORDENADAS												
	Movimiento: Estación Don-Navojoa												MEX-015D	Km: 129.900	GEOGRÁFICAS						U T M					
															Lat: 26.849735						X: 661,623.498					
															Long: -109.373267						Y: 2,970,828.662					
	Sentido: 0																									
TDPA	Clasificación Vehicular en Por ciento												VTA	Volumen de Tránsito Mensual en Por ciento												
4,598	M	A	AR	B	C2	C3	C4	C5	C6	C7	C8	C9	VNC	1,678,183	ENE	FEB	MAR	ABR	MAY	JUN	JUL	AGO	SEP	OCT	NOV	DIC
	0.2	42.5	0.0	8.1	4.3	3.3	1.2	25.8	2.9	0.3	0.1	11.3	0.0		11.4	8.3	10.4	9.3	8.5	8.1	7.0	6.0	4.9	5.4	8.6	12.1

Nota: Los datos que se presentan, se estimaron a partir de los volúmenes de tránsito registrados en las casetas de cobro de las autopistas en el período enero-agosto de 2018 y la variación estacional del año anterior

VOLUMENES DE TRÁNSITO 2018
CASSETAS DE COBRO DE LAS AUTOPISTAS Y PUENTES DE CUOTA

100	Carretera: Los Mochis-Cd.Obregón Movimiento: Navojoa-Cd. Obregón	MEX-015D	Caseta: Fundación Km: 195.500	COORDENADAS GEOGRÁFICAS Lat: 27.320494 Long: -109.719697	U T M X: 626,669.573 Y: 3,022,583.356	Sentido: 0																				
TDPA	Clasificación Vehicular en Por ciento												VTA	Volumen de Tránsito Mensual en Por ciento												
5,803	M	A	AR	B	C2	C3	C4	C5	C6	C7	C8	C9	VNC	2,117,969	ENE	FEB	MAR	ABR	MAY	JUN	JUL	AGO	SEP	OCT	NOV	DIC
	0.3	50.8	0.0	7.6	4.1	3.0	1.0	21.2	2.3	0.3	0.1	9.3	0.0		11.4	8.3	10.0	9.5	8.6	8.4	6.6	5.7	4.9	5.4	9.0	12.2
101	Carretera: Cd. Obregón-Hermosillo Movimiento: Cd.Obregón-Ent.Libramiento Guaymas	MEX-015D-015	Caseta: Esperanza Km: 10.700	COORDENADAS GEOGRÁFICAS Lat: 27.603754 Long: -109.939057	U T M X: 604,697.076 Y: 3,053,758.656	Sentido: 0																				
TDPA	Clasificación Vehicular en Por ciento												VTA	Volumen de Tránsito Mensual en Por ciento												
3,987	M	A	AR	B	C2	C3	C4	C5	C6	C7	C8	C9	VNC	1,455,308	ENE	FEB	MAR	ABR	MAY	JUN	JUL	AGO	SEP	OCT	NOV	DIC
	0.2	41.9	0.0	8.6	4.6	3.4	1.0	26.2	2.5	0.2	0.1	11.3	0.0		12.8	10.2	12.1	10.5	9.2	9.9	7.4	6.7	5.9	6.5	6.0	2.8
102	Carretera: Cd. Obregón-Hermosillo Movimiento: Libramiento de Guaymas	MEX-015D-015	Caseta: Guaymas Km: 20.000	COORDENADAS GEOGRÁFICAS Lat: 28.036447 Long: -110.924141	U T M X: 507,456.178 Y: 3,101,242.122	Sentido: 0																				
TDPA	Clasificación Vehicular en Por ciento												VTA	Volumen de Tránsito Mensual en Por ciento												
5,909	M	A	AR	B	C2	C3	C4	C5	C6	C7	C8	C9	VNC	2,156,622	ENE	FEB	MAR	ABR	MAY	JUN	JUL	AGO	SEP	OCT	NOV	DIC
	0.1	54.3	0.0	4.7	3.2	2.6	1.0	21.8	2.3	0.2	0.1	9.7	0.0		11.1	8.5	10.5	10.0	9.3	8.7	6.7	4.8	3.8	4.3	9.4	12.9
103	Carretera: Hermosillo-Nogales Movimiento: Hermosillo-Ent.Libramiento Magdalena	MEX-015D-015	Caseta: Hermosillo Km: 15.200	COORDENADAS GEOGRÁFICAS Lat: 29.220685 Long: -110.930258	U T M X: 506,778.349 Y: 3,232,438.061	Sentido: 0																				
TDPA	Clasificación Vehicular en Por ciento												VTA	Volumen de Tránsito Mensual en Por ciento												
11,309	M	A	AR	B	C2	C3	C4	C5	C6	C7	C8	C9	VNC	4,127,635	ENE	FEB	MAR	ABR	MAY	JUN	JUL	AGO	SEP	OCT	NOV	DIC
	0.2	64.6	0.0	4.3	3.3	1.9	0.6	15.8	1.6	0.1	0.1	7.5	0.0		8.1	6.5	8.1	7.8	7.8	7.1	5.0	4.4	5.1	6.9	14.6	18.6
104	Carretera: Libramiento de Magdalena Movimiento: Libramiento de Magdalena	MEX-015D	Caseta: Magdalena Km: 184.400	COORDENADAS GEOGRÁFICAS Lat: 30.629279 Long: -110.948746	U T M X: 504,911.892 Y: 3,388,518.989	Sentido: 0																				
TDPA	Clasificación Vehicular en Por ciento												VTA	Volumen de Tránsito Mensual en Por ciento												
5,907	M	A	AR	B	C2	C3	C4	C5	C6	C7	C8	C9	VNC	2,156,101	ENE	FEB	MAR	ABR	MAY	JUN	JUL	AGO	SEP	OCT	NOV	DIC
	0.1	62.6	0.0	2.3	2.8	1.9	0.5	17.9	2.0	0.2	0.1	9.6	0.0		10.1	8.3	10.5	9.8	9.4	9.3	6.2	5.0	4.2	4.3	10.1	12.8
105	Carretera: Libramiento de Nogales Movimiento: Libramiento de Nogales	MEX-15D	Caseta: Nogales Km: 0.000	COORDENADAS GEOGRÁFICAS Lat: 31.247675 Long: -110.972370	U T M X: 502,630.847 Y: 3,457,051.346	Sentido: 0																				
TDPA	Clasificación Vehicular en Por ciento												VTA	Volumen de Tránsito Mensual en Por ciento												
1,779	M	A	AR	B	C2	C3	C4	C5	C6	C7	C8	C9	VNC	649,337	ENE	FEB	MAR	ABR	MAY	JUN	JUL	AGO	SEP	OCT	NOV	DIC
	0.1	57.3	2.8	0.5	3.8	0.9	0.6	34.0	0.0	0.0	0.0	0.0	0.0		9.3	8.1	10.1	8.6	9.8	8.5	8.1	7.2	5.5	7.0	7.8	10.0

Nota: Los datos que se presentan, se estimaron a partir de los volúmenes de tránsito registrados en las casetas de cobro de las autopistas en el período enero-agosto de 2018 y la variación estacional del año anterior

VOLUMENES DE TRÁNSITO 2018
CASSETAS DE COBRO DE LAS AUTOPISTAS Y PUENTES DE CUOTA

106	Carretera: Durango-Gómez Palacio Movimiento: Durango-Guadalupe Victoria	MEX-040D	Caseta: Durango Km: 15.500	COORDENADAS GEOGRÁFICAS Lat: 24.131646 Long: -104.534037	U T M X: 547,345.621 Y: 2,668,880.385	Sentido: 0																				
	Clasificación Vehicular en Por ciento			VTA	Volumen de Tránsito Mensual en Por ciento																					
2,876	M	A	AR	B	C2	C3	C4	C5	C6	C7	C8	C9	VNC	1,049,685	ENE	FEB	MAR	ABR	MAY	JUN	JUL	AGO	SEP	OCT	NOV	DIC
	1.1	64.1	0.9	6.1	4.3	2.5	0.7	9.9	2.2	0.2	0.0	4.5	3.5		7.3	6.7	7.7	8.9	8.1	8.0	11.4	9.9	7.3	7.5	7.8	9.4
107	Carretera: Durango-Gómez Palacio Movimiento: Guadalupe Victoria-Yerbánis	MEX-040D	Caseta: Yerbánis Km: 112.186	COORDENADAS GEOGRÁFICAS Lat: 24.730819 Long: -103.861843	U T M X: 615,105.018 Y: 2,735,620.575	Sentido: 0																				
	Clasificación Vehicular en Por ciento			VTA	Volumen de Tránsito Mensual en Por ciento																					
2,359	M	A	AR	B	C2	C3	C4	C5	C6	C7	C8	C9	VNC	861,146	ENE	FEB	MAR	ABR	MAY	JUN	JUL	AGO	SEP	OCT	NOV	DIC
	1.3	58.8	0.9	6.4	4.6	2.8	0.8	11.4	2.3	0.2	0.0	5.5	5.0		7.3	6.5	7.7	9.0	8.2	8.0	11.4	9.9	7.3	7.5	7.8	9.4
108-01	Carretera: Durango-Gómez Palacio Movimiento: Yerbánis-Pedriceña	MEX-040D	Caseta: Cuencamé III Km: 143.220	COORDENADAS GEOGRÁFICAS Lat: 24.981714 Long: -103.735206	U T M X: 627,655.586 Y: 2,763,518.066	Sentido: 0																				
	Clasificación Vehicular en Por ciento			VTA	Volumen de Tránsito Mensual en Por ciento																					
2,344	M	A	AR	B	C2	C3	C4	C5	C6	C7	C8	C9	VNC	855,691	ENE	FEB	MAR	ABR	MAY	JUN	JUL	AGO	SEP	OCT	NOV	DIC
	1.0	59.5	1.1	7.5	4.4	2.8	0.7	10.8	2.3	0.2	0.0	5.5	4.2		8.0	6.1	7.8	9.1	8.2	8.0	10.7	9.5	7.4	7.6	7.8	9.8
108-02	Carretera: Durango-Gómez Palacio Movimiento: Yerbánis-Cuencamé	MEX-040D	Caseta: Cuencamé III Km: 143.220	COORDENADAS GEOGRÁFICAS Lat: 24.980387 Long: -103.734321	U T M X: 627,746.299 Y: 2,763,371.973	Sentido: 0																				
	Clasificación Vehicular en Por ciento			VTA	Volumen de Tránsito Mensual en Por ciento																					
196	M	A	AR	B	C2	C3	C4	C5	C6	C7	C8	C9	VNC	71,581	ENE	FEB	MAR	ABR	MAY	JUN	JUL	AGO	SEP	OCT	NOV	DIC
	0.4	50.6	1.1	1.0	4.5	3.1	0.8	10.9	2.5	0.3	0.0	5.0	19.8		7.7	6.8	7.8	8.3	8.5	8.0	10.7	9.5	7.4	7.6	7.8	9.9
108-03	Carretera: Durango-Gómez Palacio Movimiento: Cuencamé-Pedriceña	MEX-040D	Caseta: Cuencamé III Km: 143.220	COORDENADAS GEOGRÁFICAS Lat: 24.981010 Long: -103.736657	U T M X: 627,509.847 Y: 2,763,438.780	Sentido: 0																				
	Clasificación Vehicular en Por ciento			VTA	Volumen de Tránsito Mensual en Por ciento																					
3,302	M	A	AR	B	C2	C3	C4	C5	C6	C7	C8	C9	VNC	1,205,316	ENE	FEB	MAR	ABR	MAY	JUN	JUL	AGO	SEP	OCT	NOV	DIC
	0.2	38.5	1.2	7.3	4.0	3.4	1.3	23.7	4.6	0.7	0.0	13.4	1.7		8.7	6.9	7.8	8.0	7.8	8.0	10.7	9.5	7.4	7.6	7.8	9.8
109-01	Carretera: Durango-Gómez Palacio Movimiento: Pedriceña-Gómez Palacio	MEX-040D	Caseta: León Guzmán Km: 212.709	COORDENADAS GEOGRÁFICAS Lat: 25.520645 Long: -103.639471	U T M X: 636,714.551 Y: 2,823,299.517	Sentido: 0																				
	Clasificación Vehicular en Por ciento			VTA	Volumen de Tránsito Mensual en Por ciento																					
3,863	M	A	AR	B	C2	C3	C4	C5	C6	C7	C8	C9	VNC	1,409,959	ENE	FEB	MAR	ABR	MAY	JUN	JUL	AGO	SEP	OCT	NOV	DIC
	0.5	44.1	1.5	9.6	3.8	3.4	1.1	21.1	4.2	0.6	0.0	8.5	1.6		8.8	6.5	7.8	8.3	7.8	8.0	10.7	9.5	7.4	7.6	7.8	9.8

Nota: Los datos que se presentan, se estimaron a partir de los volúmenes de tránsito registrados en las casetas de cobro de las autopistas en el período enero-agosto de 2018 y la variación estacional del año anterior

VOLUMENES DE TRÁNSITO 2018
CASSETAS DE COBRO DE LAS AUTOPISTAS Y PUENTES DE CUOTA

109-02	Carretera: Durango-Gómez Palacio		Caseta: León Guzmán		COORDENADAS																					
	Movimiento: Pedriceña-León Guzmán		Km: 212.709		GEOGRÁFICAS U T M																					
	MEX-040D				Lat: 25.519468 X: 636,742.919 Sentido: 0																					
					Long: -103.639202 Y: 2,823,169.445																					
TDPA	Clasificación Vehicular en Por ciento												VTA	Volumen de Tránsito Mensual en Por ciento												
2,263	M	A	AR	B	C2	C3	C4	C5	C6	C7	C8	C9	VNC	825,814	ENE	FEB	MAR	ABR	MAY	JUN	JUL	AGO	SEP	OCT	NOV	DIC
	0.8	62.6	1.0	2.2	4.3	2.5	1.0	9.6	2.7	0.2	0.0	10.6	2.5		7.9	7.1	7.8	8.5	7.8	8.0	10.7	9.5	7.4	7.6	7.8	9.9
109-03	Carretera: Durango-Gómez Palacio		Caseta: León Guzmán		COORDENADAS																					
	Movimiento: León Guzmán-Gómez Palacio		Km: 212.709		GEOGRÁFICAS U T M																					
	MEX-040D				Lat: 25.520637 X: 636,699.235 Sentido: 0																					
					Long: -103.639623 Y: 2,823,298.385																					
TDPA	Clasificación Vehicular en Por ciento												VTA	Volumen de Tránsito Mensual en Por ciento												
610	M	A	AR	B	C2	C3	C4	C5	C6	C7	C8	C9	VNC	222,807	ENE	FEB	MAR	ABR	MAY	JUN	JUL	AGO	SEP	OCT	NOV	DIC
	1.0	26.3	1.9	1.0	5.9	2.4	35.5	8.2	0.3	0.0	2.9	8.7	8.3		6.8	7.8	8.5	7.8	8.0	10.7	9.5	7.4	7.6	7.8	9.8	
110	Carretera: Libramiento Oriente de San Luis Potosí		Caseta: San Nicolás de los Jassos		COORDENADAS																					
	Movimiento: Libramiento Oriente de San Luis Potosí		Km: 11.220		GEOGRÁFICAS U T M																					
	MEX-057D				Lat: 22.129780 X: 311,770.724 Sentido: 0																					
					Long: -100.825002 Y: 2,448,321.392																					
TDPA	Clasificación Vehicular en Por ciento												VTA	Volumen de Tránsito Mensual en Por ciento												
17,738	M	A	AR	B	C2	C3	C4	C5	C6	C7	C8	C9	VNC	6,474,282	ENE	FEB	MAR	ABR	MAY	JUN	JUL	AGO	SEP	OCT	NOV	DIC
	0.1	26.2	0.0	2.7	5.9	4.1	0.7	46.2	4.4	0.4	0.2	9.0	0.1		8.4	7.2	8.5	8.1	8.2	8.2	8.9	8.7	7.7	8.3	8.4	9.4
111	Carretera: Libramiento Calera Victor Rosales		Caseta: Calera Victor Rosales		COORDENADAS																					
	Movimiento: Víctor Rosales-Enrique Estrada		Km: 27.500		GEOGRÁFICAS U T M																					
	MEX-045D				Lat: 22.941860 X: 736,896.282 Sentido: 0																					
					Long: -102.689827 Y: 2,538,945.981																					
TDPA	Clasificación Vehicular en Por ciento												VTA	Volumen de Tránsito Mensual en Por ciento												
16,227	M	A	AR	B	C2	C3	C4	C5	C6	C7	C8	C9	VNC	5,922,686	ENE	FEB	MAR	ABR	MAY	JUN	JUL	AGO	SEP	OCT	NOV	DIC
	10.0	60.9	5.0	0.1	2.9	3.2	0.6	9.9	2.3	0.0	0.0	5.1	0.0		7.9	7.2	8.1	8.1	8.2	8.2	9.1	9.1	8.1	8.2	8.3	9.5
112-01	Carretera: San Martín Texmelucan-Tlaxcala		Caseta: San Martín Texmelucan		COORDENADAS																					
	Movimiento: San Martín Texmelucan-Tlaxcala		Km: 5.450		GEOGRÁFICAS U T M																					
	MEX-117D				Lat: 19.301602 X: 562,609.334 Sentido: 0																					
					Long: -98.404063 Y: 2,134,307.265																					
TDPA	Clasificación Vehicular en Por ciento												VTA	Volumen de Tránsito Mensual en Por ciento												
6,823	M	A	AR	B	C2	C3	C4	C5	C6	C7	C8	C9	VNC	2,490,292	ENE	FEB	MAR	ABR	MAY	JUN	JUL	AGO	SEP	OCT	NOV	DIC
	0.6	77.7	0.1	9.2	0.0	4.1	2.4	0.3	3.4	1.0	0.0	0.0	1.2		7.5	7.1	8.6	8.6	8.1	7.6	8.8	8.4	7.4	8.3	9.2	10.4
112-02	Carretera: San Martín Texmelucan-Tlaxcala		Caseta: San Martín Texmelucan		COORDENADAS																					
	Movimiento: San Martín Texmelucan-Arco Norte		Km: 5.450		GEOGRÁFICAS U T M																					
	MEX-117D				Lat: 19.297249 X: 562,053.373 Sentido: 0																					
					Long: -98.409370 Y: 2,133,823.593																					
TDPA	Clasificación Vehicular en Por ciento												VTA	Volumen de Tránsito Mensual en Por ciento												
838	M	A	AR	B	C2	C3	C4	C5	C6	C7	C8	C9	VNC	305,706	ENE	FEB	MAR	ABR	MAY	JUN	JUL	AGO	SEP	OCT	NOV	DIC
	1.0	83.0	0.0	0.8	0.0	3.4	6.8	0.4	4.2	0.3	0.0	0.0	0.1		8.1	7.5	7.7	8.6	8.1	7.6	8.8	8.4	7.4	8.3	9.2	10.3

Nota: Los datos que se presentan, se estimaron a partir de los volúmenes de tránsito registrados en las casetas de cobro de las autopistas en el período enero-agosto de 2018 y la variación estacional del año anterior

VOLUMENES DE TRÁNSITO 2018
CASSETAS DE COBRO DE LAS AUTOPISTAS Y PUENTES DE CUOTA

112-03	Carretera: San Martín Texmelucan-Tlaxcala Movimiento: San Martín Texmelucan-Puebla	MEX-117D	Caseta: San Martín Texmelucan Km: 5.450	COORDENADAS GEOGRÁFICAS Lat: 19.295170 Long: -98.410913	U T M X: 561,892.090 Y: 2,133,593.022	Sentido: 0																				
TDPA	Clasificación Vehicular en Por ciento												VTA	Volumen de Tránsito Mensual en Por ciento												
1,160	M	A	AR	B	C2	C3	C4	C5	C6	C7	C8	C9	VNC	423,461	ENE	FEB	MAR	ABR	MAY	JUN	JUL	AGO	SEP	OCT	NOV	DIC
	0.5	86.0	0.0	1.8	0.0	5.0	2.4	0.2	3.0	0.3	0.0	0.0	0.8		8.1	7.5	7.7	8.6	8.1	7.6	8.8	8.4	7.4	8.3	9.2	10.3
113	Carretera: Ecatepec-Pirámides Movimiento: Ecatepec-Pirámides	MEX-132D	Caseta: Ecatepec Km: 1.187	COORDENADAS GEOGRÁFICAS Lat: 19.611647 Long: -99.025666	U T M X: 497,308.637 Y: 2,168,507.333	Sentido: 0																				
TDPA	Clasificación Vehicular en Por ciento												VTA	Volumen de Tránsito Mensual en Por ciento												
21,708	M	A	AR	B	C2	C3	C4	C5	C6	C7	C8	C9	VNC	7,923,244	ENE	FEB	MAR	ABR	MAY	JUN	JUL	AGO	SEP	OCT	NOV	DIC
	0.6	80.3	0.1	7.2	0.0	3.6	2.1	0.2	3.5	0.8	0.1	0.0	1.5		7.7	7.0	8.6	9.1	8.0	7.7	8.8	8.6	7.6	8.3	8.7	9.9
114	Carretera: Ecatepec-Pirámides Movimiento: Tepexpan-Pirámides	MEX-132D	Caseta: Tepexpan Km: 9.725	COORDENADAS GEOGRÁFICAS Lat: 19.616183 Long: -98.948237	U T M X: 505,427.652 Y: 2,169,009.820	Sentido: 0																				
TDPA	Clasificación Vehicular en Por ciento												VTA	Volumen de Tránsito Mensual en Por ciento												
6,475	M	A	AR	B	C2	C3	C4	C5	C6	C7	C8	C9	VNC	2,363,459	ENE	FEB	MAR	ABR	MAY	JUN	JUL	AGO	SEP	OCT	NOV	DIC
	0.6	83.8	0.1	1.4	0.0	4.9	3.6	0.2	3.4	1.0	0.0	0.0	1.0		7.5	7.0	8.7	9.1	8.0	7.7	8.8	8.6	7.6	8.3	8.7	10.0
115-01	Carretera: Kantunil-Cancún Movimiento: Kantunil-Valladolid	MEX-180D	Caseta: Chichén Itza Km: 115.500	COORDENADAS GEOGRÁFICAS Lat: 20.728893 Long: -88.583270	U T M X: 335,141.516 Y: 2,292,950.362	Sentido: 0																				
TDPA	Clasificación Vehicular en Por ciento												VTA	Volumen de Tránsito Mensual en Por ciento												
3,865	M	A	AR	B	C2	C3	C4	C5	C6	C7	C8	C9	VNC	1,410,883	ENE	FEB	MAR	ABR	MAY	JUN	JUL	AGO	SEP	OCT	NOV	DIC
	0.5	75.6	0.3	4.6	3.0	1.9	0.3	3.9	0.7	0.1	0.1	8.0	1.0		8.0	7.1	8.7	8.3	7.9	7.5	9.6	9.4	7.7	7.6	8.4	9.8
115-02	Carretera: Kantunil-Cancún Movimiento: Kantunil-Pisté	MEX-180D	Caseta: Chichén Itza Km: 115.500	COORDENADAS GEOGRÁFICAS Lat: 20.728734 Long: -88.583262	U T M X: 335,142.167 Y: 2,292,932.731	Sentido: 0																				
TDPA	Clasificación Vehicular en Por ciento												VTA	Volumen de Tránsito Mensual en Por ciento												
693	M	A	AR	B	C2	C3	C4	C5	C6	C7	C8	C9	VNC	253,123	ENE	FEB	MAR	ABR	MAY	JUN	JUL	AGO	SEP	OCT	NOV	DIC
	0.6	89.5	0.3	3.0	2.0	0.8	0.1	1.0	0.5	0.0	0.0	0.4	1.8		8.6	7.6	9.0	8.0	7.3	7.0	10.2	9.6	6.7	6.9	8.6	10.5
115-03	Carretera: Kantunil-Cancún Movimiento: Pisté-Valladolid	MEX-180D	Caseta: Chichén Itza Km: 115.500	COORDENADAS GEOGRÁFICAS Lat: 20.729011 Long: -88.583208	U T M X: 335,148.121 Y: 2,292,963.306	Sentido: 0																				
TDPA	Clasificación Vehicular en Por ciento												VTA	Volumen de Tránsito Mensual en Por ciento												
667	M	A	AR	B	C2	C3	C4	C5	C6	C7	C8	C9	VNC	243,291	ENE	FEB	MAR	ABR	MAY	JUN	JUL	AGO	SEP	OCT	NOV	DIC
	0.2	91.2	0.0	7.0	0.4	0.1	0.0	0.0	0.1	0.0	0.0	0.0	1.0		9.6	7.6	9.0	7.8	7.4	7.7	10.4	9.3	5.9	6.4	8.2	10.7

Nota: Los datos que se presentan, se estimaron a partir de los volúmenes de tránsito registrados en las casetas de cobro de las autopistas en el período enero-agosto de 2018 y la variación estacional del año anterior

VOLUMENES DE TRÁNSITO 2018
CASSETAS DE COBRO DE LAS AUTOPISTAS Y PUENTES DE CUOTA

116-01	Carretera: Kantunil-Cancún Movimiento: Valladolid-Cancún	MEX-180D	Caseta: Tintal Km: 238.000	COORDENADAS GEOGRÁFICAS Lat: 20.900140 Long: -87.434783	U T M X: 454,783.248 Y: 2,311,157.094	Sentido: 0																				
TDPA	Clasificación Vehicular en Por ciento												VTA	Volumen de Tránsito Mensual en Por ciento												
2,775	M	A	AR	B	C2	C3	C4	C5	C6	C7	C8	C9	VNC	1,012,743	ENE	FEB	MAR	ABR	MAY	JUN	JUL	AGO	SEP	OCT	NOV	DIC
	0.4	73.6	0.2	7.5	2.7	1.9	0.2	3.6	0.5	0.1	0.1	7.9	1.3		8.7	7.3	8.8	8.2	7.7	7.5	9.6	9.2	7.1	7.3	8.3	10.3
116-02	Carretera: Kantunil-Cancún Movimiento: Valladolid-Cedral	MEX-180D	Caseta: Tintal Km: 238.000	COORDENADAS GEOGRÁFICAS Lat: 20.896964 Long: -87.438777	U T M X: 454,366.839 Y: 2,310,806.734	Sentido: 0																				
TDPA	Clasificación Vehicular en Por ciento												VTA	Volumen de Tránsito Mensual en Por ciento												
113	M	A	AR	B	C2	C3	C4	C5	C6	C7	C8	C9	VNC	41,345	ENE	FEB	MAR	ABR	MAY	JUN	JUL	AGO	SEP	OCT	NOV	DIC
	0.6	82.9	0.5	2.5	1.0	2.2	0.1	0.7	0.6	0.0	0.0	0.3	8.6		7.4	7.1	8.5	7.7	6.8	7.5	11.9	10.4	7.0	6.9	8.7	10.1
116-03	Carretera: Kantunil-Cancún Movimiento: Cedral-Cancún	MEX-180D	Caseta: Tintal Km: 238.000	COORDENADAS GEOGRÁFICAS Lat: 20.900235 Long: -87.434824	U T M X: 454,778.930 Y: 2,311,167.619	Sentido: 0																				
TDPA	Clasificación Vehicular en Por ciento												VTA	Volumen de Tránsito Mensual en Por ciento												
362	M	A	AR	B	C2	C3	C4	C5	C6	C7	C8	C9	VNC	132,130	ENE	FEB	MAR	ABR	MAY	JUN	JUL	AGO	SEP	OCT	NOV	DIC
	0.3	88.3	0.3	2.2	0.9	0.5	0.0	0.1	0.1	0.0	0.0	0.2	7.1		7.7	7.3	9.1	8.5	7.9	7.7	9.8	8.7	6.7	6.9	9.1	10.6
116-04	Carretera: Kantunil-Cancún Movimiento: Valladolid-Playa del Carmen	MEX-180D	Caseta: Tintal Km: 238.000	COORDENADAS GEOGRÁFICAS Lat: 20.896954 Long: -87.438802	U T M X: 454,364.247 Y: 2,310,805.657	Sentido: 0																				
TDPA	Clasificación Vehicular en Por ciento												VTA	Volumen de Tránsito Mensual en Por ciento												
1,215	M	A	AR	B	C2	C3	C4	C5	C6	C7	C8	C9	VNC	443,554	ENE	FEB	MAR	ABR	MAY	JUN	JUL	AGO	SEP	OCT	NOV	DIC
	0.5	88.0	0.2	4.2	1.6	0.6	0.1	0.9	0.2	0.1	0.1	3.2	0.3		8.6	6.9	8.7	8.2	7.8	7.4	10.0	9.6	7.3	7.2	8.3	10.0
116-05	Carretera: Kantunil-Cancún Movimiento: Playa del Carmen-Kantunil	MEX-180D	Caseta: Tintal Km: 238.000	COORDENADAS GEOGRÁFICAS Lat: 20.897854 Long: -87.439362	U T M X: 454,306.313 Y: 2,310,905.454	Sentido: 0																				
TDPA	Clasificación Vehicular en Por ciento												VTA	Volumen de Tránsito Mensual en Por ciento												
6	M	A	AR	B	C2	C3	C4	C5	C6	C7	C8	C9	VNC	2,052	ENE	FEB	MAR	ABR	MAY	JUN	JUL	AGO	SEP	OCT	NOV	DIC
	1.1	75.4	0.1	1.6	2.0	0.6	0.2	1.6	0.1	0.0	0.0	1.4	15.9		6.6	6.6	8.3	9.5	17.5	6.9	9.5	10.9	5.0	6.7	5.8	6.7
117	Carretera: Libramiento Nororiente de Querétaro Movimiento: T. C.(Aut. Méx-Qro)-T. C.(Qro-SLP)	MEX-057D	Caseta: Chichimequillas Km: 20.320	COORDENADAS GEOGRÁFICAS Lat: 20.705589 Long: -100.343736	U T M X: 360,065.423 Y: 2,290,145.173	Sentido: 0																				
TDPA	Clasificación Vehicular en Por ciento												VTA	Volumen de Tránsito Mensual en Por ciento												
17,967	M	A	AR	B	C2	C3	C4	C5	C6	C7	C8	C9	VNC	6,557,868	ENE	FEB	MAR	ABR	MAY	JUN	JUL	AGO	SEP	OCT	NOV	DIC
	0.2	40.7	0.0	3.3	4.6	7.2	2.0	31.4	3.6	0.4	0.4	6.2	0.0		8.1	7.3	8.7	8.5	8.3	8.0	8.4	8.7	8.0	8.5	8.5	9.0

Nota: Los datos que se presentan, se estimaron a partir de los volúmenes de tránsito registrados en las casetas de cobro de las autopistas en el período enero-agosto de 2018 y la variación estacional del año anterior

VOLUMENES DE TRÁNSITO 2018
CASSETAS DE COBRO DE LAS AUTOPISTAS Y PUENTES DE CUOTA

118-01	Carretera: Córdoba-Veracruz		Caseta: Cuitláhuac										COORDENADAS													
	Movimiento: Córdoba-La Tinaja		MEX-150D										Km: 14.140													
													GEOGRÁFICAS						U T M							
													Lat: 18.839476						X: 737,409.660							
													Long: -96.746939						Y: 2,084,573.823							
																			Sentido: 0							
TDPA	Clasificación Vehicular en Por ciento													VTA	Volumen de Tránsito Mensual en Por ciento											
12,160	M	A	AR	B	C2	C3	C4	C5	C6	C7	C8	C9	VNC	4,438,222	ENE	FEB	MAR	ABR	MAY	JUN	JUL	AGO	SEP	OCT	NOV	DIC
	0.3	45.8	0.0	7.5	3.2	6.1	0.5	16.7	2.9	0.9	0.1	16.0	0.0		8.9	7.4	9.1	8.4	8.4	7.9	9.1	8.8	6.6	7.7	8.0	9.7
118-02	Carretera: Córdoba-Veracruz		Caseta: Cuitláhuac										COORDENADAS													
	Movimiento: Córdoba-Cuitláhuac		MEX-150D										Km: 14.140													
													GEOGRÁFICAS						U T M							
													Lat: 18.839478						X: 737,409.688							
													Long: -96.746939						Y: 2,084,574.100							
																			Sentido: 0							
TDPA	Clasificación Vehicular en Por ciento													VTA	Volumen de Tránsito Mensual en Por ciento											
177	M	A	AR	B	C2	C3	C4	C5	C6	C7	C8	C9	VNC	64,563	ENE	FEB	MAR	ABR	MAY	JUN	JUL	AGO	SEP	OCT	NOV	DIC
	2.7	91.6	0.0	0.5	2.7	1.4	0.1	0.4	0.3	0.0	0.0	0.3	0.0		9.1	8.2	6.5	9.0	10.5	9.5	8.8	8.8	4.7	6.0	7.2	11.7
118-03	Carretera: Córdoba-Veracruz		Caseta: Cuitláhuac										COORDENADAS													
	Movimiento: Cuitláhuac-La Tinaja		MEX-150D										Km: 14.140													
													GEOGRÁFICAS						U T M							
													Lat: 18.837544						X: 738,414.194							
													Long: -96.737435						Y: 2,084,372.776							
																			Sentido: 0							
TDPA	Clasificación Vehicular en Por ciento													VTA	Volumen de Tránsito Mensual en Por ciento											
146	M	A	AR	B	C2	C3	C4	C5	C6	C7	C8	C9	VNC	53,221	ENE	FEB	MAR	ABR	MAY	JUN	JUL	AGO	SEP	OCT	NOV	DIC
	0.7	89.7	0.0	0.4	3.5	2.3	0.0	0.7	1.8	0.0	0.0	0.9	0.0		10.2	8.2	10.9	7.2	5.9	5.2	5.7	4.3	16.2	10.6	7.9	7.7
119-01	Carretera: Córdoba-Veracruz		Caseta: Paso del Toro										COORDENADAS													
	Movimiento: La Tinaja-Veracruz		MEX-150D										Km: 89.900													
													GEOGRÁFICAS						U T M							
													Lat: 19.081722						X: 794,811.843							
													Long: -96.198448						Y: 2,112,227.462							
																			Sentido: 0							
TDPA	Clasificación Vehicular en Por ciento													VTA	Volumen de Tránsito Mensual en Por ciento											
5,388	M	A	AR	B	C2	C3	C4	C5	C6	C7	C8	C9	VNC	1,966,526	ENE	FEB	MAR	ABR	MAY	JUN	JUL	AGO	SEP	OCT	NOV	DIC
	0.6	75.6	0.0	7.4	3.3	3.6	0.2	4.1	1.0	0.3	0.0	3.9	0.0		8.5	7.7	9.1	8.3	8.1	7.7	8.7	8.9	7.2	7.9	8.1	9.8
119-02	Carretera: Córdoba-Veracruz		Caseta: Paso del Toro										COORDENADAS													
	Movimiento: La Tinaja-Paso del Toro		MEX-150D										Km: 89.900													
													GEOGRÁFICAS						U T M							
													Lat: 19.081641						X: 794,825.433							
													Long: -96.198320						Y: 2,112,218.673							
																			Sentido: 0							
TDPA	Clasificación Vehicular en Por ciento													VTA	Volumen de Tránsito Mensual en Por ciento											
5,620	M	A	AR	B	C2	C3	C4	C5	C6	C7	C8	C9	VNC	2,051,241	ENE	FEB	MAR	ABR	MAY	JUN	JUL	AGO	SEP	OCT	NOV	DIC
	0.3	48.8	0.0	4.9	2.9	5.2	0.5	14.3	3.9	1.5	0.0	17.7	0.0		8.1	7.3	8.8	8.3	8.7	8.2	8.7	8.0	7.6	8.2	8.3	9.8
119-03	Carretera: Córdoba-Veracruz		Caseta: Paso del Toro										COORDENADAS													
	Movimiento: Paso del Toro-Veracruz		MEX-150D										Km: 89.900													
													GEOGRÁFICAS						U T M							
													Lat: 19.084117						X: 795,054.004							
													Long: -96.196108						Y: 2,112,496.617							
																			Sentido: 0							
TDPA	Clasificación Vehicular en Por ciento													VTA	Volumen de Tránsito Mensual en Por ciento											
7,711	M	A	AR	B	C2	C3	C4	C5	C6	C7	C8	C9	VNC	2,814,695	ENE	FEB	MAR	ABR	MAY	JUN	JUL	AGO	SEP	OCT	NOV	DIC
	2.7	88.4	0.0	1.2	3.2	2.0	0.1	1.4	0.4	0.0	0.0	0.6	0.0		6.7	6.2	8.4	8.4	9.6	9.2	8.9	9.6	7.7	8.2	8.2	8.9

Nota: Los datos que se presentan, se estimaron a partir de los volúmenes de tránsito registrados en las casetas de cobro de las autopistas en el período enero-agosto de 2018 y la variación estacional del año anterior

VOLUMENES DE TRÁNSITO 2018
CASSETAS DE COBRO DE LAS AUTOPISTAS Y PUENTES DE CUOTA

120	Carretera: León-Aguascalientes		Casetas: León II										COORDENADAS													
	Movimiento: Salamanca-León		MEX-045D										Km: 6.000													
													GEOGRÁFICAS						U T M							
													Lat: 21.046573						X: 226,806.584							
													Long: -101.628786						Y: 2,329,553.782							
	Clasificación Vehicular en Por ciento													VTA	Volumen de Tránsito Mensual en Por ciento											
1,931	M	A	AR	B	C2	C3	C4	C5	C6	C7	C8	C9	VNC	704,645	ENE	FEB	MAR	ABR	MAY	JUN	JUL	AGO	SEP	OCT	NOV	DIC
	0.5	87.8	0.2	1.1	2.5	3.2	0.2	3.6	0.3	0.1	0.0	0.5	0.0		9.1	7.9	8.7	8.0	7.4	7.2	8.8	8.8	7.7	8.3	8.7	9.4
121	Carretera: León-Aguascalientes		Casetas: Cuernavaca										COORDENADAS													
	Movimiento: León-Central de Abastos		MEX-045D										Km: 8.000													
													GEOGRÁFICAS						U T M							
													Lat: 21.069659						X: 221,611.709							
													Long: -101.679160						Y: 2,332,198.084							
	Clasificación Vehicular en Por ciento													VTA	Volumen de Tránsito Mensual en Por ciento											
4,821	M	A	AR	B	C2	C3	C4	C5	C6	C7	C8	C9	VNC	1,759,664	ENE	FEB	MAR	ABR	MAY	JUN	JUL	AGO	SEP	OCT	NOV	DIC
	0.3	68.6	0.2	0.4	8.9	7.0	0.6	10.9	1.8	0.1	0.1	1.1	0.0		8.1	7.3	8.1	8.1	8.6	8.2	8.8	8.8	7.7	8.3	8.7	9.3
122	Carretera: León-Aguascalientes		Casetas: San Francisco del Rincón (Remotas)										COORDENADAS													
	Movimiento: León-Ent. San Francisco		MEX-045D										Km: 12.000													
													GEOGRÁFICAS						U T M							
													Lat: 21.082338						X: 214,728.706							
													Long: -101.745597						Y: 2,333,720.228							
	Clasificación Vehicular en Por ciento													VTA	Volumen de Tránsito Mensual en Por ciento											
3,855	M	A	AR	B	C2	C3	C4	C5	C6	C7	C8	C9	VNC	1,407,023	ENE	FEB	MAR	ABR	MAY	JUN	JUL	AGO	SEP	OCT	NOV	DIC
	0.4	76.9	0.4	0.7	7.1	6.4	0.6	5.1	1.6	0.0	0.0	0.8	0.0		8.6	7.5	8.1	7.8	8.2	7.9	8.8	8.8	7.7	8.3	8.7	9.6
123	Carretera: León-Aguascalientes		Casetas: Las Joyas										COORDENADAS													
	Movimiento: León-Las Joyas		MEX-045D										Km: 22.800													
													GEOGRÁFICAS						U T M							
													Lat: 21.097540						X: 211,486.504							
													Long: -101.777066						Y: 2,335,460.940							
	Clasificación Vehicular en Por ciento													VTA	Volumen de Tránsito Mensual en Por ciento											
756	M	A	AR	B	C2	C3	C4	C5	C6	C7	C8	C9	VNC	275,842	ENE	FEB	MAR	ABR	MAY	JUN	JUL	AGO	SEP	OCT	NOV	DIC
	0.6	84.7	0.2	0.1	3.9	3.8	0.3	5.4	0.9	0.0	0.0	0.1	0.0		8.2	7.7	8.0	7.8	8.4	8.3	8.8	8.8	7.7	8.3	8.7	9.3
124	Carretera: León-Aguascalientes		Casetas: León										COORDENADAS													
	Movimiento: León-Lagos de Moreno		MEX-045D										Km: 23.500													
													GEOGRÁFICAS						U T M							
													Lat: 21.102764						X: 210,715.933							
													Long: -101.784576						Y: 2,336,053.216							
	Clasificación Vehicular en Por ciento													VTA	Volumen de Tránsito Mensual en Por ciento											
14,362	M	A	AR	B	C2	C3	C4	C5	C6	C7	C8	C9	VNC	5,242,014	ENE	FEB	MAR	ABR	MAY	JUN	JUL	AGO	SEP	OCT	NOV	DIC
	0.4	52.4	0.3	5.5	5.8	5.5	0.7	19.1	2.1	0.6	0.1	7.5	0.0		8.6	7.4	8.5	8.3	8.0	7.6	8.8	8.8	7.7	8.3	8.7	9.3
125	Carretera: León-Aguascalientes		Casetas: Unión de San Antonio										COORDENADAS													
	Movimiento: Unión de San Antonio-Lagos de Moreno		MEX-045D										Km: 48.020													
													GEOGRÁFICAS						U T M							
													Lat: 21.255167						X: 193,884.013							
													Long: -101.949515						Y: 2,353,246.274							
	Clasificación Vehicular en Por ciento													VTA	Volumen de Tránsito Mensual en Por ciento											
697	M	A	AR	B	C2	C3	C4	C5	C6	C7	C8	C9	VNC	254,500	ENE	FEB	MAR	ABR	MAY	JUN	JUL	AGO	SEP	OCT	NOV	DIC
	0.6	74.9	0.7	1.6	2.9	3.5	0.9	5.6	1.9	0.0	0.0	7.4	0.0		9.2	7.3	8.5	7.8	8.0	7.6	8.8	8.8	7.7	8.3	8.7	9.3

Nota: Los datos que se presentan, se estimaron a partir de los volúmenes de tránsito registrados en las casetas de cobro de las autopistas en el período enero-agosto de 2018 y la variación estacional del año anterior

VOLUMENES DE TRÁNSITO 2018
CASSETAS DE COBRO DE LAS AUTOPISTAS Y PUENTES DE CUOTA

126-01	Carretera: León-Aguascalientes Movimiento: Lagos de Moreno-Aguascalientes	MEX-045D	Caseta: Encarnación Km: 88.840	COORDENADAS GEOGRÁFICAS Lat: 21.489631 Long: -102.243232	U T M X: 785,643.991 Y: 2,378,856.677	Sentido: 0																				
TDPA	Clasificación Vehicular en Por ciento												VTA	Volumen de Tránsito Mensual en Por ciento												
11,039	M	A	AR	B	C2	C3	C4	C5	C6	C7	C8	C9	VNC	4,029,362	ENE	FEB	MAR	ABR	MAY	JUN	JUL	AGO	SEP	OCT	NOV	DIC
	0.5	53.4	0.3	6.3	5.1	3.6	0.8	16.7	2.6	0.7	0.1	9.9	0.0		8.2	7.4	8.5	8.9	8.1	7.2	8.8	8.8	7.7	8.3	8.7	9.4
126-02	Carretera: León-Aguascalientes Movimiento: Encarnación-Aguascalientes	MEX-045D	Caseta: Encarnación Km: 88.840	COORDENADAS GEOGRÁFICAS Lat: 21.489696 Long: -102.243139	U T M X: 785,653.516 Y: 2,378,864.070	Sentido: 0																				
TDPA	Clasificación Vehicular en Por ciento												VTA	Volumen de Tránsito Mensual en Por ciento												
1,653	M	A	AR	B	C2	C3	C4	C5	C6	C7	C8	C9	VNC	603,409	ENE	FEB	MAR	ABR	MAY	JUN	JUL	AGO	SEP	OCT	NOV	DIC
	0.5	66.4	0.5	3.4	5.8	5.6	1.2	9.5	3.4	0.2	0.1	3.4	0.0		7.7	5.8	7.4	7.8	8.5	11.1	8.8	8.8	7.7	8.3	8.7	9.4
127	Carretera: Mazatlán-Culiacán Movimiento: El Venadillo-Ent. La Cruz	MEX-015D	Caseta: Mármol Km: 25.150	COORDENADAS GEOGRÁFICAS Lat: 23.471231 Long: -106.569551	U T M X: 339,700.031 Y: 2,596,561.151	Sentido: 0																				
TDPA	Clasificación Vehicular en Por ciento												VTA	Volumen de Tránsito Mensual en Por ciento												
7,270	M	A	AR	B	C2	C3	C4	C5	C6	C7	C8	C9	VNC	2,653,378	ENE	FEB	MAR	ABR	MAY	JUN	JUL	AGO	SEP	OCT	NOV	DIC
	0.3	45.8	0.7	7.4	4.1	4.1	0.7	23.4	3.3	0.5	0.1	7.3	2.3		8.6	7.3	8.2	9.6	7.8	7.6	9.1	8.5	7.1	7.8	8.2	10.2
128-01	Carretera: Mazatlán-Culiacán Movimiento: Ent. La Cruz-Quilá	MEX-015D	Caseta: Quilá Km: 153.800	COORDENADAS GEOGRÁFICAS Lat: 24.397590 Long: -107.269979	U T M X: 269,792.943 Y: 2,700,130.819	Sentido: 0																				
TDPA	Clasificación Vehicular en Por ciento												VTA	Volumen de Tránsito Mensual en Por ciento												
57	M	A	AR	B	C2	C3	C4	C5	C6	C7	C8	C9	VNC	20,893	ENE	FEB	MAR	ABR	MAY	JUN	JUL	AGO	SEP	OCT	NOV	DIC
	0.3	60.5	0.8	1.0	7.5	4.5	0.5	8.6	3.6	0.0	0.0	2.3	10.4		7.6	6.8	7.6	9.0	8.2	7.7	8.6	7.6	6.9	7.5	10.0	12.5
128-02	Carretera: Mazatlán-Culiacán Movimiento: Quilá-Costa Rica	MEX-015D	Caseta: Quilá Km: 153.800	COORDENADAS GEOGRÁFICAS Lat: 24.396613 Long: -107.271891	U T M X: 269,597.148 Y: 2,700,025.745	Sentido: 0																				
TDPA	Clasificación Vehicular en Por ciento												VTA	Volumen de Tránsito Mensual en Por ciento												
167	M	A	AR	B	C2	C3	C4	C5	C6	C7	C8	C9	VNC	61,068	ENE	FEB	MAR	ABR	MAY	JUN	JUL	AGO	SEP	OCT	NOV	DIC
	0.4	74.2	0.6	0.8	3.5	3.9	1.7	1.6	2.1	0.1	0.0	1.2	9.9		9.3	8.3	7.6	7.9	7.3	7.5	7.2	6.9	6.9	7.4	10.5	13.2
129	Carretera: Mazatlán-Culiacán Movimiento: Ent. La Cruz-Costa Rica	MEX-015D	Caseta: Costa Rica Km: 187.800	COORDENADAS GEOGRÁFICAS Lat: 24.570274 Long: -107.430173	U T M X: 253,877.333 Y: 2,719,537.360	Sentido: 0																				
TDPA	Clasificación Vehicular en Por ciento												VTA	Volumen de Tránsito Mensual en Por ciento												
6,822	M	A	AR	B	C2	C3	C4	C5	C6	C7	C8	C9	VNC	2,490,010	ENE	FEB	MAR	ABR	MAY	JUN	JUL	AGO	SEP	OCT	NOV	DIC
	0.2	44.0	0.7	7.8	4.0	3.9	0.7	24.3	3.1	0.5	0.1	8.2	2.5		8.6	7.3	8.3	9.4	7.8	7.5	8.9	8.4	7.0	7.8	8.5	10.5

Nota: Los datos que se presentan, se estimaron a partir de los volúmenes de tránsito registrados en las casetas de cobro de las autopistas en el período enero-agosto de 2018 y la variación estacional del año anterior

VOLUMENES DE TRÁNSITO 2018
CASSETAS DE COBRO DE LAS AUTOPISTAS Y PUENTES DE CUOTA

130	Carretera: Matamoros-Reynosa (LIBRE)													Caseta: Puente Inter. Libre Comercio	COORDENADAS												
	Movimiento: Lucio Blanco-Los Yndios													MEX-002	Km: 0.000	GEOGRÁFICAS						U T M					
																Lat: 26.021616						X: 626,198.418					
																Long: -97.738827						Y: 2,878,687.019					
	Clasificación Vehicular en Por ciento													VTA	Volumen de Tránsito Mensual en Por ciento												
1,316	M	A	AR	B	C2	C3	C4	C5	C6	C7	C8	C9	VNC	480,446	ENE	FEB	MAR	ABR	MAY	JUN	JUL	AGO	SEP	OCT	NOV	DIC	
	0.1	93.4	0.4	0.0	0.4	0.5	0.0	5.0	0.0	0.0	0.0	0.0	0.2		8.4	7.8	9.3	8.2	8.4	7.6	8.5	7.7	7.3	8.0	8.8	10.0	
131-01	Carretera: Champotón-Campeche													Caseta: Seybaplaya	COORDENADAS												
	Movimiento: Villa Madero-Campeche													MEX-180D	Km: 32.000	GEOGRÁFICAS						U T M					
																Lat: 19.636235						X: 744,171.678					
																Long: -90.671582						Y: 2,172,895.755					
	Clasificación Vehicular en Por ciento													VTA	Volumen de Tránsito Mensual en Por ciento												
6,224	M	A	AR	B	C2	C3	C4	C5	C6	C7	C8	C9	VNC	2,271,826	ENE	FEB	MAR	ABR	MAY	JUN	JUL	AGO	SEP	OCT	NOV	DIC	
	0.7	66.8	0.0	4.6	3.7	4.1	0.5	10.4	1.7	0.2	0.1	7.2	0.0		8.2	7.1	8.7	8.3	8.0	7.8	9.2	8.9	7.5	7.8	8.2	10.3	
131-02	Carretera: Champotón-Campeche													Caseta: Seybaplaya	COORDENADAS												
	Movimiento: Villa Madero-Seybaplaya													MEX-180D	Km: 32.000	GEOGRÁFICAS						U T M					
																Lat: 19.636176						X: 744,181.114					
																Long: -90.671493						Y: 2,172,889.405					
	Clasificación Vehicular en Por ciento													VTA	Volumen de Tránsito Mensual en Por ciento												
94	M	A	AR	B	C2	C3	C4	C5	C6	C7	C8	C9	VNC	34,490	ENE	FEB	MAR	ABR	MAY	JUN	JUL	AGO	SEP	OCT	NOV	DIC	
	1.7	84.3	0.0	0.8	5.1	2.7	0.1	3.5	0.7	0.1	0.0	1.0	0.0		8.9	6.7	9.0	8.8	7.1	6.9	10.8	9.2	6.9	7.0	7.7	11.0	
131-03	Carretera: Champotón-Campeche													Caseta: Seybaplaya	COORDENADAS												
	Movimiento: Seybaplaya-Campeche													MEX-180D	Km: 32.000	GEOGRÁFICAS						U T M					
																Lat: 19.637521						X: 744,052.525					
																Long: -90.672699						Y: 2,173,036.637					
	Clasificación Vehicular en Por ciento													VTA	Volumen de Tránsito Mensual en Por ciento												
1,149	M	A	AR	B	C2	C3	C4	C5	C6	C7	C8	C9	VNC	419,351	ENE	FEB	MAR	ABR	MAY	JUN	JUL	AGO	SEP	OCT	NOV	DIC	
	3.4	88.6	0.0	3.5	2.2	1.6	0.0	0.4	0.2	0.0	0.0	0.1	0.0		8.2	7.5	9.1	8.4	8.3	7.7	8.3	8.3	8.0	8.2	8.3	9.7	
132	Carretera: Libramiento de Fresnillo													Caseta: Morfín Chávez	COORDENADAS												
	Movimiento: La Providencia-San Isidro													MEX-045D	Km: 57.060	GEOGRÁFICAS						U T M					
																Lat: 23.177904						X: 722,264.692					
																Long: -102.828678						Y: 2,564,872.039					
	Clasificación Vehicular en Por ciento													VTA	Volumen de Tránsito Mensual en Por ciento												
6,633	M	A	AR	B	C2	C3	C4	C5	C6	C7	C8	C9	VNC	2,421,151	ENE	FEB	MAR	ABR	MAY	JUN	JUL	AGO	SEP	OCT	NOV	DIC	
	7.3	47.7	1.3	3.3	4.2	3.6	0.9	19.4	3.7	0.0	0.0	8.6	0.0		8.3	7.0	8.2	8.0	8.0	8.0	9.6	9.1	7.7	8.0	8.1	10.0	
133-01	Carretera: Cadereyta-La Sierrita													Caseta: Los Ramones	COORDENADAS												
	Movimiento: Cadereyta-Los Ramones													MEX-040D	Km: 70.260	GEOGRÁFICAS						U T M					
																Lat: 25.655959						X: 436,662.023					
																Long: -99.631053						Y: 2,837,735.389					
	Clasificación Vehicular en Por ciento													VTA	Volumen de Tránsito Mensual en Por ciento												
18	M	A	AR	B	C2	C3	C4	C5	C6	C7	C8	C9	VNC	6,612	ENE	FEB	MAR	ABR	MAY	JUN	JUL	AGO	SEP	OCT	NOV	DIC	
	0.0	95.3	0.0	0.0	1.7	0.0	0.1	0.2	0.0	0.1	0.0	2.6	0.0		6.9	6.4	9.8	6.3	6.6	7.7	8.4	11.3	6.1	5.9	10.2	14.4	

Nota: Los datos que se presentan, se estimaron a partir de los volúmenes de tránsito registrados en las casetas de cobro de las autopistas en el período enero-agosto de 2018 y la variación estacional del año anterior

VOLUMENES DE TRÁNSITO 2018
CASSETAS DE COBRO DE LAS AUTOPISTAS Y PUENTES DE CUOTA

133-02	Carretera: Cadereyta-La Sierrita Movimiento: Los Ramones-General Bravo	MEX-040D	Caseta: Los Ramones Km: 70.260	COORDENADAS GEOGRÁFICAS Lat: 25.656032 Long: -99.631051	U T M X: 436,662.322 Y: 2,837,743.439	Sentido: 0																				
TDPA	Clasificación Vehicular en Por ciento												VTA	Volumen de Tránsito Mensual en Por ciento												
23	M	A	AR	B	C2	C3	C4	C5	C6	C7	C8	C9	VNC	8,577	ENE	FEB	MAR	ABR	MAY	JUN	JUL	AGO	SEP	OCT	NOV	DIC
	0.1	92.5	0.0	0.2	0.9	0.3	0.2	1.1	0.1	0.1	0.0	4.5	0.0		10.0	6.9	8.1	11.3	8.3	8.4	10.0	5.6	6.6	6.8	8.3	9.7
133-03	Carretera: Cadereyta-La Sierrita Movimiento: Los Ramones-La Sierrita	MEX-040D	Caseta: Los Ramones Km: 70.260	COORDENADAS GEOGRÁFICAS Lat: 25.662878 Long: -99.628548	U T M X: 436,917.143 Y: 2,838,500.465	Sentido: 0																				
TDPA	Clasificación Vehicular en Por ciento												VTA	Volumen de Tránsito Mensual en Por ciento												
74	M	A	AR	B	C2	C3	C4	C5	C6	C7	C8	C9	VNC	27,185	ENE	FEB	MAR	ABR	MAY	JUN	JUL	AGO	SEP	OCT	NOV	DIC
	0.2	87.4	0.0	0.1	1.6	2.0	0.8	5.5	1.7	0.1	0.0	0.6	0.0		7.8	6.1	8.1	7.3	7.3	9.1	9.5	9.9	7.8	7.2	8.3	11.6
134-01	Carretera: Cadereyta-La Sierrita Movimiento: Los Herrera-General Bravo	MEX-040D	Caseta: Los Herrera Km: 103.800	COORDENADAS GEOGRÁFICAS Lat: 25.757253 Long: -99.373854	U T M X: 462,508.828 Y: 2,848,854.758	Sentido: 0																				
TDPA	Clasificación Vehicular en Por ciento												VTA	Volumen de Tránsito Mensual en Por ciento												
11	M	A	AR	B	C2	C3	C4	C5	C6	C7	C8	C9	VNC	3,851	ENE	FEB	MAR	ABR	MAY	JUN	JUL	AGO	SEP	OCT	NOV	DIC
	0.1	95.1	0.0	0.0	1.0	0.1	0.1	0.4	0.3	0.0	0.0	2.9	0.0		6.9	6.1	12.9	6.2	9.3	8.8	9.5	9.8	6.5	6.1	7.0	10.9
134-02	Carretera: Cadereyta-La Sierrita Movimiento: Cadereyta-Los Herrera	MEX-040D	Caseta: Los Herrera Km: 103.800	COORDENADAS GEOGRÁFICAS Lat: 25.757282 Long: -99.373893	U T M X: 462,504.946 Y: 2,848,858.003	Sentido: 0																				
TDPA	Clasificación Vehicular en Por ciento												VTA	Volumen de Tránsito Mensual en Por ciento												
31	M	A	AR	B	C2	C3	C4	C5	C6	C7	C8	C9	VNC	11,141	ENE	FEB	MAR	ABR	MAY	JUN	JUL	AGO	SEP	OCT	NOV	DIC
	0.0	76.0	0.0	0.0	2.1	1.5	0.3	6.6	4.6	0.0	0.0	8.9	0.0		8.7	6.7	8.5	9.3	9.0	7.8	10.7	11.2	6.7	6.7	7.7	7.0
134-03	Carretera: Cadereyta-La Sierrita Movimiento: Los Herrera-La Sierrita	MEX-040D	Caseta: Los Herrera Km: 103.800	COORDENADAS GEOGRÁFICAS Lat: 25.759380 Long: -99.374145	U T M X: 462,480.374 Y: 2,849,090.332	Sentido: 0																				
TDPA	Clasificación Vehicular en Por ciento												VTA	Volumen de Tránsito Mensual en Por ciento												
92	M	A	AR	B	C2	C3	C4	C5	C6	C7	C8	C9	VNC	33,591	ENE	FEB	MAR	ABR	MAY	JUN	JUL	AGO	SEP	OCT	NOV	DIC
	0.3	85.9	0.0	0.3	1.9	4.0	0.3	5.0	1.0	0.0	0.0	1.3	0.0		7.3	7.2	11.6	8.4	9.0	8.4	8.9	8.7	6.9	6.9	8.2	8.5
135	Carretera: Cadereyta-La Sierrita Movimiento: Cadereyta-La Sierrita	MEX-040D	Caseta: General Bravo Km: 124.000	COORDENADAS GEOGRÁFICAS Lat: 25.813517 Long: -99.169575	U T M X: 483,002.590 Y: 2,855,043.189	Sentido: 0																				
TDPA	Clasificación Vehicular en Por ciento												VTA	Volumen de Tránsito Mensual en Por ciento												
4,641	M	A	AR	B	C2	C3	C4	C5	C6	C7	C8	C9	VNC	1,693,939	ENE	FEB	MAR	ABR	MAY	JUN	JUL	AGO	SEP	OCT	NOV	DIC
	0.1	57.2	0.0	6.1	4.2	1.5	0.3	20.3	1.9	0.3	0.3	7.8	0.0		7.8	7.0	8.7	7.9	8.1	8.1	10.0	9.7	7.8	7.5	7.9	9.5

Nota: Los datos que se presentan, se estimaron a partir de los volúmenes de tránsito registrados en las casetas de cobro de las autopistas en el período enero-agosto de 2018 y la variación estacional del año anterior

VOLUMENES DE TRÁNSITO 2018
CASSETAS DE COBRO DE LAS AUTOPISTAS Y PUENTES DE CUOTA

136-01	Carretera: Cadereyta-La Sierrita Movimiento: Cadereyta-General Bravo	MEX-040D	Caseta: Dr. Coss Km: 123.700	COORDENADAS GEOGRÁFICAS Lat: 25.811833 Long: -99.173615	U T M X: 482,597.443 Y: 2,854,857.328	Sentido: 0																				
TDPA	Clasificación Vehicular en Por ciento												VTA	Volumen de Tránsito Mensual en Por ciento												
240	M	A	AR	B	C2	C3	C4	C5	C6	C7	C8	C9	VNC	87,497	ENE	FEB	MAR	ABR	MAY	JUN	JUL	AGO	SEP	OCT	NOV	DIC
	0.1	93.0	0.0	0.0	1.8	0.2	0.1	3.6	0.1	0.0	0.0	1.1	0.0		8.3	6.3	9.1	8.1	8.0	9.0	12.1	10.3	6.8	5.8	7.0	9.2
136-02	Carretera: Cadereyta-La Sierrita Movimiento: General Bravo-La Sierrita	MEX-040D	Caseta: Dr. Coss Km: 123.700	COORDENADAS GEOGRÁFICAS Lat: 25.813690 Long: -99.169584	U T M X: 483,001.752 Y: 2,855,062.437	Sentido: 0																				
TDPA	Clasificación Vehicular en Por ciento												VTA	Volumen de Tránsito Mensual en Por ciento												
87	M	A	AR	B	C2	C3	C4	C5	C6	C7	C8	C9	VNC	31,817	ENE	FEB	MAR	ABR	MAY	JUN	JUL	AGO	SEP	OCT	NOV	DIC
	0.1	76.4	0.0	0.2	3.2	2.8	0.5	14.7	1.0	0.0	0.0	1.1	0.0		7.7	7.3	10.1	8.0	8.3	8.3	8.4	7.9	7.8	8.0	8.4	9.8
137	Carretera: Sonoita-Mexicali (LIBRE) Movimiento: San Luis Río Colorado-Ejido Monterrey	MEX-002	Caseta: Puente Colorado Km: 203.690	COORDENADAS GEOGRÁFICAS Lat: 32.491682 Long: -114.808719	U T M X: 705,887.443 Y: 3,597,052.610	Sentido: 0																				
TDPA	Clasificación Vehicular en Por ciento												VTA	Volumen de Tránsito Mensual en Por ciento												
671	M	A	AR	B	C2	C3	C4	C5	C6	C7	C8	C9	VNC	245,096	ENE	FEB	MAR	ABR	MAY	JUN	JUL	AGO	SEP	OCT	NOV	DIC
	1.2	87.6	3.7	0.5	1.2	0.5	0.2	1.1	0.5	0.0	0.0	1.2	2.3		4.3	5.0	7.9	17.6	10.2	8.9	10.8	8.3	7.4	6.9	7.1	5.6
138-01	Carretera: La Tinaja-Cosoleacaque Movimiento: La Tinaja-Isla	MEX-145D	Caseta: Cosamaloapan Km: 83.360	COORDENADAS GEOGRÁFICAS Lat: 18.335050 Long: -95.822290	U T M X: 201,696.901 Y: 2,029,567.285	Sentido: 0																				
TDPA	Clasificación Vehicular en Por ciento												VTA	Volumen de Tránsito Mensual en Por ciento												
11,361	M	A	AR	B	C2	C3	C4	C5	C6	C7	C8	C9	VNC	4,146,780	ENE	FEB	MAR	ABR	MAY	JUN	JUL	AGO	SEP	OCT	NOV	DIC
	0.2	39.0	0.0	7.6	4.0	7.3	0.8	21.9	4.4	0.4	0.1	14.3	0.0		8.0	6.8	11.2	7.7	7.7	7.2	8.5	8.0	7.3	8.4	8.4	10.8
138-02	Carretera: La Tinaja-Cosoleacaque Movimiento: La Tinaja-Cosamaloapan	MEX-145D	Caseta: Cosamaloapan Km: 83.360	COORDENADAS GEOGRÁFICAS Lat: 18.335050 Long: -95.822288	U T M X: 201,697.144 Y: 2,029,567.270	Sentido: 0																				
TDPA	Clasificación Vehicular en Por ciento												VTA	Volumen de Tránsito Mensual en Por ciento												
756	M	A	AR	B	C2	C3	C4	C5	C6	C7	C8	C9	VNC	275,786	ENE	FEB	MAR	ABR	MAY	JUN	JUL	AGO	SEP	OCT	NOV	DIC
	0.4	65.0	0.0	12.1	3.6	6.7	0.3	5.9	2.3	0.1	0.0	3.6	0.0		8.3	7.0	8.1	8.2	8.4	7.7	8.3	8.1	7.9	8.4	8.5	11.1
138-03	Carretera: La Tinaja-Cosoleacaque Movimiento: Cosamaloapan-Isla	MEX-145D	Caseta: Cosamaloapan Km: 83.360	COORDENADAS GEOGRÁFICAS Lat: 18.335049 Long: -95.822287	U T M X: 201,697.174 Y: 2,029,567.137	Sentido: 0																				
TDPA	Clasificación Vehicular en Por ciento												VTA	Volumen de Tránsito Mensual en Por ciento												
1,880	M	A	AR	B	C2	C3	C4	C5	C6	C7	C8	C9	VNC	686,335	ENE	FEB	MAR	ABR	MAY	JUN	JUL	AGO	SEP	OCT	NOV	DIC
	6.0	71.1	0.0	4.6	2.7	2.8	0.1	4.3	0.9	0.1	0.0	7.4	0.0		7.8	7.1	7.9	7.3	8.3	7.4	8.3	8.0	8.1	9.5	9.6	10.7

Nota: Los datos que se presentan, se estimaron a partir de los volúmenes de tránsito registrados en las casetas de cobro de las autopistas en el período enero-agosto de 2018 y la variación estacional del año anterior

VOLUMENES DE TRÁNSITO 2018
CASSETAS DE COBRO DE LAS AUTOPISTAS Y PUENTES DE CUOTA

139-01	Carretera: La Tinaja-Cosoleacaque Movimiento: Isla-Cosoleacaque	MEX-145D	Caseta: Acayucan (Sayula) Km: 188.000	COORDENADAS GEOGRÁFICAS Lat: 17.910092 Long: -94.937264	U T M X: 294,780.585 Y: 1,981,305.742	Sentido: 0																				
TDPA	Clasificación Vehicular en Por ciento												VTA	Volumen de Tránsito Mensual en Por ciento												
8,078	M	A	AR	B	C2	C3	C4	C5	C6	C7	C8	C9	VNC	2,948,607	ENE	FEB	MAR	ABR	MAY	JUN	JUL	AGO	SEP	OCT	NOV	DIC
	0.2	39.7	0.0	7.0	4.2	6.2	0.8	22.5	4.2	0.4	0.3	14.5	0.0		8.6	7.0	8.4	8.2	8.0	7.7	9.1	8.7	7.3	8.1	8.4	10.5
139-02	Carretera: La Tinaja-Cosoleacaque Movimiento: Isla-Acayucan	MEX-145D	Caseta: Acayucan (Sayula) Km: 188.000	COORDENADAS GEOGRÁFICAS Lat: 17.909616 Long: -94.937851	U T M X: 294,717.793 Y: 1,981,253.714	Sentido: 0																				
TDPA	Clasificación Vehicular en Por ciento												VTA	Volumen de Tránsito Mensual en Por ciento												
2,370	M	A	AR	B	C2	C3	C4	C5	C6	C7	C8	C9	VNC	864,950	ENE	FEB	MAR	ABR	MAY	JUN	JUL	AGO	SEP	OCT	NOV	DIC
	0.1	40.6	0.0	12.2	3.2	6.4	0.5	15.6	3.5	0.3	0.1	17.5	0.0		8.4	7.5	9.0	8.6	8.5	7.2	8.7	8.2	7.7	6.9	8.6	10.7
139-03	Carretera: La Tinaja-Cosoleacaque Movimiento: Acayucan-Cosoleacaque	MEX-145D	Caseta: Acayucan (Sayula) Km: 188.000	COORDENADAS GEOGRÁFICAS Lat: 17.909771 Long: -94.937298	U T M X: 294,776.560 Y: 1,981,270.227	Sentido: 0																				
TDPA	Clasificación Vehicular en Por ciento												VTA	Volumen de Tránsito Mensual en Por ciento												
4,239	M	A	AR	B	C2	C3	C4	C5	C6	C7	C8	C9	VNC	1,547,408	ENE	FEB	MAR	ABR	MAY	JUN	JUL	AGO	SEP	OCT	NOV	DIC
	0.4	67.4	0.0	5.5	4.1	5.6	0.5	9.0	2.0	0.1	0.1	5.3	0.0		7.9	7.1	8.4	8.6	8.7	8.2	9.3	8.8	7.6	7.4	8.0	10.0
140	Carretera: Atlacomulco-Maravatio Movimiento: Atlacomulco-Venta de Bravo	MEX-015D	Caseta: San Juanico Km: 103.762	COORDENADAS GEOGRÁFICAS Lat: 19.837801 Long: -99.945463	U T M X: 400,995.230 Y: 2,193,809.733	Sentido: 0																				
TDPA	Clasificación Vehicular en Por ciento												VTA	Volumen de Tránsito Mensual en Por ciento												
11,747	M	A	AR	B	C2	C3	C4	C5	C6	C7	C8	C9	VNC	4,287,827	ENE	FEB	MAR	ABR	MAY	JUN	JUL	AGO	SEP	OCT	NOV	DIC
	0.5	69.9	0.3	7.6	4.6	3.7	0.7	6.8	1.5	0.3	0.1	4.0	0.0		8.5	7.0	8.9	8.2	7.9	7.4	8.9	8.5	7.2	8.0	8.6	10.9
141	Carretera: Atlacomulco-Maravatio Movimiento: Venta de Bravo-Maravatio	MEX-015D	Caseta: Contepec Km: 133.100	COORDENADAS GEOGRÁFICAS Lat: 19.875682 Long: -100.188079	U T M X: 375,616.593 Y: 2,198,162.900	Sentido: 0																				
TDPA	Clasificación Vehicular en Por ciento												VTA	Volumen de Tránsito Mensual en Por ciento												
11,143	M	A	AR	B	C2	C3	C4	C5	C6	C7	C8	C9	VNC	4,067,147	ENE	FEB	MAR	ABR	MAY	JUN	JUL	AGO	SEP	OCT	NOV	DIC
	0.5	68.5	0.3	7.4	4.9	4.1	0.8	7.3	1.6	0.3	0.1	4.2	0.0		8.6	7.0	8.9	8.2	7.8	7.4	8.9	8.5	7.2	8.0	8.6	10.9
142	Carretera: Maravatio-Zapotlanejo Movimiento: Maravatio-Jeráhuaro	MEX-015D	Caseta: Jeráhuaro Km: 186.117	COORDENADAS GEOGRÁFICAS Lat: 19.894536 Long: -100.646728	U T M X: 327,610.850 Y: 2,200,653.872	Sentido: 0																				
TDPA	Clasificación Vehicular en Por ciento												VTA	Volumen de Tránsito Mensual en Por ciento												
353	M	A	AR	B	C2	C3	C4	C5	C6	C7	C8	C9	VNC	128,797	ENE	FEB	MAR	ABR	MAY	JUN	JUL	AGO	SEP	OCT	NOV	DIC
	0.9	86.3	0.2	2.1	6.1	2.5	0.1	1.0	0.5	0.0	0.0	0.3	0.0		8.6	6.9	10.4	8.6	7.7	6.8	8.4	8.2	7.3	8.1	8.6	10.4

Nota: Los datos que se presentan, se estimaron a partir de los volúmenes de tránsito registrados en las casetas de cobro de las autopistas en el período enero-agosto de 2018 y la variación estacional del año anterior

VOLUMENES DE TRÁNSITO 2018
CASSETAS DE COBRO DE LAS AUTOPISTAS Y PUENTES DE CUOTA

143-01	Carretera: Maravatío-Zapotlanejo Movimiento: Maravatío-Morelia	Caseta: Zinapécuaro Km: 202.017	COORDENADAS GEOGRÁFICAS Lat: 19.901884 Long: -100.788535	U T M X: 312,770.766 Y: 2,201,618.899	Sentido: 0																					
TDPA	Clasificación Vehicular en Por ciento												VTA	Volumen de Tránsito Mensual en Por ciento												
9,711	M	A	AR	B	C2	C3	C4	C5	C6	C7	C8	C9	VNC	3,544,348	ENE	FEB	MAR	ABR	MAY	JUN	JUL	AGO	SEP	OCT	NOV	DIC
	0.5	66.7	0.2	8.3	4.5	3.7	0.8	8.4	1.6	0.3	0.1	4.9	0.0		8.6	7.1	8.7	8.1	7.8	7.4	8.9	8.5	7.4	8.1	8.6	10.8
143-02	Carretera: Maravatío-Zapotlanejo Movimiento: Maravatío-Zinapécuaro	Caseta: Zinapécuaro Km: 202.017	COORDENADAS GEOGRÁFICAS Lat: 19.902351 Long: -100.787602	U T M X: 312,868.956 Y: 2,201,669.526	Sentido: 0																					
TDPA	Clasificación Vehicular en Por ciento												VTA	Volumen de Tránsito Mensual en Por ciento												
637	M	A	AR	B	C2	C3	C4	C5	C6	C7	C8	C9	VNC	232,377	ENE	FEB	MAR	ABR	MAY	JUN	JUL	AGO	SEP	OCT	NOV	DIC
	0.6	87.8	0.2	4.0	4.2	0.8	0.5	1.1	0.4	0.0	0.0	0.4	0.0		8.1	7.2	10.5	8.1	7.8	6.3	8.9	8.5	7.4	8.0	8.5	10.7
143-03	Carretera: Maravatío-Zapotlanejo Movimiento: Zinapécuaro-Morelia	Caseta: Zinapécuaro Km: 202.017	COORDENADAS GEOGRÁFICAS Lat: 19.900959 Long: -100.789037	U T M X: 312,717.101 Y: 2,201,516.994	Sentido: 0																					
TDPA	Clasificación Vehicular en Por ciento												VTA	Volumen de Tránsito Mensual en Por ciento												
791	M	A	AR	B	C2	C3	C4	C5	C6	C7	C8	C9	VNC	288,625	ENE	FEB	MAR	ABR	MAY	JUN	JUL	AGO	SEP	OCT	NOV	DIC
	0.4	88.4	0.2	1.1	3.1	2.2	0.5	1.7	1.2	0.0	0.0	1.2	0.0		8.8	7.3	8.6	7.8	7.9	7.5	8.9	8.5	7.4	8.0	8.5	10.8
144	Carretera: Maravatío-Zapotlanejo Movimiento: Morelia-Copándaro	Caseta: Copándaro Km: 246.000	COORDENADAS GEOGRÁFICAS Lat: 19.880394 Long: -101.203354	U T M X: 269,300.101 Y: 2,199,754.737	Sentido: 0																					
TDPA	Clasificación Vehicular en Por ciento												VTA	Volumen de Tránsito Mensual en Por ciento												
3,105	M	A	AR	B	C2	C3	C4	C5	C6	C7	C8	C9	VNC	1,133,291	ENE	FEB	MAR	ABR	MAY	JUN	JUL	AGO	SEP	OCT	NOV	DIC
	0.5	70.0	0.3	1.5	3.1	3.1	0.7	9.1	2.4	1.2	0.1	8.0	0.0		8.8	7.0	9.0	8.3	7.6	7.2	8.9	8.5	7.4	8.0	8.5	10.8
145	Carretera: Maravatío-Zapotlanejo Movimiento: Huaniqueo-Morelia	Caseta: Huaniqueo Km: 280.000	COORDENADAS GEOGRÁFICAS Lat: 19.884157 Long: -101.510491	U T M X: 237,132.868 Y: 2,200,621.777	Sentido: 0																					
TDPA	Clasificación Vehicular en Por ciento												VTA	Volumen de Tránsito Mensual en Por ciento												
561	M	A	AR	B	C2	C3	C4	C5	C6	C7	C8	C9	VNC	204,827	ENE	FEB	MAR	ABR	MAY	JUN	JUL	AGO	SEP	OCT	NOV	DIC
	0.8	88.6	0.4	3.2	3.5	2.2	0.2	0.5	0.5	0.0	0.0	0.1	0.0		9.5	7.0	6.7	6.7	6.3	6.3	0.7	11.1	9.7	10.3	11.0	14.7
146-01	Carretera: Maravatío-Zapotlanejo Movimiento: Morelia-Churintzio	Caseta: Panindícuaro Km: 308.000	COORDENADAS GEOGRÁFICAS Lat: 19.972240 Long: -101.756949	U T M X: 211,472.202 Y: 2,210,781.748	Sentido: 0																					
TDPA	Clasificación Vehicular en Por ciento												VTA	Volumen de Tránsito Mensual en Por ciento												
7,662	M	A	AR	B	C2	C3	C4	C5	C6	C7	C8	C9	VNC	2,796,694	ENE	FEB	MAR	ABR	MAY	JUN	JUL	AGO	SEP	OCT	NOV	DIC
	0.4	66.2	0.3	9.1	4.7	3.8	0.8	9.1	1.6	0.3	0.1	3.6	0.0		8.7	7.2	8.6	8.2	7.8	7.6	8.9	8.5	7.4	8.0	8.4	10.7

Nota: Los datos que se presentan, se estimaron a partir de los volúmenes de tránsito registrados en las casetas de cobro de las autopistas en el período enero-agosto de 2018 y la variación estacional del año anterior

VOLUMENES DE TRÁNSITO 2018
CASSETAS DE COBRO DE LAS AUTOPISTAS Y PUENTES DE CUOTA

146-02	Carretera: Maravatio-Zapotlanejo Movimiento: Morelia-Panindicuario	MEX-015D	Caseta: Panindicuario Km: 308.000	COORDENADAS GEOGRÁFICAS Lat: 19.972404 Long: -101.757017	U T M X: 211,465.390 Y: 2,210,799.952	Sentido: 0																				
TDPA	Clasificación Vehicular en Por ciento												VTA	Volumen de Tránsito Mensual en Por ciento												
635	M	A	AR	B	C2	C3	C4	C5	C6	C7	C8	C9	VNC	231,698	ENE	FEB	MAR	ABR	MAY	JUN	JUL	AGO	SEP	OCT	NOV	DIC
	0.6	86.5	0.3	0.6	3.6	2.6	0.4	3.0	0.8	0.0	0.0	1.6	0.0		8.7	7.8	8.3	8.3	8.0	7.8	8.1	7.9	7.2	7.7	8.2	12.0
146-03	Carretera: Maravatio-Zapotlanejo Movimiento: Panindicuario-Churintzio	MEX-015D	Caseta: Panindicuario Km: 308.000	COORDENADAS GEOGRÁFICAS Lat: 19.972119 Long: -101.756880	U T M X: 211,479.228 Y: 2,210,768.205	Sentido: 0																				
TDPA	Clasificación Vehicular en Por ciento												VTA	Volumen de Tránsito Mensual en Por ciento												
776	M	A	AR	B	C2	C3	C4	C5	C6	C7	C8	C9	VNC	283,180	ENE	FEB	MAR	ABR	MAY	JUN	JUL	AGO	SEP	OCT	NOV	DIC
	1.0	82.2	0.5	4.4	5.3	2.6	0.6	1.6	0.4	0.0	0.1	1.3	0.0		10.4	8.0	8.6	7.7	7.8	7.6	8.3	7.8	6.5	6.9	7.8	12.6
147-01	Carretera: Maravatio-Zapotlanejo Movimiento: Churintzio-La Barca	MEX-015D	Caseta: Ecuandureo Km: 370.000	COORDENADAS GEOGRÁFICAS Lat: 20.175023 Long: -102.191288	U T M X: 793,570.108 Y: 2,233,332.562	Sentido: 0																				
TDPA	Clasificación Vehicular en Por ciento												VTA	Volumen de Tránsito Mensual en Por ciento												
5,666	M	A	AR	B	C2	C3	C4	C5	C6	C7	C8	C9	VNC	2,067,989	ENE	FEB	MAR	ABR	MAY	JUN	JUL	AGO	SEP	OCT	NOV	DIC
	0.4	66.3	0.3	8.2	4.8	4.5	0.9	9.3	1.8	0.2	0.1	3.2	0.0		12.1	9.7	11.6	11.1	10.6	10.2	5.2	5.4	5.3	6.0	6.0	6.8
147-02	Carretera: Maravatio-Zapotlanejo Movimiento: Churintzio-Ecuandureo	MEX-015D	Caseta: Ecuandureo Km: 370.000	COORDENADAS GEOGRÁFICAS Lat: 20.175118 Long: -102.191291	U T M X: 793,569.563 Y: 2,233,343.101	Sentido: 0																				
TDPA	Clasificación Vehicular en Por ciento												VTA	Volumen de Tránsito Mensual en Por ciento												
1,800	M	A	AR	B	C2	C3	C4	C5	C6	C7	C8	C9	VNC	657,077	ENE	FEB	MAR	ABR	MAY	JUN	JUL	AGO	SEP	OCT	NOV	DIC
	0.6	77.6	0.2	7.8	5.8	2.8	0.2	2.4	0.3	0.0	0.0	2.3	0.0		9.8	7.9	9.1	8.2	8.4	8.2	7.9	7.1	7.4	7.8	10.0	
147-03	Carretera: Maravatio-Zapotlanejo Movimiento: Ecuandureo-La Barca	MEX-015D	Caseta: Ecuandureo Km: 370.000	COORDENADAS GEOGRÁFICAS Lat: 20.174918 Long: -102.191302	U T M X: 793,568.766 Y: 2,233,320.950	Sentido: 0																				
TDPA	Clasificación Vehicular en Por ciento												VTA	Volumen de Tránsito Mensual en Por ciento												
1,910	M	A	AR	B	C2	C3	C4	C5	C6	C7	C8	C9	VNC	697,224	ENE	FEB	MAR	ABR	MAY	JUN	JUL	AGO	SEP	OCT	NOV	DIC
	0.3	75.1	0.3	6.5	4.3	4.2	0.4	6.0	1.0	0.0	0.0	1.9	0.0		8.6	7.0	8.0	7.6	7.5	7.3	9.2	9.1	8.2	8.8	9.1	9.6
148	Carretera: Maravatio-Zapotlanejo Movimiento: Vista Hermosa-La Barca	MEX-015D	Caseta: Vista Hermosa Km: 390.000	COORDENADAS GEOGRÁFICAS Lat: 20.269378 Long: -102.441809	U T M X: 767,209.959 Y: 2,243,358.671	Sentido: 0																				
TDPA	Clasificación Vehicular en Por ciento												VTA	Volumen de Tránsito Mensual en Por ciento												
6,651	M	A	AR	B	C2	C3	C4	C5	C6	C7	C8	C9	VNC	2,427,579	ENE	FEB	MAR	ABR	MAY	JUN	JUL	AGO	SEP	OCT	NOV	DIC
	0.2	43.5	0.2	3.1	5.8	9.0	1.1	23.1	4.7	0.3	0.1	8.9	0.0		8.4	7.4	8.3	8.1	8.2	7.7	8.9	8.5	7.4	8.0	8.5	10.6

Nota: Los datos que se presentan, se estimaron a partir de los volúmenes de tránsito registrados en las casetas de cobro de las autopistas en el período enero-agosto de 2018 y la variación estacional del año anterior

VOLUMENES DE TRÁNSITO 2018
CASSETAS DE COBRO DE LAS AUTOPISTAS Y PUENTES DE CUOTA

149	Carretera: Maravatío-Zapotlanejo		Caseta: San Francisco de Rivas										COORDENADAS													
	Movimiento: La Barca - San Francisco de Rivas		MEX-015D										Km: 405.400													
													GEOGRÁFICAS													
													U T M													
													Lat: 20.323974													
													X: 753,935.988													
													Long: -102.567978													
													Y: 2,249,205.634													
													Sentido: 0													
TDPA	Clasificación Vehicular en Por ciento													VTA	Volumen de Tránsito Mensual en Por ciento											
1,374	M	A	AR	B	C2	C3	C4	C5	C6	C7	C8	C9	VNC	501,394	ENE	FEB	MAR	ABR	MAY	JUN	JUL	AGO	SEP	OCT	NOV	DIC
	1.1	63.6	0.6	1.9	6.7	11.3	1.7	8.0	3.2	0.2	0.2	1.5	0.0		7.3	6.1	7.0	6.8	7.5	7.0	9.9	9.2	7.6	8.6	9.9	13.1
150-01	Carretera: Maravatío-Zapotlanejo		Caseta: Ocotlán										COORDENADAS													
	Movimiento: La Barca-Zapotlanejo		MEX-015D										Km: 425.955													
													GEOGRÁFICAS													
													U T M													
													Lat: 20.405976													
													X: 735,963.876													
													Long: -102.738837													
													Y: 2,258,031.743													
													Sentido: 0													
TDPA	Clasificación Vehicular en Por ciento													VTA	Volumen de Tránsito Mensual en Por ciento											
12,440	M	A	AR	B	C2	C3	C4	C5	C6	C7	C8	C9	VNC	4,540,526	ENE	FEB	MAR	ABR	MAY	JUN	JUL	AGO	SEP	OCT	NOV	DIC
	0.4	60.1	0.2	7.2	5.0	4.9	0.7	12.7	2.0	0.3	0.2	6.3	0.0		8.6	7.2	8.5	8.1	7.9	7.6	8.9	8.5	7.4	8.0	8.5	10.8
150-02	Carretera: Maravatío-Zapotlanejo		Caseta: Ocotlán										COORDENADAS													
	Movimiento: La Barca-Ocotlán		MEX-015D										Km: 425.955													
													GEOGRÁFICAS													
													U T M													
													Lat: 20.406974													
													X: 735,950.173													
													Long: -102.738953													
													Y: 2,258,142.019													
													Sentido: 0													
TDPA	Clasificación Vehicular en Por ciento													VTA	Volumen de Tránsito Mensual en Por ciento											
2,354	M	A	AR	B	C2	C3	C4	C5	C6	C7	C8	C9	VNC	859,132	ENE	FEB	MAR	ABR	MAY	JUN	JUL	AGO	SEP	OCT	NOV	DIC
	0.3	58.1	0.4	0.8	4.0	8.4	1.2	19.6	5.4	0.1	0.0	1.7	0.0		8.9	7.7	8.3	8.2	8.5	8.5	8.6	7.9	7.2	7.7	8.3	10.2
150-03	Carretera: Maravatío-Zapotlanejo		Caseta: Ocotlán										COORDENADAS													
	Movimiento: Ocotlán-Zapotlanejo		MEX-015D										Km: 425.955													
													GEOGRÁFICAS													
													U T M													
													Lat: 20.404864													
													X: 735,908.581													
													Long: -102.739383													
													Y: 2,257,907.804													
													Sentido: 0													
TDPA	Clasificación Vehicular en Por ciento													VTA	Volumen de Tránsito Mensual en Por ciento											
832	M	A	AR	B	C2	C3	C4	C5	C6	C7	C8	C9	VNC	303,533	ENE	FEB	MAR	ABR	MAY	JUN	JUL	AGO	SEP	OCT	NOV	DIC
	0.4	77.7	0.2	1.4	4.5	4.8	0.5	5.3	2.0	0.1	0.0	3.1	0.0		8.0	7.6	8.1	8.1	8.4	7.9	8.9	8.5	7.4	8.0	8.5	10.6
150-04	Carretera: Maravatío-Zapotlanejo		Caseta: Ocotlán										COORDENADAS													
	Movimiento: Zapotlán del Rey - Zapotlanejo		MEX-015D										Km: 425.955													
													GEOGRÁFICAS													
													U T M													
													Lat: 20.466977													
													X: 717,849.105													
													Long: -102.911540													
													Y: 2,264,547.132													
													Sentido: 0													
TDPA	Clasificación Vehicular en Por ciento													VTA	Volumen de Tránsito Mensual en Por ciento											
469	M	A	AR	B	C2	C3	C4	C5	C6	C7	C8	C9	VNC	171,234	ENE	FEB	MAR	ABR	MAY	JUN	JUL	AGO	SEP	OCT	NOV	DIC
	0.6	83.7	0.5	1.4	6.2	2.4	0.3	4.2	0.6	0.0	0.0	0.1	0.0		8.6	7.5	8.4	7.7	8.1	7.8	8.9	8.5	7.4	8.0	8.5	10.6
151	Carretera: Maravatío-Zapotlanejo		Caseta: La Sucedá										COORDENADAS													
	Movimiento: La Saucedá - Zapotlanejo		MEX-015D										Km: 462.000													
													GEOGRÁFICAS													
													U T M													
													Lat: 20.548025													
													X: 704,928.449													
													Long: -103.034334													
													Y: 2,273,361.818													
													Sentido: 0													
TDPA	Clasificación Vehicular en Por ciento													VTA	Volumen de Tránsito Mensual en Por ciento											
97	M	A	AR	B	C2	C3	C4	C5	C6	C7	C8	C9	VNC	35,380	ENE	FEB	MAR	ABR	MAY	JUN	JUL	AGO	SEP	OCT	NOV	DIC
	0.2	44.9	0.1	1.8	2.1	10.4	0.2	14.9	9.4	0.1	0.0	15.9	0.0		8.3	7.9	10.0	7.8	7.5	6.6	8.9	8.5	7.4	8.0	8.5	10.6

Nota: Los datos que se presentan, se estimaron a partir de los volúmenes de tránsito registrados en las casetas de cobro de las autopistas en el período enero-agosto de 2018 y la variación estacional del año anterior

VOLÚMENES DE TRÁNSITO 2018
CASSETAS DE COBRO DE LAS AUTOPISTAS Y PUENTES DE CUOTA

152-01	Carretera: Tihuatlán-Túxpam Movimiento: Tihuatlán-Ent. Tihuatlán II	MEX-132D	Caseta: Puente Túxpam Km: 229.200	COORDENADAS GEOGRÁFICAS Lat: 20.752931 Long: -97.482380	U T M X: 657,996.416 Y: 2,295,545.803	Sentido: 0																				
TDPA	Clasificación Vehicular en Por ciento												VTA	Volumen de Tránsito Mensual en Por ciento												
3,647	M	A	AR	B	C2	C3	C4	C5	C6	C7	C8	C9	VNC	1,331,026	ENE	FEB	MAR	ABR	MAY	JUN	JUL	AGO	SEP	OCT	NOV	DIC
	0.8	61.5	0.5	2.6	4.5	6.4	0.5	10.4	4.0	0.2	0.1	6.8	1.7		7.9	7.2	8.4	11.3	8.2	7.5	9.0	8.6	6.6	6.6	7.7	11.0
152-02	Carretera: Tihuatlán-Túxpam Movimiento: Tihuatlán-Túxpam	MEX-132D	Caseta: Puente Túxpam Km: 257.700	COORDENADAS GEOGRÁFICAS Lat: 20.752938 Long: -97.482305	U T M X: 658,004.270 Y: 2,295,546.640	Sentido: 0																				
TDPA	Clasificación Vehicular en Por ciento												VTA	Volumen de Tránsito Mensual en Por ciento												
5,826	M	A	AR	B	C2	C3	C4	C5	C6	C7	C8	C9	VNC	2,126,386	ENE	FEB	MAR	ABR	MAY	JUN	JUL	AGO	SEP	OCT	NOV	DIC
	0.8	74.8	0.3	4.2	2.0	7.0	0.2	4.0	2.2	0.1	0.0	3.4	1.0		7.9	7.2	8.2	10.9	8.7	7.7	9.0	8.7	6.8	7.5	7.9	9.5
153	Carretera: México-Tizayuca Movimiento: Indios Verdes-San Cristóbal Ecatepec	MEX-085D	Caseta: San Cristóbal Km: 21.000	COORDENADAS GEOGRÁFICAS Lat: 19.587776 Long: -99.042009	U T M X: 495,594.334 Y: 2,165,866.226	Sentido: 0																				
TDPA	Clasificación Vehicular en Por ciento												VTA	Volumen de Tránsito Mensual en Por ciento												
30,840	M	A	AR	B	C2	C3	C4	C5	C6	C7	C8	C9	VNC	11,256,558	ENE	FEB	MAR	ABR	MAY	JUN	JUL	AGO	SEP	OCT	NOV	DIC
	1.7	92.4	0.0	1.9	0.7	0.4	0.0	0.1	0.0	0.0	0.0	0.0	2.8		8.5	8.1	9.0	8.3	6.8	8.6	8.6	8.8	8.2	8.5	8.1	8.5
154-01	Carretera: México-Tizayuca Movimiento: Derivador López Portillo	MEX-085D	Caseta: Revolución Km: 22.800	COORDENADAS GEOGRÁFICAS Lat: 19.602810 Long: -99.038101	U T M X: 496,004.524 Y: 2,167,529.640	Sentido: 0																				
TDPA	Clasificación Vehicular en Por ciento												VTA	Volumen de Tránsito Mensual en Por ciento												
14,229	M	A	AR	B	C2	C3	C4	C5	C6	C7	C8	C9	VNC	5,193,472	ENE	FEB	MAR	ABR	MAY	JUN	JUL	AGO	SEP	OCT	NOV	DIC
	1.3	73.5	0.0	6.7	1.7	5.0	0.3	5.8	1.0	0.0	0.0	1.1	3.6		8.0	7.6	8.4	8.0	8.6	8.4	8.5	8.5	8.3	8.3	8.2	9.2
154-02	Carretera: México-Tizayuca Movimiento: México-Lechería	MEX-085D	Caseta: Revolución Km: 22.800	COORDENADAS GEOGRÁFICAS Lat: 19.602219 Long: -99.037419	U T M X: 496,076.028 Y: 2,167,464.260	Sentido: 0																				
TDPA	Clasificación Vehicular en Por ciento												VTA	Volumen de Tránsito Mensual en Por ciento												
34,833	M	A	AR	B	C2	C3	C4	C5	C6	C7	C8	C9	VNC	12,713,937	ENE	FEB	MAR	ABR	MAY	JUN	JUL	AGO	SEP	OCT	NOV	DIC
	1.4	90.1	0.0	2.4	1.4	1.0	0.0	0.6	0.1	0.0	0.0	0.1	2.9		8.2	7.8	8.6	8.0	8.4	8.3	8.4	8.6	8.1	8.6	8.2	8.8
155	Carretera: México-Tizayuca Movimiento: Indios Verdes-Tizayuca	MEX-085D	Caseta: Ojo de Agua Km: 25.000	COORDENADAS GEOGRÁFICAS Lat: 19.618737 Long: -99.029315	U T M X: 496,926.193 Y: 2,169,291.963	Sentido: 0																				
TDPA	Clasificación Vehicular en Por ciento												VTA	Volumen de Tránsito Mensual en Por ciento												
64,607	M	A	AR	B	C2	C3	C4	C5	C6	C7	C8	C9	VNC	23,581,589	ENE	FEB	MAR	ABR	MAY	JUN	JUL	AGO	SEP	OCT	NOV	DIC
	1.0	82.6	0.1	5.3	1.5	3.9	0.1	1.3	0.2	0.0	0.0	0.3	3.7		7.9	7.4	8.2	8.5	8.2	8.0	8.6	8.6	8.3	8.6	8.4	9.3

Nota: Los datos que se presentan, se estimaron a partir de los volúmenes de tránsito registrados en las casetas de cobro de las autopistas en el período enero-agosto de 2018 y la variación estacional del año anterior

VOLUMENES DE TRÁNSITO 2018
CASSETAS DE COBRO DE LAS AUTOPISTAS Y PUENTES DE CUOTA

156	Carretera: Peñón-Texcoco Movimiento: Peñón-Texcoco	MEX-136D	Caseta: Peñón y Texcoco Km: 0.000	COORDENADAS GEOGRÁFICAS Lat: 19.458466 Long: -99.033653	U T M X: 496,467.839 Y: 2,151,557.302	Sentido: 0																				
TDPA	Clasificación Vehicular en Por ciento												VTA	Volumen de Tránsito Mensual en Por ciento												
37,912	M	A	AR	B	C2	C3	C4	C5	C6	C7	C8	C9	VNC	13,837,888	ENE	FEB	MAR	ABR	MAY	JUN	JUL	AGO	SEP	OCT	NOV	DIC
	0.9	80.6	0.0	4.1	0.0	3.1	3.6	0.2	3.2	4.0	0.0	0.0	0.3		8.0	7.5	8.5	8.7	8.4	8.4	8.6	8.4	7.8	8.5	8.4	8.8
157	Carretera: Puerto México-Ent. Ojo Caliente Movimiento: Puerto México-Ent. Carbonera	MEX-057D	Caseta: Los Chorros Km: 203.650	COORDENADAS GEOGRÁFICAS Lat: 25.186696 Long: -100.731988	U T M X: 325,473.494 Y: 2,786,743.382	Sentido: 0																				
TDPA	Clasificación Vehicular en Por ciento												VTA	Volumen de Tránsito Mensual en Por ciento												
14,437	M	A	AR	B	C2	C3	C4	C5	C6	C7	C8	C9	VNC	5,269,602	ENE	FEB	MAR	ABR	MAY	JUN	JUL	AGO	SEP	OCT	NOV	DIC
	0.1	35.2	0.0	4.6	4.0	2.1	0.3	40.7	4.6	1.0	0.5	6.9	0.0		8.4	7.2	8.7	8.0	7.9	7.8	9.0	8.6	7.8	8.4	8.6	9.6
158	Carretera: Puerto México-Ent. Ojo Caliente Movimiento: Ent. La Carbonera-Ojo Caliente	MEX-057D	Caseta: La Carbonera (Ojo Caliente) Km: 12.360	COORDENADAS GEOGRÁFICAS Lat: 25.510948 Long: -100.868249	U T M X: 312,241.545 Y: 2,822,844.901	Sentido: 0																				
TDPA	Clasificación Vehicular en Por ciento												VTA	Volumen de Tránsito Mensual en Por ciento												
14,506	M	A	AR	B	C2	C3	C4	C5	C6	C7	C8	C9	VNC	5,294,740	ENE	FEB	MAR	ABR	MAY	JUN	JUL	AGO	SEP	OCT	NOV	DIC
	0.2	34.2	0.0	3.9	5.4	2.6	0.3	42.3	4.2	0.4	0.2	6.3	0.0		8.3	7.2	8.8	8.1	7.9	8.0	9.1	8.8	7.8	8.2	8.4	9.4
159	Carretera: Puerto México-Ent. Ojo Caliente Movimiento: Huachichil-Ent. Carbonera	MEX-057D	Caseta: Huachichil Km: 213.500	COORDENADAS GEOGRÁFICAS Lat: 25.245555 Long: -100.801531	U T M X: 318,551.896 Y: 2,793,355.030	Sentido: 0																				
TDPA	Clasificación Vehicular en Por ciento												VTA	Volumen de Tránsito Mensual en Por ciento												
2,015	M	A	AR	B	C2	C3	C4	C5	C6	C7	C8	C9	VNC	735,402	ENE	FEB	MAR	ABR	MAY	JUN	JUL	AGO	SEP	OCT	NOV	DIC
	0.2	55.1	0.0	4.3	11.7	7.3	0.8	14.8	4.8	0.1	0.0	0.9	0.0		7.9	7.4	8.8	8.0	8.3	8.5	9.2	10.3	7.7	8.0	7.7	8.2
160	Carretera: Cardel-Veracruz Movimiento: Cardel-Veracruz	MEX-180	Caseta: La Antigua Km: 222.470	COORDENADAS GEOGRÁFICAS Lat: 19.320360 Long: -96.310801	U T M X: 782,573.458 Y: 2,138,470.277	Sentido: 0																				
TDPA	Clasificación Vehicular en Por ciento												VTA	Volumen de Tránsito Mensual en Por ciento												
17,529	M	A	AR	B	C2	C3	C4	C5	C6	C7	C8	C9	VNC	6,398,016	ENE	FEB	MAR	ABR	MAY	JUN	JUL	AGO	SEP	OCT	NOV	DIC
	0.9	72.4	0.3	5.2	3.5	5.3	0.3	4.7	1.8	0.2	0.1	4.9	0.4		8.1	7.5	8.9	8.6	8.6	7.8	8.6	8.6	7.3	7.9	8.4	9.7
161	Carretera: Cardel-Veracruz Movimiento: San Julián-Veracruz	MEX-180	Caseta: San Julián Km: 233.093	COORDENADAS GEOGRÁFICAS Lat: 19.239249 Long: -96.257905	U T M X: 788,276.956 Y: 2,129,574.475	Sentido: 0																				
TDPA	Clasificación Vehicular en Por ciento												VTA	Volumen de Tránsito Mensual en Por ciento												
1,490	M	A	AR	B	C2	C3	C4	C5	C6	C7	C8	C9	VNC	543,903	ENE	FEB	MAR	ABR	MAY	JUN	JUL	AGO	SEP	OCT	NOV	DIC
	2.6	65.6	0.2	2.3	2.6	4.2	0.3	6.2	2.1	0.8	0.2	12.3	0.6		8.1	7.7	8.3	9.3	8.3	7.8	8.6	8.6	7.3	7.9	8.4	9.7

Nota: Los datos que se presentan, se estimaron a partir de los volúmenes de tránsito registrados en las casetas de cobro de las autopistas en el período enero-agosto de 2018 y la variación estacional del año anterior

VOLUMENES DE TRÁNSITO 2018
CASSETAS DE COBRO DE LAS AUTOPISTAS Y PUENTES DE CUOTA

162	Carretera: Torreón-Saltillo Movimiento: Matamoros-El Porvenir	MEX-040D	Caseta: La Cuchilla Km: 67.036	COORDENADAS GEOGRÁFICAS Lat: 25.627052 Long: -102.878352	U T M X: 713,026.252 Y: 2,836,089.644	Sentido: 0																				
TDPA	Clasificación Vehicular en Por ciento												VTA	Volumen de Tránsito Mensual en Por ciento												
6,066	M	A	AR	B	C2	C3	C4	C5	C6	C7	C8	C9	VNC	2,214,079	ENE	FEB	MAR	ABR	MAY	JUN	JUL	AGO	SEP	OCT	NOV	DIC
	0.3	47.9	0.0	5.8	4.4	1.4	0.5	24.3	5.2	0.7	0.2	9.3	0.0		7.8	6.9	8.3	8.3	8.0	8.3	9.3	9.7	7.9	8.1	8.4	9.0
163	Carretera: Torreón-Saltillo Movimiento: Loma Bonita-Plan de Ayala	MEX-040D	Caseta: Plan de Ayala Km: 142.000	COORDENADAS GEOGRÁFICAS Lat: 25.444203 Long: -101.303908	U T M X: 268,316.421 Y: 2,816,137.170	Sentido: 0																				
TDPA	Clasificación Vehicular en Por ciento												VTA	Volumen de Tránsito Mensual en Por ciento												
6,369	M	A	AR	B	C2	C3	C4	C5	C6	C7	C8	C9	VNC	2,324,692	ENE	FEB	MAR	ABR	MAY	JUN	JUL	AGO	SEP	OCT	NOV	DIC
	0.4	49.8	0.0	6.8	4.0	1.1	0.5	22.7	4.8	0.7	0.2	9.0	0.0		7.9	6.9	8.8	8.3	8.2	8.3	9.5	8.5	7.9	8.1	8.5	9.1
164	Carretera: Zapotlanejo-Guadalajara Movimiento: Zapotlanejo-Guadalajara	MEX-015D	Caseta: Zapotlanejo (La Joya) Km: 9.200	COORDENADAS GEOGRÁFICAS Lat: 20.604907 Long: -103.138973	U T M X: 693,944.540 Y: 2,279,531.341	Sentido: 0																				
TDPA	Clasificación Vehicular en Por ciento												VTA	Volumen de Tránsito Mensual en Por ciento												
38,860	M	A	AR	B	C2	C3	C4	C5	C6	C7	C8	C9	VNC	14,183,973	ENE	FEB	MAR	ABR	MAY	JUN	JUL	AGO	SEP	OCT	NOV	DIC
	0.4	64.8	0.3	5.0	4.7	4.4	0.6	11.7	1.9	0.3	0.1	5.8	0.0		8.5	7.3	8.5	8.3	7.8	7.8	9.2	8.8	7.9	8.3	8.7	8.9
165	Carretera: Zapotlanejo-Guadalajara Movimiento: El Vado-Guadalajara	MEX-015D	Caseta: Vado Km: 11.300	COORDENADAS GEOGRÁFICAS Lat: 20.604750 Long: -103.158676	U T M X: 691,890.896 Y: 2,279,490.643	Sentido: 0																				
TDPA	Clasificación Vehicular en Por ciento												VTA	Volumen de Tránsito Mensual en Por ciento												
3,579	M	A	AR	B	C2	C3	C4	C5	C6	C7	C8	C9	VNC	1,306,247	ENE	FEB	MAR	ABR	MAY	JUN	JUL	AGO	SEP	OCT	NOV	DIC
	2.5	91.0	0.0	4.0	1.5	0.6	0.0	0.3	0.0	0.0	0.0	0.1	0.0		8.0	7.4	8.2	7.9	8.4	8.2	9.2	8.8	7.9	8.3	8.7	9.0
166	Carretera: Zapotlanejo-Guadalajara Movimiento: Cortijo-Guadalajara	MEX-015D	Caseta: Cortijo Km: 16.500	COORDENADAS GEOGRÁFICAS Lat: 20.620145 Long: -103.205073	U T M X: 687,035.715 Y: 2,281,140.946	Sentido: 0																				
TDPA	Clasificación Vehicular en Por ciento												VTA	Volumen de Tránsito Mensual en Por ciento												
2,187	M	A	AR	B	C2	C3	C4	C5	C6	C7	C8	C9	VNC	798,144	ENE	FEB	MAR	ABR	MAY	JUN	JUL	AGO	SEP	OCT	NOV	DIC
	0.7	82.3	0.1	7.0	2.4	4.4	0.2	2.4	0.2	0.0	0.0	0.3	0.0		8.1	7.4	8.1	8.0	8.3	8.2	9.2	8.8	7.9	8.3	8.7	9.0
167	Carretera: Zapotlanejo-Guadalajara Movimiento: Periférico-Guadalajara	MEX-015D	Caseta: Periférico Km: 17.700	COORDENADAS GEOGRÁFICAS Lat: 20.619383 Long: -103.216219	U T M X: 685,874.822 Y: 2,281,043.770	Sentido: 0																				
TDPA	Clasificación Vehicular en Por ciento												VTA	Volumen de Tránsito Mensual en Por ciento												
1,653	M	A	AR	B	C2	C3	C4	C5	C6	C7	C8	C9	VNC	603,419	ENE	FEB	MAR	ABR	MAY	JUN	JUL	AGO	SEP	OCT	NOV	DIC
	1.1	88.5	0.1	2.5	2.7	2.0	0.1	2.2	0.3	0.0	0.0	0.5	0.0		7.7	7.5	8.3	7.9	8.3	8.3	9.2	8.8	7.9	8.3	8.7	9.1

Nota: Los datos que se presentan, se estimaron a partir de los volúmenes de tránsito registrados en las casetas de cobro de las autopistas en el período enero-agosto de 2018 y la variación estacional del año anterior

VOLUMENES DE TRÁNSITO 2018
CASSETAS DE COBRO DE LAS AUTOPISTAS Y PUENTES DE CUOTA

168	Carretera: Zapotlanejo-Guadalajara		Casetas: Arroyo		COORDENADAS																					
	Movimiento: Tonalá-Guadalajara		Km: 20.500		GEOGRÁFICAS U T M																					
	MEX-015D				Lat: 20.615827 X: 683,107.786 Sentido: 0																					
					Long: -103.242808 Y: 2,280,619.951																					
TDPA	Clasificación Vehicular en Por ciento												VTA	Volumen de Tránsito Mensual en Por ciento												
946	M	A	AR	B	C2	C3	C4	C5	C6	C7	C8	C9	VNC	345,350	ENE	FEB	MAR	ABR	MAY	JUN	JUL	AGO	SEP	OCT	NOV	DIC
	0.8	97.9	0.0	0.2	0.7	0.3	0.0	0.1	0.0	0.0	0.0	0.0	0.0		8.0	7.9	8.3	7.7	8.2	7.9	9.2	8.8	7.9	8.3	8.7	9.1
169	Carretera: México-Cuernavaca		Casetas: Tlalpan		COORDENADAS																					
	Movimiento: México-Cuernavaca		Km: 23.360		GEOGRÁFICAS U T M																					
	MEX-095D				Lat: 19.242519 X: 484,370.438 Sentido: 0																					
					Long: -99.148716 Y: 2,127,668.726																					
TDPA	Clasificación Vehicular en Por ciento												VTA	Volumen de Tránsito Mensual en Por ciento												
28,160	M	A	AR	B	C2	C3	C4	C5	C6	C7	C8	C9	VNC	10,278,518	ENE	FEB	MAR	ABR	MAY	JUN	JUL	AGO	SEP	OCT	NOV	DIC
	1.5	83.4	0.0	5.9	2.5	2.3	0.2	2.6	0.6	0.1	0.0	0.9	0.0		8.6	7.8	9.8	8.9	8.3	7.3	9.3	8.4	5.3	7.9	8.3	10.1
170	Carretera: México-Cuernavaca		Casetas: Tres Marias		COORDENADAS																					
	Movimiento: Tres Marias-Cuernavaca		Km: 53.000		GEOGRÁFICAS U T M																					
	MEX-095D				Lat: 19.056337 X: 474,632.765 Sentido: 0																					
					Long: -99.241100 Y: 2,107,078.462																					
TDPA	Clasificación Vehicular en Por ciento												VTA	Volumen de Tránsito Mensual en Por ciento												
1,565	M	A	AR	B	C2	C3	C4	C5	C6	C7	C8	C9	VNC	571,392	ENE	FEB	MAR	ABR	MAY	JUN	JUL	AGO	SEP	OCT	NOV	DIC
	2.2	90.0	0.0	1.1	3.8	2.3	0.1	0.4	0.1	0.0	0.0	0.0	0.0		8.4	8.6	11.2	9.1	8.0	7.1	9.2	8.2	5.4	7.7	8.1	9.0
171	Carretera: La Pera-Cuautla		Casetas: Tepoztlán		COORDENADAS																					
	Movimiento: La Pera-Tepoztlán		Km: 7.958		GEOGRÁFICAS U T M																					
	MEX-160D				Lat: 18.986765 X: 488,159.161 Sentido: 0																					
					Long: -99.112493 Y: 2,099,366.800																					
TDPA	Clasificación Vehicular en Por ciento												VTA	Volumen de Tránsito Mensual en Por ciento												
14,229	M	A	AR	B	C2	C3	C4	C5	C6	C7	C8	C9	VNC	5,193,546	ENE	FEB	MAR	ABR	MAY	JUN	JUL	AGO	SEP	OCT	NOV	DIC
	1.4	86.0	0.0	4.4	1.8	1.7	0.2	2.4	0.6	0.1	0.0	1.4	0.0		8.1	7.7	9.6	8.3	7.7	7.5	8.8	8.2	6.0	8.7	9.3	10.1
172	Carretera: La Pera-Cuautla		Casetas: Oacalco		COORDENADAS																					
	Movimiento: Tepoztlán-Cuautla		Km: 21.208		GEOGRÁFICAS U T M																					
	MEX-160D				Lat: 18.931082 X: 497,299.747 Sentido: 0																					
					Long: -99.025645 Y: 2,093,201.996																					
TDPA	Clasificación Vehicular en Por ciento												VTA	Volumen de Tránsito Mensual en Por ciento												
13,935	M	A	AR	B	C2	C3	C4	C5	C6	C7	C8	C9	VNC	5,086,323	ENE	FEB	MAR	ABR	MAY	JUN	JUL	AGO	SEP	OCT	NOV	DIC
	1.4	85.1	0.0	3.9	2.3	2.5	0.2	2.5	0.6	0.1	0.0	1.4	0.0		8.1	7.7	9.6	8.3	7.8	7.6	8.7	8.1	5.9	8.8	9.5	9.9
173	Carretera: Puente de Ixtla-Iguala		Casetas: Iguala		COORDENADAS																					
	Movimiento: Puente de Ixtla-Iguala		Km: 95.950		GEOGRÁFICAS U T M																					
	MEX-D				Lat: 18.336191 X: 446,292.763 Sentido: 0																					
					Long: -99.508296 Y: 2,027,456.037																					
TDPA	Clasificación Vehicular en Por ciento												VTA	Volumen de Tránsito Mensual en Por ciento												
4,232	M	A	AR	B	C2	C3	C4	C5	C6	C7	C8	C9	VNC	1,544,572	ENE	FEB	MAR	ABR	MAY	JUN	JUL	AGO	SEP	OCT	NOV	DIC
	0.6	70.9	0.0	7.0	4.5	7.7	1.0	3.9	2.8	0.0	0.0	1.6	0.0		8.7	8.1	8.9	8.5	8.4	7.6	8.5	7.9	7.2	8.5	8.2	9.5

Nota: Los datos que se presentan, se estimaron a partir de los volúmenes de tránsito registrados en las casetas de cobro de las autopistas en el período enero-agosto de 2018 y la variación estacional del año anterior

VOLUMENES DE TRÁNSITO 2018
CASSETAS DE COBRO DE LAS AUTOPISTAS Y PUENTES DE CUOTA

174	Carretera: Zacapalco-Taxco		Casetta: Zacapalco		COORDENADAS																					
	Movimiento: Zacapalco-RanchoViejo		Km: 0.500		GEOGRÁFICAS U T M																					
	MEX-D				Lat: 18.537999 X: 452,779.891 Sentido: 0																					
					Long: -99.447424 Y: 2,049,767.945																					
TDPA	Clasificación Vehicular en Por ciento												VTA	Volumen de Tránsito Mensual en Por ciento												
1,646	M	A	AR	B	C2	C3	C4	C5	C6	C7	C8	C9	VNC	600,919	ENE	FEB	MAR	ABR	MAY	JUN	JUL	AGO	SEP	OCT	NOV	DIC
	2.4	87.8	0.0	5.1	2.3	1.6	0.2	0.3	0.3	0.0	0.0	0.0	0.0		8.9	7.8	10.0	8.7	8.0	7.3	9.6	8.3	6.7	6.5	7.9	10.3
175	Carretera: Zacapalco-Taxco		Casetta: Taxco		COORDENADAS																					
	Movimiento: Rancho Viejo-Taxco		Km: 17.630		GEOGRÁFICAS U T M																					
	MEX-D				Lat: 18.588609 X: 440,916.724 Sentido: 0																					
					Long: -99.559993 Y: 2,055,400.980																					
TDPA	Clasificación Vehicular en Por ciento												VTA	Volumen de Tránsito Mensual en Por ciento												
2,545	M	A	AR	B	C2	C3	C4	C5	C6	C7	C8	C9	VNC	928,826	ENE	FEB	MAR	ABR	MAY	JUN	JUL	AGO	SEP	OCT	NOV	DIC
	3.4	89.7	0.0	4.5	1.6	0.3	0.1	0.3	0.1	0.0	0.0	0.0	0.0		8.5	7.7	8.5	10.3	8.3	7.5	9.0	8.0	7.4	8.3	8.0	8.5
176-01	Carretera: Lechería-La Venta		Casetta: Lechería		COORDENADAS																					
	Movimiento: Ent. San Miguel-Lechería		Km: 1.360		GEOGRÁFICAS U T M																					
	MEX-057D				Lat: 19.604809 X: 478,415.681 Sentido: 0																					
					Long: -99.205832 Y: 2,167,763.502																					
TDPA	Clasificación Vehicular en Por ciento												VTA	Volumen de Tránsito Mensual en Por ciento												
3	M	A	AR	B	C2	C3	C4	C5	C6	C7	C8	C9	VNC	1,048	ENE	FEB	MAR	ABR	MAY	JUN	JUL	AGO	SEP	OCT	NOV	DIC
	1.6	84.4	0.0	0.8	3.0	2.5	1.2	6.2	0.2	0.1	0.0	0.0	0.0		5.7	7.9	8.8	7.4	9.7	9.1	7.0	9.1	8.7	9.0	8.7	8.9
176-02	Carretera: Lechería-La Venta		Casetta: Lechería		COORDENADAS																					
	Movimiento: Lago de Guadalupe-Lechería		Km: 1.360		GEOGRÁFICAS U T M																					
	MEX-057D				Lat: 19.604809 X: 478,415.576 Sentido: 0																					
					Long: -99.205833 Y: 2,167,763.502																					
TDPA	Clasificación Vehicular en Por ciento												VTA	Volumen de Tránsito Mensual en Por ciento												
6,341	M	A	AR	B	C2	C3	C4	C5	C6	C7	C8	C9	VNC	2,314,566	ENE	FEB	MAR	ABR	MAY	JUN	JUL	AGO	SEP	OCT	NOV	DIC
	2.6	93.8	0.0	0.5	2.0	0.8	0.0	0.3	0.0	0.0	0.0	0.0	0.0		8.5	7.6	8.1	8.4	8.6	8.2	8.9	8.9	6.3	9.0	8.4	9.1
176-03	Carretera: Lechería-La Venta		Casetta: Lechería		COORDENADAS																					
	Movimiento: Chamapa-Lechería		Km: 1.360		GEOGRÁFICAS U T M																					
	MEX-057D				Lat: 19.604808 X: 478,415.576 Sentido: 0																					
					Long: -99.205833 Y: 2,167,763.380																					
TDPA	Clasificación Vehicular en Por ciento												VTA	Volumen de Tránsito Mensual en Por ciento												
423	M	A	AR	B	C2	C3	C4	C5	C6	C7	C8	C9	VNC	154,448	ENE	FEB	MAR	ABR	MAY	JUN	JUL	AGO	SEP	OCT	NOV	DIC
	0.4	51.8	0.0	0.4	14.6	10.5	0.8	19.7	1.7	0.0	0.0	0.1	0.0		9.0	8.2	8.0	8.1	8.0	7.4	8.5	8.8	6.5	9.5	9.1	8.9
176-04	Carretera: Lechería-La Venta		Casetta: Lechería		COORDENADAS																					
	Movimiento: San Mateo Nopala-Lechería		Km: 1.360		GEOGRÁFICAS U T M																					
	MEX-057D				Lat: 19.604808 X: 478,415.680 Sentido: 0																					
					Long: -99.205832 Y: 2,167,763.391																					
TDPA	Clasificación Vehicular en Por ciento												VTA	Volumen de Tránsito Mensual en Por ciento												
135	M	A	AR	B	C2	C3	C4	C5	C6	C7	C8	C9	VNC	49,429	ENE	FEB	MAR	ABR	MAY	JUN	JUL	AGO	SEP	OCT	NOV	DIC
	1.5	76.5	0.0	0.2	9.3	5.9	0.3	5.6	0.3	0.0	0.0	0.4	0.0		8.4	7.6	8.9	8.6	8.1	7.8	8.8	9.0	5.9	9.0	8.9	9.0

Nota: Los datos que se presentan, se estimaron a partir de los volúmenes de tránsito registrados en las casetas de cobro de las autopistas en el período enero-agosto de 2018 y la variación estacional del año anterior

VOLUMENES DE TRÁNSITO 2018
CASSETAS DE COBRO DE LAS AUTOPISTAS Y PUENTES DE CUOTA

176-05	Carretera: Lechería-La Venta Movimiento: Madín-Lechería	MEX-057D	Caseta: Lechería Km: 1.360	COORDENADAS GEOGRÁFICAS Lat: 19.604808 Long: -99.205833	U T M X: 478,415.576 Y: 2,167,763.380	Sentido: 0																				
TDPA	Clasificación Vehicular en Por ciento												VTA	Volumen de Tránsito Mensual en Por ciento												
1,027	M	A	AR	B	C2	C3	C4	C5	C6	C7	C8	C9	VNC	374,920	ENE	FEB	MAR	ABR	MAY	JUN	JUL	AGO	SEP	OCT	NOV	DIC
	1.6	94.1	0.0	0.1	2.4	1.0	0.1	0.7	0.0	0.0	0.0	0.0	0.0		8.7	7.3	8.0	8.2	8.5	7.9	8.7	8.4	6.3	9.3	9.5	9.2
176-06	Carretera: Lechería-La Venta Movimiento: Atizapán-Lechería	MEX-057D	Caseta: Lechería Km: 1.360	COORDENADAS GEOGRÁFICAS Lat: 19.604808 Long: -99.205833	U T M X: 478,415.576 Y: 2,167,763.380	Sentido: 0																				
TDPA	Clasificación Vehicular en Por ciento												VTA	Volumen de Tránsito Mensual en Por ciento												
2,736	M	A	AR	B	C2	C3	C4	C5	C6	C7	C8	C9	VNC	998,550	ENE	FEB	MAR	ABR	MAY	JUN	JUL	AGO	SEP	OCT	NOV	DIC
	1.9	87.2	0.0	3.2	3.7	1.9	0.1	1.9	0.1	0.0	0.0	0.0	0.0		8.1	7.6	8.2	8.2	8.6	8.2	8.2	8.3	6.3	9.5	9.2	9.6
176-07	Carretera: Lechería-La Venta Movimiento: Lechería-Retorno	MEX-057D	Caseta: Lechería Km: 1.360	COORDENADAS GEOGRÁFICAS Lat: 19.604807 Long: -99.205832	U T M X: 478,415.680 Y: 2,167,763.270	Sentido: 0																				
TDPA	Clasificación Vehicular en Por ciento												VTA	Volumen de Tránsito Mensual en Por ciento												
4	M	A	AR	B	C2	C3	C4	C5	C6	C7	C8	C9	VNC	1,335	ENE	FEB	MAR	ABR	MAY	JUN	JUL	AGO	SEP	OCT	NOV	DIC
	1.6	78.9	0.0	0.9	4.8	4.8	0.6	7.9	0.0	0.0	0.0	0.0	0.5		8.2	7.9	9.5	7.6	8.2	9.4	8.1	7.6	4.7	9.7	9.4	9.7
176-08	Carretera: Lechería-La Venta Movimiento: Interlomas-Lechería	MEX-057D	Caseta: Lechería Km: 1.360	COORDENADAS GEOGRÁFICAS Lat: 19.604809 Long: -99.205833	U T M X: 478,415.576 Y: 2,167,763.502	Sentido: 0																				
TDPA	Clasificación Vehicular en Por ciento												VTA	Volumen de Tránsito Mensual en Por ciento												
239	M	A	AR	B	C2	C3	C4	C5	C6	C7	C8	C9	VNC	87,324	ENE	FEB	MAR	ABR	MAY	JUN	JUL	AGO	SEP	OCT	NOV	DIC
	1.0	90.8	0.0	0.5	4.2	1.6	0.2	1.6	0.1	0.0	0.0	0.0	0.0		6.8	6.7	6.7	8.4	9.3	8.7	9.9	11.0	6.6	8.6	8.8	8.5
176-09	Carretera: Lechería-La Venta Movimiento: Huixquilucan-Lechería	MEX-057D	Caseta: Lechería Km: 1.360	COORDENADAS GEOGRÁFICAS Lat: 19.604809 Long: -99.205832	U T M X: 478,415.681 Y: 2,167,763.502	Sentido: 0																				
TDPA	Clasificación Vehicular en Por ciento												VTA	Volumen de Tránsito Mensual en Por ciento												
211	M	A	AR	B	C2	C3	C4	C5	C6	C7	C8	C9	VNC	77,066	ENE	FEB	MAR	ABR	MAY	JUN	JUL	AGO	SEP	OCT	NOV	DIC
	1.1	87.7	0.0	0.2	6.2	1.9	0.7	1.7	0.5	0.0	0.0	0.0	0.0		6.6	6.6	6.9	7.6	8.3	7.8	8.7	8.6	7.6	10.2	10.6	10.5
176-10	Carretera: Lechería-La Venta Movimiento: La Venta-Lechería	MEX-057D	Caseta: Lechería Km: 1.360	COORDENADAS GEOGRÁFICAS Lat: 19.604810 Long: -99.205830	U T M X: 478,415.890 Y: 2,167,763.513	Sentido: 0																				
TDPA	Clasificación Vehicular en Por ciento												VTA	Volumen de Tránsito Mensual en Por ciento												
2,330	M	A	AR	B	C2	C3	C4	C5	C6	C7	C8	C9	VNC	850,430	ENE	FEB	MAR	ABR	MAY	JUN	JUL	AGO	SEP	OCT	NOV	DIC
	0.3	74.7	0.0	1.5	8.3	4.5	0.3	9.2	0.3	0.0	0.0	0.9	0.0		7.3	8.3	9.5	7.7	9.5	9.5	6.8	8.2	6.1	9.2	9.3	8.6

Nota: Los datos que se presentan, se estimaron a partir de los volúmenes de tránsito registrados en las casetas de cobro de las autopistas en el período enero-agosto de 2018 y la variación estacional del año anterior

VOLUMENES DE TRÁNSITO 2018
CASSETAS DE COBRO DE LAS AUTOPISTAS Y PUENTES DE CUOTA

176-11	Carretera: Lechería-La Venta Movimiento: Lomas Verdes-Lechería	MEX-057D	Caseta: Lechería Km: 1.360	COORDENADAS GEOGRÁFICAS Lat: 19.604811 Long: -99.205832	U T M X: 478,415.681 Y: 2,167,763.613	Sentido: 0																				
TDPA	Clasificación Vehicular en Por ciento												VTA	Volumen de Tránsito Mensual en Por ciento												
168	M	A	AR	B	C2	C3	C4	C5	C6	C7	C8	C9	VNC	61,264	ENE	FEB	MAR	ABR	MAY	JUN	JUL	AGO	SEP	OCT	NOV	DIC
	0.7	91.8	0.0	0.4	4.0	1.4	0.1	1.6	0.0	0.0	0.0	0.0	0.0		8.7	7.3	8.7	8.5	6.6	6.5	8.3	9.4	6.9	9.2	10.0	9.9
177-01	Carretera: Lechería-La Venta Movimiento: Lago de Guadalupe-Ent. San Miguel	MEX-057D	Caseta: Ent. San Miguel Km: 4.000	COORDENADAS GEOGRÁFICAS Lat: 19.635393 Long: -99.205101	U T M X: 478,496.362 Y: 2,171,147.653	Sentido: 0																				
TDPA	Clasificación Vehicular en Por ciento												VTA	Volumen de Tránsito Mensual en Por ciento												
2,229	M	A	AR	B	C2	C3	C4	C5	C6	C7	C8	C9	VNC	813,480	ENE	FEB	MAR	ABR	MAY	JUN	JUL	AGO	SEP	OCT	NOV	DIC
	2.0	93.5	0.0	0.2	2.8	0.9	0.1	0.4	0.1	0.0	0.0	0.0	0.0		8.6	7.9	8.6	8.5	8.6	8.4	8.6	8.9	6.0	8.8	8.5	8.6
177-02	Carretera: Lechería-La Venta Movimiento: Atizapán-Ent. San Miguel	MEX-057D	Caseta: Ent. San Miguel Km: 4.000	COORDENADAS GEOGRÁFICAS Lat: 19.635393 Long: -99.205101	U T M X: 478,496.362 Y: 2,171,147.653	Sentido: 0																				
TDPA	Clasificación Vehicular en Por ciento												VTA	Volumen de Tránsito Mensual en Por ciento												
2,024	M	A	AR	B	C2	C3	C4	C5	C6	C7	C8	C9	VNC	738,754	ENE	FEB	MAR	ABR	MAY	JUN	JUL	AGO	SEP	OCT	NOV	DIC
	1.5	90.6	0.0	0.3	3.6	1.9	0.2	1.5	0.3	0.0	0.0	0.1	0.0		8.5	7.7	8.6	8.2	8.5	8.2	8.6	8.5	6.2	8.9	8.7	9.4
177-03	Carretera: Lechería-La Venta Movimiento: Madín-Ent. San Miguel	MEX-057D	Caseta: Ent. San Miguel Km: 4.000	COORDENADAS GEOGRÁFICAS Lat: 19.635393 Long: -99.205101	U T M X: 478,496.362 Y: 2,171,147.653	Sentido: 0																				
TDPA	Clasificación Vehicular en Por ciento												VTA	Volumen de Tránsito Mensual en Por ciento												
1,458	M	A	AR	B	C2	C3	C4	C5	C6	C7	C8	C9	VNC	532,158	ENE	FEB	MAR	ABR	MAY	JUN	JUL	AGO	SEP	OCT	NOV	DIC
	1.5	95.3	0.0	0.1	1.5	0.9	0.1	0.5	0.1	0.0	0.0	0.0	0.0		8.3	7.5	8.1	8.2	8.8	8.6	8.5	8.5	6.0	9.0	9.1	9.4
177-04	Carretera: Lechería-La Venta Movimiento: San Mateo Nopala-Ent. San Miguel	MEX-057D	Caseta: Ent. San Miguel Km: 4.000	COORDENADAS GEOGRÁFICAS Lat: 19.635393 Long: -99.205101	U T M X: 478,496.362 Y: 2,171,147.653	Sentido: 0																				
TDPA	Clasificación Vehicular en Por ciento												VTA	Volumen de Tránsito Mensual en Por ciento												
158	M	A	AR	B	C2	C3	C4	C5	C6	C7	C8	C9	VNC	57,527	ENE	FEB	MAR	ABR	MAY	JUN	JUL	AGO	SEP	OCT	NOV	DIC
	1.1	81.7	0.0	0.2	6.4	4.7	0.4	4.8	0.4	0.1	0.0	0.2	0.0		8.5	7.8	9.2	8.6	8.9	8.3	8.7	8.9	5.8	8.3	8.2	8.8
177-05	Carretera: Lechería-La Venta Movimiento: Chamapa-Ent. San Miguel	MEX-057D	Caseta: Ent. San Miguel Km: 4.000	COORDENADAS GEOGRÁFICAS Lat: 19.635393 Long: -99.205101	U T M X: 478,496.362 Y: 2,171,147.653	Sentido: 0																				
TDPA	Clasificación Vehicular en Por ciento												VTA	Volumen de Tránsito Mensual en Por ciento												
684	M	A	AR	B	C2	C3	C4	C5	C6	C7	C8	C9	VNC	249,827	ENE	FEB	MAR	ABR	MAY	JUN	JUL	AGO	SEP	OCT	NOV	DIC
	0.4	63.8	0.0	0.3	8.8	8.8	1.3	14.1	2.5	0.0	0.0	0.0	0.0		8.5	7.7	8.1	8.0	8.5	8.2	8.2	8.5	6.3	9.2	9.3	9.5

Nota: Los datos que se presentan, se estimaron a partir de los volúmenes de tránsito registrados en las casetas de cobro de las autopistas en el período enero-agosto de 2018 y la variación estacional del año anterior

VOLUMENES DE TRÁNSITO 2018
CASSETAS DE COBRO DE LAS AUTOPISTAS Y PUENTES DE CUOTA

177-06	Carretera: Lechería-La Venta Movimiento: Huixquilucan-Ent. San Miguel	MEX-057D	Caseta: Ent. San Miguel Km: 4.000	COORDENADAS GEOGRÁFICAS Lat: 19.635393 Long: -99.205101	U T M X: 478,496.362 Y: 2,171,147.653	Sentido: 0																				
TDPA	Clasificación Vehicular en Por ciento												VTA	Volumen de Tránsito Mensual en Por ciento												
371	M	A	AR	B	C2	C3	C4	C5	C6	C7	C8	C9	VNC	135,496	ENE	FEB	MAR	ABR	MAY	JUN	JUL	AGO	SEP	OCT	NOV	DIC
	1.3	91.8	0.0	0.1	3.3	1.4	0.7	1.1	0.3	0.0	0.0	0.0	0.0		7.3	6.8	7.6	7.6	8.1	7.9	8.0	8.1	7.1	10.1	10.2	11.2
177-07	Carretera: Lechería-La Venta Movimiento: Interlomas-Ent. San Miguel	MEX-057D	Caseta: Ent. San Miguel Km: 4.000	COORDENADAS GEOGRÁFICAS Lat: 19.635393 Long: -99.205101	U T M X: 478,496.362 Y: 2,171,147.653	Sentido: 0																				
TDPA	Clasificación Vehicular en Por ciento												VTA	Volumen de Tránsito Mensual en Por ciento												
490	M	A	AR	B	C2	C3	C4	C5	C6	C7	C8	C9	VNC	178,725	ENE	FEB	MAR	ABR	MAY	JUN	JUL	AGO	SEP	OCT	NOV	DIC
	1.1	94.4	0.0	0.1	2.4	1.0	0.1	0.7	0.2	0.0	0.0	0.0	0.0		8.4	7.8	8.5	8.5	8.7	8.5	8.4	8.6	6.2	8.9	8.8	8.7
177-08	Carretera: Lechería-La Venta Movimiento: Lomas Verdes-Ent. San Miguel	MEX-057D	Caseta: Ent. San Miguel Km: 4.000	COORDENADAS GEOGRÁFICAS Lat: 19.635393 Long: -99.205101	U T M X: 478,496.362 Y: 2,171,147.653	Sentido: 0																				
TDPA	Clasificación Vehicular en Por ciento												VTA	Volumen de Tránsito Mensual en Por ciento												
429	M	A	AR	B	C2	C3	C4	C5	C6	C7	C8	C9	VNC	156,415	ENE	FEB	MAR	ABR	MAY	JUN	JUL	AGO	SEP	OCT	NOV	DIC
	1.1	97.3	0.0	0.2	1.0	0.3	0.0	0.1	0.0	0.0	0.0	0.0	0.0		8.0	7.6	8.4	8.4	8.3	8.5	7.5	8.5	6.5	9.4	9.7	9.2
177-09	Carretera: Lechería-La Venta Movimiento: La Venta-Ent. San Miguel	MEX-057D	Caseta: Ent. San Miguel Km: 4.000	COORDENADAS GEOGRÁFICAS Lat: 19.635393 Long: -99.205101	U T M X: 478,496.362 Y: 2,171,147.653	Sentido: 0																				
TDPA	Clasificación Vehicular en Por ciento												VTA	Volumen de Tránsito Mensual en Por ciento												
6,870	M	A	AR	B	C2	C3	C4	C5	C6	C7	C8	C9	VNC	2,507,376	ENE	FEB	MAR	ABR	MAY	JUN	JUL	AGO	SEP	OCT	NOV	DIC
	0.3	76.0	0.0	1.1	6.3	3.7	0.5	9.4	0.7	0.1	0.0	1.9	0.0		8.2	7.8	8.5	8.5	8.7	8.6	8.4	8.8	6.1	9.1	8.8	8.5
178-01	Carretera: Lechería-La Venta Movimiento: Lechería-Lago de Guadalupe	MEX-057D	Caseta: Lago de Guadalupe Km: 5.000	COORDENADAS GEOGRÁFICAS Lat: 19.610019 Long: -99.236505	U T M X: 475,199.952 Y: 2,168,344.152	Sentido: 0																				
TDPA	Clasificación Vehicular en Por ciento												VTA	Volumen de Tránsito Mensual en Por ciento												
6,730	M	A	AR	B	C2	C3	C4	C5	C6	C7	C8	C9	VNC	2,456,282	ENE	FEB	MAR	ABR	MAY	JUN	JUL	AGO	SEP	OCT	NOV	DIC
	2.1	95.6	0.0	0.3	1.4	0.5	0.0	0.1	0.0	0.0	0.0	0.0	0.0		8.5	7.9	8.6	8.8	8.9	8.2	8.6	8.5	6.0	8.7	8.4	8.9
178-02	Carretera: Lechería-La Venta Movimiento: Ent. San Miguel-Lago de Guadalupe	MEX-057D	Caseta: Lago de Guadalupe Km: 5.000	COORDENADAS GEOGRÁFICAS Lat: 19.610019 Long: -99.236504	U T M X: 475,200.057 Y: 2,168,344.152	Sentido: 0																				
TDPA	Clasificación Vehicular en Por ciento												VTA	Volumen de Tránsito Mensual en Por ciento												
1,541	M	A	AR	B	C2	C3	C4	C5	C6	C7	C8	C9	VNC	562,548	ENE	FEB	MAR	ABR	MAY	JUN	JUL	AGO	SEP	OCT	NOV	DIC
	1.7	93.9	0.0	0.2	2.8	1.0	0.0	0.3	0.1	0.0	0.0	0.0	0.0		8.6	7.9	8.4	8.5	8.5	8.5	8.6	8.9	6.1	8.7	8.5	8.8

Nota: Los datos que se presentan, se estimaron a partir de los volúmenes de tránsito registrados en las casetas de cobro de las autopistas en el período enero-agosto de 2018 y la variación estacional del año anterior

VOLUMENES DE TRÁNSITO 2018
CASSETAS DE COBRO DE LAS AUTOPISTAS Y PUENTES DE CUOTA

178-03	Carretera: Lechería-La Venta Movimiento: Ent. San Miguel-Lago de Guadalupe Retorno	MEX-057D	Caseta: Lago de Guadalupe Km: 5.000	COORDENADAS GEOGRÁFICAS Lat: 19.610021 Long: -99.236504	U T M X: 475,200.047 Y: 2,168,344.395	Sentido: 0																				
TDPA	Clasificación Vehicular en Por ciento												VTA	Volumen de Tránsito Mensual en Por ciento												
6	M	A	AR	B	C2	C3	C4	C5	C6	C7	C8	C9	VNC	2,061	ENE	FEB	MAR	ABR	MAY	JUN	JUL	AGO	SEP	OCT	NOV	DIC
	0.5	89.5	0.0	0.1	4.0	2.8	0.6	2.1	0.4	0.0	0.0	0.0	0.0		7.5	8.2	8.2	8.2	7.8	10.5	7.8	7.2	5.4	8.4	10.8	10.0
178-04	Carretera: Lechería-La Venta Movimiento: Madín-Lago de Guadalupe	MEX-057D	Caseta: Lago de Guadalupe Km: 5.000	COORDENADAS GEOGRÁFICAS Lat: 19.608818 Long: -99.237092	U T M X: 475,138.141 Y: 2,168,211.273	Sentido: 0																				
TDPA	Clasificación Vehicular en Por ciento												VTA	Volumen de Tránsito Mensual en Por ciento												
2,071	M	A	AR	B	C2	C3	C4	C5	C6	C7	C8	C9	VNC	756,070	ENE	FEB	MAR	ABR	MAY	JUN	JUL	AGO	SEP	OCT	NOV	DIC
	1.4	97.0	0.0	0.2	1.0	0.4	0.0	0.0	0.0	0.0	0.0	0.0	0.0		8.5	8.2	8.1	8.6	8.9	8.3	7.6	8.1	6.3	9.1	9.4	8.9
178-05	Carretera: Lechería-La Venta Movimiento: San Mateo Nopala-Lago de Guadalupe	MEX-057D	Caseta: Lago de Guadalupe Km: 5.000	COORDENADAS GEOGRÁFICAS Lat: 19.608820 Long: -99.237091	U T M X: 475,138.330 Y: 2,168,211.483	Sentido: 0																				
TDPA	Clasificación Vehicular en Por ciento												VTA	Volumen de Tránsito Mensual en Por ciento												
133	M	A	AR	B	C2	C3	C4	C5	C6	C7	C8	C9	VNC	48,377	ENE	FEB	MAR	ABR	MAY	JUN	JUL	AGO	SEP	OCT	NOV	DIC
	1.9	86.9	0.0	0.2	7.9	2.4	0.1	0.5	0.1	0.0	0.0	0.0	0.0		8.3	7.8	9.2	8.7	8.9	8.3	8.9	8.5	5.7	8.8	8.3	8.6
178-06	Carretera: Lechería-La Venta Movimiento: Atizapán-Lago de Guadalupe	MEX-057D	Caseta: Lago de Guadalupe Km: 5.000	COORDENADAS GEOGRÁFICAS Lat: 19.608820 Long: -99.237091	U T M X: 475,138.330 Y: 2,168,211.483	Sentido: 0																				
TDPA	Clasificación Vehicular en Por ciento												VTA	Volumen de Tránsito Mensual en Por ciento												
975	M	A	AR	B	C2	C3	C4	C5	C6	C7	C8	C9	VNC	356,049	ENE	FEB	MAR	ABR	MAY	JUN	JUL	AGO	SEP	OCT	NOV	DIC
	1.6	94.7	0.0	0.1	2.2	0.8	0.0	0.5	0.0	0.0	0.0	0.1	0.0		8.1	7.9	8.3	8.3	8.5	8.3	7.9	8.4	7.2	9.7	9.0	8.4
178-07	Carretera: Lechería-La Venta Movimiento: Chamapa-Lago de Guadalupe	MEX-057D	Caseta: Lago de Guadalupe Km: 5.000	COORDENADAS GEOGRÁFICAS Lat: 19.608817 Long: -99.237091	U T M X: 475,138.277 Y: 2,168,211.173	Sentido: 0																				
TDPA	Clasificación Vehicular en Por ciento												VTA	Volumen de Tránsito Mensual en Por ciento												
368	M	A	AR	B	C2	C3	C4	C5	C6	C7	C8	C9	VNC	134,218	ENE	FEB	MAR	ABR	MAY	JUN	JUL	AGO	SEP	OCT	NOV	DIC
	0.8	86.1	0.0	0.5	6.3	3.2	0.1	2.3	0.5	0.0	0.0	0.2	0.0		8.5	7.7	7.8	7.9	8.5	8.4	8.5	8.1	6.3	9.1	9.2	10.0
178-08	Carretera: Lechería-La Venta Movimiento: La Venta-Lago de Guadalupe	MEX-057D	Caseta: Lago de Guadalupe Km: 5.000	COORDENADAS GEOGRÁFICAS Lat: 19.608817 Long: -99.237090	U T M X: 475,138.424 Y: 2,168,211.184	Sentido: 0																				
TDPA	Clasificación Vehicular en Por ciento												VTA	Volumen de Tránsito Mensual en Por ciento												
2,708	M	A	AR	B	C2	C3	C4	C5	C6	C7	C8	C9	VNC	988,382	ENE	FEB	MAR	ABR	MAY	JUN	JUL	AGO	SEP	OCT	NOV	DIC
	0.3	93.6	0.0	1.1	2.6	1.4	0.1	0.7	0.1	0.0	0.0	0.1	0.0		8.1	7.7	8.5	7.9	8.1	8.2	7.5	9.3	6.1	9.9	10.0	8.7

Nota: Los datos que se presentan, se estimaron a partir de los volúmenes de tránsito registrados en las casetas de cobro de las autopistas en el período enero-agosto de 2018 y la variación estacional del año anterior

VOLUMENES DE TRÁNSITO 2018
CASSETAS DE COBRO DE LAS AUTOPISTAS Y PUENTES DE CUOTA

178-09	Carretera: Lechería-La Venta Movimiento: Interlomas-Lago de Guadalupe	MEX-057D	Caseta: Lago de Guadalupe Km: 5.000	COORDENADAS GEOGRÁFICAS Lat: 19.608817 Long: -99.237088	U T M X: 475,138.633 Y: 2,168,211.184	Sentido: 0																				
TDPA	Clasificación Vehicular en Por ciento												VTA	Volumen de Tránsito Mensual en Por ciento												
274	M	A	AR	B	C2	C3	C4	C5	C6	C7	C8	C9	VNC	100,183	ENE	FEB	MAR	ABR	MAY	JUN	JUL	AGO	SEP	OCT	NOV	DIC
	1.1	97.0	0.0	0.2	1.3	0.3	0.0	0.1	0.0	0.0	0.0	0.0	0.0		7.0	6.9	6.9	8.7	10.1	9.8	9.3	9.7	6.2	8.9	8.6	7.9
178-10	Carretera: Lechería-La Venta Movimiento: Huixquilucan-Lago de Guadalupe	MEX-057D	Caseta: Lago de Guadalupe Km: 5.000	COORDENADAS GEOGRÁFICAS Lat: 19.608815 Long: -99.237089	U T M X: 475,138.455 Y: 2,168,210.963	Sentido: 0																				
TDPA	Clasificación Vehicular en Por ciento												VTA	Volumen de Tránsito Mensual en Por ciento												
267	M	A	AR	B	C2	C3	C4	C5	C6	C7	C8	C9	VNC	97,616	ENE	FEB	MAR	ABR	MAY	JUN	JUL	AGO	SEP	OCT	NOV	DIC
	0.7	95.7	0.0	0.1	2.2	1.1	0.1	0.1	0.0	0.0	0.0	0.0	0.0		6.1	6.2	6.0	7.1	8.0	7.6	7.7	8.2	8.3	11.8	11.8	11.2
178-11	Carretera: Lechería-La Venta Movimiento: Lago de Guadalupe-Lago de Guadalupe Retorno	MEX-057D	Caseta: Lago de Guadalupe Km: 5.000	COORDENADAS GEOGRÁFICAS Lat: 19.608817 Long: -99.237088	U T M X: 475,138.633 Y: 2,168,211.184	Sentido: 0																				
TDPA	Clasificación Vehicular en Por ciento												VTA	Volumen de Tránsito Mensual en Por ciento												
5	M	A	AR	B	C2	C3	C4	C5	C6	C7	C8	C9	VNC	1,902	ENE	FEB	MAR	ABR	MAY	JUN	JUL	AGO	SEP	OCT	NOV	DIC
	1.4	94.4	0.0	0.1	1.7	1.7	0.1	0.4	0.1	0.1	0.0	0.0	0.0		7.7	8.4	7.8	10.1	6.3	9.2	7.5	9.0	6.3	8.6	9.0	10.1
178-12	Carretera: Lechería-La Venta Movimiento: Lomas Verdes-Lago de Guadalupe Retorno	MEX-057D	Caseta: Lago de Guadalupe Km: 5.000	COORDENADAS GEOGRÁFICAS Lat: 19.608819 Long: -99.237088	U T M X: 475,138.613 Y: 2,168,211.405	Sentido: 0																				
TDPA	Clasificación Vehicular en Por ciento												VTA	Volumen de Tránsito Mensual en Por ciento												
952	M	A	AR	B	C2	C3	C4	C5	C6	C7	C8	C9	VNC	347,552	ENE	FEB	MAR	ABR	MAY	JUN	JUL	AGO	SEP	OCT	NOV	DIC
	1.1	97.5	0.0	0.0	0.7	0.7	0.0	0.0	0.0	0.0	0.0	0.0	0.0		8.1	8.3	8.2	9.1	8.4	8.0	7.1	8.1	6.4	9.3	9.6	9.4
179-01	Carretera: Lechería-La Venta Movimiento: Lechería-Atizapán	MEX-057D	Caseta: Atizapán Km: 9.850	COORDENADAS GEOGRÁFICAS Lat: 19.582544 Long: -99.271109	U T M X: 471,566.530 Y: 2,165,309.207	Sentido: 0																				
TDPA	Clasificación Vehicular en Por ciento												VTA	Volumen de Tránsito Mensual en Por ciento												
2,450	M	A	AR	B	C2	C3	C4	C5	C6	C7	C8	C9	VNC	894,269	ENE	FEB	MAR	ABR	MAY	JUN	JUL	AGO	SEP	OCT	NOV	DIC
	1.3	87.5	0.0	3.5	3.3	2.1	0.0	2.1	0.2	0.0	0.0	0.0	0.0		8.5	7.8	8.6	8.5	8.6	8.1	8.6	8.2	6.1	9.1	8.5	9.4
179-02	Carretera: Lechería-La Venta Movimiento: Ent. San Miguel-Atizapán	MEX-057D	Caseta: Atizapán Km: 9.850	COORDENADAS GEOGRÁFICAS Lat: 19.582544 Long: -99.271108	U T M X: 471,566.551 Y: 2,165,309.296	Sentido: 0																				
TDPA	Clasificación Vehicular en Por ciento												VTA	Volumen de Tránsito Mensual en Por ciento												
1,634	M	A	AR	B	C2	C3	C4	C5	C6	C7	C8	C9	VNC	596,401	ENE	FEB	MAR	ABR	MAY	JUN	JUL	AGO	SEP	OCT	NOV	DIC
	1.4	89.4	0.0	0.3	4.0	2.4	0.1	1.5	0.8	0.0	0.0	0.1	0.0		8.6	7.7	8.6	8.3	8.5	8.3	8.6	8.5	6.1	8.8	8.6	9.4

Nota: Los datos que se presentan, se estimaron a partir de los volúmenes de tránsito registrados en las casetas de cobro de las autopistas en el período enero-agosto de 2018 y la variación estacional del año anterior

VOLUMENES DE TRÁNSITO 2018
CASSETAS DE COBRO DE LAS AUTOPISTAS Y PUENTES DE CUOTA

179-03	Carretera: Lechería-La Venta Movimiento: Madín-Atizapán	MEX-057D	Caseta: Atizapán Km: 9.850	COORDENADAS GEOGRÁFICAS Lat: 19.582544 Long: -99.271108	U T M X: 471,566.562 Y: 2,165,309.196	Sentido: 0																				
TDPA	Clasificación Vehicular en Por ciento												VTA	Volumen de Tránsito Mensual en Por ciento												
6,020	M	A	AR	B	C2	C3	C4	C5	C6	C7	C8	C9	VNC	2,197,283	ENE	FEB	MAR	ABR	MAY	JUN	JUL	AGO	SEP	OCT	NOV	DIC
	3.3	93.6	0.0	1.3	1.3	0.5	0.0	0.0	0.0	0.0	0.0	0.0	0.0		8.5	7.6	8.2	8.3	9.2	8.6	8.1	8.2	6.2	9.2	9.0	8.9
179-04	Carretera: Lechería-La Venta Movimiento: San Mateo Nopala-Atizapán	MEX-057D	Caseta: Atizapán Km: 9.850	COORDENADAS GEOGRÁFICAS Lat: 19.582544 Long: -99.271109	U T M X: 471,566.520 Y: 2,165,309.251	Sentido: 0																				
TDPA	Clasificación Vehicular en Por ciento												VTA	Volumen de Tránsito Mensual en Por ciento												
275	M	A	AR	B	C2	C3	C4	C5	C6	C7	C8	C9	VNC	100,551	ENE	FEB	MAR	ABR	MAY	JUN	JUL	AGO	SEP	OCT	NOV	DIC
	1.8	85.4	0.0	0.7	7.1	3.8	0.1	1.0	0.1	0.0	0.0	0.0	0.0		8.6	7.9	8.8	8.4	8.5	8.2	8.4	8.4	6.1	9.0	8.5	9.2
179-05	Carretera: Lechería-La Venta Movimiento: Chamapa-Atizapán	MEX-057D	Caseta: Atizapán Km: 9.850	COORDENADAS GEOGRÁFICAS Lat: 19.582544 Long: -99.271108	U T M X: 471,566.551 Y: 2,165,309.296	Sentido: 0																				
TDPA	Clasificación Vehicular en Por ciento												VTA	Volumen de Tránsito Mensual en Por ciento												
772	M	A	AR	B	C2	C3	C4	C5	C6	C7	C8	C9	VNC	281,741	ENE	FEB	MAR	ABR	MAY	JUN	JUL	AGO	SEP	OCT	NOV	DIC
	1.5	88.3	0.0	0.3	5.2	2.5	0.0	1.1	1.0	0.0	0.0	0.1	0.0		8.6	7.8	8.3	8.0	8.7	8.3	8.6	8.1	6.1	8.9	8.9	9.7
179-06	Carretera: Lechería-La Venta Movimiento: Lago de Guadalupe-Atizapán	MEX-057D	Caseta: Atizapán Km: 9.850	COORDENADAS GEOGRÁFICAS Lat: 19.582544 Long: -99.271109	U T M X: 471,566.520 Y: 2,165,309.251	Sentido: 0																				
TDPA	Clasificación Vehicular en Por ciento												VTA	Volumen de Tránsito Mensual en Por ciento												
782	M	A	AR	B	C2	C3	C4	C5	C6	C7	C8	C9	VNC	285,322	ENE	FEB	MAR	ABR	MAY	JUN	JUL	AGO	SEP	OCT	NOV	DIC
	1.6	94.9	0.0	0.1	2.4	0.6	0.0	0.4	0.0	0.0	0.0	0.0	0.0		8.4	8.0	8.2	8.2	8.9	8.8	8.5	8.6	6.1	9.0	8.6	8.7
179-07	Carretera: Lechería-La Venta Movimiento: La Venta-Atizapán	MEX-057D	Caseta: Atizapán Km: 9.850	COORDENADAS GEOGRÁFICAS Lat: 19.582544 Long: -99.271108	U T M X: 471,566.562 Y: 2,165,309.196	Sentido: 0																				
TDPA	Clasificación Vehicular en Por ciento												VTA	Volumen de Tránsito Mensual en Por ciento												
1,438	M	A	AR	B	C2	C3	C4	C5	C6	C7	C8	C9	VNC	524,958	ENE	FEB	MAR	ABR	MAY	JUN	JUL	AGO	SEP	OCT	NOV	DIC
	0.6	83.1	0.0	0.9	6.0	4.2	0.3	4.2	0.6	0.0	0.0	0.1	0.0		7.9	7.9	8.7	7.4	7.6	8.0	7.7	10.6	6.4	9.8	9.3	8.7
179-08	Carretera: Lechería-La Venta Movimiento: Interlomas-Atizapán	MEX-057D	Caseta: Atizapán Km: 9.850	COORDENADAS GEOGRÁFICAS Lat: 19.582545 Long: -99.271108	U T M X: 471,566.593 Y: 2,165,309.340	Sentido: 0																				
TDPA	Clasificación Vehicular en Por ciento												VTA	Volumen de Tránsito Mensual en Por ciento												
239	M	A	AR	B	C2	C3	C4	C5	C6	C7	C8	C9	VNC	87,208	ENE	FEB	MAR	ABR	MAY	JUN	JUL	AGO	SEP	OCT	NOV	DIC
	3.7	93.1	0.0	0.1	2.0	0.8	0.0	0.3	0.0	0.0	0.0	0.0	0.0		8.1	7.3	7.7	8.1	9.9	10.0	9.0	8.9	6.1	8.5	8.2	8.2

Nota: Los datos que se presentan, se estimaron a partir de los volúmenes de tránsito registrados en las casetas de cobro de las autopistas en el período enero-agosto de 2018 y la variación estacional del año anterior

VOLUMENES DE TRÁNSITO 2018
CASSETAS DE COBRO DE LAS AUTOPISTAS Y PUENTES DE CUOTA

179-09	Carretera: Lechería-La Venta Movimiento: Huixquilucan-Atizapán	MEX-057D	Caseta: Atizapán Km: 9.850	COORDENADAS GEOGRÁFICAS Lat: 19.582544 Long: -99.271109	U T M X: 471,566.520 Y: 2,165,309.296	Sentido: 0																				
TDPA	Clasificación Vehicular en Por ciento												VTA	Volumen de Tránsito Mensual en Por ciento												
344	M	A	AR	B	C2	C3	C4	C5	C6	C7	C8	C9	VNC	125,378	ENE	FEB	MAR	ABR	MAY	JUN	JUL	AGO	SEP	OCT	NOV	DIC
	2.8	91.2	0.0	0.1	3.7	1.4	0.0	0.8	0.0	0.0	0.0	0.0	0.0		7.0	6.7	7.1	7.7	8.3	7.9	7.9	8.0	7.1	10.5	10.5	11.3
179-10	Carretera: Lechería-La Venta Movimiento: Atizapán-Atizapán Retorno	MEX-057D	Caseta: Atizapán Km: 9.850	COORDENADAS GEOGRÁFICAS Lat: 19.582544 Long: -99.271108	U T M X: 471,566.593 Y: 2,165,309.296	Sentido: 0																				
TDPA	Clasificación Vehicular en Por ciento												VTA	Volumen de Tránsito Mensual en Por ciento												
3	M	A	AR	B	C2	C3	C4	C5	C6	C7	C8	C9	VNC	981	ENE	FEB	MAR	ABR	MAY	JUN	JUL	AGO	SEP	OCT	NOV	DIC
	2.1	95.4	0.0	0.0	2.2	0.1	0.0	0.1	0.1	0.0	0.0	0.0	0.0		6.3	5.9	7.0	5.7	4.4	10.4	17.1	12.3	7.5	7.8	9.5	6.1
179-11	Carretera: Lechería-La Venta Movimiento: Lomas Verdes-Atizapán	MEX-057D	Caseta: Atizapán Km: 9.850	COORDENADAS GEOGRÁFICAS Lat: 19.582544 Long: -99.271107	U T M X: 471,566.677 Y: 2,165,309.295	Sentido: 0																				
TDPA	Clasificación Vehicular en Por ciento												VTA	Volumen de Tránsito Mensual en Por ciento												
2,585	M	A	AR	B	C2	C3	C4	C5	C6	C7	C8	C9	VNC	943,642	ENE	FEB	MAR	ABR	MAY	JUN	JUL	AGO	SEP	OCT	NOV	DIC
	2.6	93.9	0.0	0.2	2.1	0.9	0.0	0.1	0.2	0.0	0.0	0.0	0.0		8.5	7.8	8.4	8.4	8.7	8.5	8.0	8.2	6.1	9.2	8.9	9.3
180-01	Carretera: Lechería-La Venta Movimiento: Chamapa-Madín	MEX-057D	Caseta: Madín Km: 13.800	COORDENADAS GEOGRÁFICAS Lat: 19.544714 Long: -99.277052	U T M X: 470,936.403 Y: 2,161,124.104	Sentido: 0																				
TDPA	Clasificación Vehicular en Por ciento												VTA	Volumen de Tránsito Mensual en Por ciento												
656	M	A	AR	B	C2	C3	C4	C5	C6	C7	C8	C9	VNC	239,558	ENE	FEB	MAR	ABR	MAY	JUN	JUL	AGO	SEP	OCT	NOV	DIC
	2.0	85.4	0.0	0.4	9.0	2.1	0.0	0.9	0.2	0.0	0.0	0.0	0.0		8.4	8.0	7.8	8.1	8.9	8.6	8.7	8.4	6.2	9.2	8.9	8.8
180-02	Carretera: Lechería-La Venta Movimiento: San Mateo Nopala-Madín	MEX-057D	Caseta: Madín Km: 13.800	COORDENADAS GEOGRÁFICAS Lat: 19.544712 Long: -99.277052	U T M X: 470,936.413 Y: 2,161,123.905	Sentido: 0																				
TDPA	Clasificación Vehicular en Por ciento												VTA	Volumen de Tránsito Mensual en Por ciento												
413	M	A	AR	B	C2	C3	C4	C5	C6	C7	C8	C9	VNC	150,790	ENE	FEB	MAR	ABR	MAY	JUN	JUL	AGO	SEP	OCT	NOV	DIC
	1.3	84.5	0.0	0.2	9.6	3.9	0.1	0.4	0.0	0.0	0.0	0.0	0.0		8.2	7.9	9.0	8.3	8.6	8.1	8.4	8.6	6.3	9.2	8.6	8.8
180-03	Carretera: Lechería-La Venta Movimiento: Lechería-Madín	MEX-057D	Caseta: Madín Km: 13.800	COORDENADAS GEOGRÁFICAS Lat: 19.548807 Long: -99.277389	U T M X: 470,901.763 Y: 2,161,577.141	Sentido: 0																				
TDPA	Clasificación Vehicular en Por ciento												VTA	Volumen de Tránsito Mensual en Por ciento												
879	M	A	AR	B	C2	C3	C4	C5	C6	C7	C8	C9	VNC	320,742	ENE	FEB	MAR	ABR	MAY	JUN	JUL	AGO	SEP	OCT	NOV	DIC
	2.5	94.0	0.0	0.1	1.9	0.9	0.0	0.5	0.1	0.0	0.0	0.0	0.0		8.4	7.6	8.5	9.0	9.0	8.2	8.3	8.3	6.0	9.2	8.6	8.9

Nota: Los datos que se presentan, se estimaron a partir de los volúmenes de tránsito registrados en las casetas de cobro de las autopistas en el período enero-agosto de 2018 y la variación estacional del año anterior

VOLUMENES DE TRÁNSITO 2018
CASSETAS DE COBRO DE LAS AUTOPISTAS Y PUENTES DE CUOTA

180-04	Carretera: Lechería-La Venta Movimiento: Atizapán-Madín	MEX-057D	Caseta: Madín Km: 13.800	COORDENADAS GEOGRÁFICAS Lat: 19.548806 Long: -99.277387	U T M X: 470,902.025 Y: 2,161,576.974	Sentido: 0																				
TDPA	Clasificación Vehicular en Por ciento												VTA	Volumen de Tránsito Mensual en Por ciento												
4,996	M	A	AR	B	C2	C3	C4	C5	C6	C7	C8	C9	VNC	1,823,634	ENE	FEB	MAR	ABR	MAY	JUN	JUL	AGO	SEP	OCT	NOV	DIC
	3.7	93.5	0.0	1.3	1.1	0.4	0.0	0.0	0.0	0.0	0.0	0.0	0.0		8.5	7.8	8.4	8.4	8.8	8.4	8.2	8.5	6.2	9.2	9.0	8.6
180-05	Carretera: Lechería-La Venta Movimiento: Lago de Guadalupe-Madín	MEX-057D	Caseta: Madín Km: 13.800	COORDENADAS GEOGRÁFICAS Lat: 19.548802 Long: -99.277386	U T M X: 470,902.087 Y: 2,161,576.587	Sentido: 0																				
TDPA	Clasificación Vehicular en Por ciento												VTA	Volumen de Tránsito Mensual en Por ciento												
1,776	M	A	AR	B	C2	C3	C4	C5	C6	C7	C8	C9	VNC	648,282	ENE	FEB	MAR	ABR	MAY	JUN	JUL	AGO	SEP	OCT	NOV	DIC
	1.7	96.4	0.0	0.3	1.1	0.5	0.0	0.0	0.0	0.0	0.0	0.0	0.0		8.4	8.2	8.0	8.7	8.8	8.2	7.7	8.1	6.2	9.5	9.1	9.1
180-06	Carretera: Lechería-La Venta Movimiento: La Venta-Madín	MEX-057D	Caseta: Madín Km: 13.800	COORDENADAS GEOGRÁFICAS Lat: 19.544713 Long: -99.277053	U T M X: 470,936.361 Y: 2,161,124.016	Sentido: 0																				
TDPA	Clasificación Vehicular en Por ciento												VTA	Volumen de Tránsito Mensual en Por ciento												
3,440	M	A	AR	B	C2	C3	C4	C5	C6	C7	C8	C9	VNC	1,255,497	ENE	FEB	MAR	ABR	MAY	JUN	JUL	AGO	SEP	OCT	NOV	DIC
	0.5	96.2	0.0	0.6	1.6	0.6	0.0	0.3	0.2	0.0	0.0	0.0	0.0		8.8	8.3	9.0	8.2	8.4	9.4	6.9	8.1	6.2	9.2	9.0	8.5
180-07	Carretera: Lechería-La Venta Movimiento: Interlomas-Madín	MEX-057D	Caseta: Madín Km: 13.800	COORDENADAS GEOGRÁFICAS Lat: 19.548806 Long: -99.277388	U T M X: 470,901.910 Y: 2,161,577.052	Sentido: 0																				
TDPA	Clasificación Vehicular en Por ciento												VTA	Volumen de Tránsito Mensual en Por ciento												
864	M	A	AR	B	C2	C3	C4	C5	C6	C7	C8	C9	VNC	315,500	ENE	FEB	MAR	ABR	MAY	JUN	JUL	AGO	SEP	OCT	NOV	DIC
	1.1	97.4	0.0	0.2	1.1	0.2	0.0	0.0	0.0	0.0	0.0	0.0	0.0		6.2	6.1	5.9	8.9	10.7	9.9	10.6	11.2	5.9	8.8	8.2	7.6
180-08	Carretera: Lechería-La Venta Movimiento: Huixquilucan-Madín	MEX-057D	Caseta: Madín Km: 13.800	COORDENADAS GEOGRÁFICAS Lat: 19.544712 Long: -99.277051	U T M X: 470,936.529 Y: 2,161,123.949	Sentido: 0																				
TDPA	Clasificación Vehicular en Por ciento												VTA	Volumen de Tránsito Mensual en Por ciento												
723	M	A	AR	B	C2	C3	C4	C5	C6	C7	C8	C9	VNC	264,054	ENE	FEB	MAR	ABR	MAY	JUN	JUL	AGO	SEP	OCT	NOV	DIC
	1.6	95.2	0.0	0.3	2.0	0.9	0.0	0.0	0.0	0.0	0.0	0.0	0.0		5.5	6.1	5.8	7.2	8.7	7.4	8.1	9.2	7.6	11.5	11.7	11.2
180-09	Carretera: Lechería-La Venta Movimiento: Lomas Verdes-Madín	MEX-057D	Caseta: Madín Km: 13.800	COORDENADAS GEOGRÁFICAS Lat: 19.544713 Long: -99.277052	U T M X: 470,936.392 Y: 2,161,124.082	Sentido: 0																				
TDPA	Clasificación Vehicular en Por ciento												VTA	Volumen de Tránsito Mensual en Por ciento												
2,999	M	A	AR	B	C2	C3	C4	C5	C6	C7	C8	C9	VNC	1,094,486	ENE	FEB	MAR	ABR	MAY	JUN	JUL	AGO	SEP	OCT	NOV	DIC
	0.5	98.2	0.0	0.2	0.6	0.5	0.0	0.0	0.0	0.0	0.0	0.0	0.0		8.7	8.5	8.9	8.5	8.5	7.2	7.6	8.1	6.4	9.6	9.2	8.8

Nota: Los datos que se presentan, se estimaron a partir de los volúmenes de tránsito registrados en las casetas de cobro de las autopistas en el período enero-agosto de 2018 y la variación estacional del año anterior

VOLUMENES DE TRÁNSITO 2018
CASSETAS DE COBRO DE LAS AUTOPISTAS Y PUENTES DE CUOTA

180-10	Carretera: Lechería-La Venta Movimiento: Ent. San Miguel-Madín	MEX-057D	Caseta: Madín Km: 13.800	COORDENADAS GEOGRÁFICAS Lat: 19.548796 Long: -99.277387	U T M X: 470,902.034 Y: 2,161,575.912	Sentido: 0																				
TDPA	Clasificación Vehicular en Por ciento												VTA	Volumen de Tránsito Mensual en Por ciento												
1,112	M	A	AR	B	C2	C3	C4	C5	C6	C7	C8	C9	VNC	405,850	ENE	FEB	MAR	ABR	MAY	JUN	JUL	AGO	SEP	OCT	NOV	DIC
	1.8	94.9	0.0	0.0	1.4	1.1	0.0	0.4	0.4	0.0	0.0	0.0	0.0		8.4	7.6	8.1	8.5	8.7	8.5	8.7	8.7	5.9	9.0	8.8	9.1
181-01	Carretera: Lechería-La Venta Movimiento: Lechería-San Mateo Nopala	MEX-057D	Caseta: San Mateo Nopala Km: 21.200	COORDENADAS GEOGRÁFICAS Lat: 19.488190 Long: -99.311035	U T M X: 467,360.125 Y: 2,154,875.588	Sentido: 0																				
TDPA	Clasificación Vehicular en Por ciento												VTA	Volumen de Tránsito Mensual en Por ciento												
124	M	A	AR	B	C2	C3	C4	C5	C6	C7	C8	C9	VNC	45,311	ENE	FEB	MAR	ABR	MAY	JUN	JUL	AGO	SEP	OCT	NOV	DIC
	1.9	81.1	0.0	0.2	6.6	4.6	0.2	4.5	0.7	0.0	0.0	0.2	0.0		8.6	7.9	9.8	9.1	8.8	8.5	8.5	8.6	5.8	8.3	7.8	8.3
181-02	Carretera: Lechería-La Venta Movimiento: Madín-San Mateo Nopala	MEX-057D	Caseta: San Mateo Nopala Km: 21.200	COORDENADAS GEOGRÁFICAS Lat: 19.488191 Long: -99.311037	U T M X: 467,359.884 Y: 2,154,875.733	Sentido: 0																				
TDPA	Clasificación Vehicular en Por ciento												VTA	Volumen de Tránsito Mensual en Por ciento												
390	M	A	AR	B	C2	C3	C4	C5	C6	C7	C8	C9	VNC	142,179	ENE	FEB	MAR	ABR	MAY	JUN	JUL	AGO	SEP	OCT	NOV	DIC
	1.6	82.1	0.0	0.3	11.1	4.4	0.1	0.4	0.0	0.0	0.0	0.0	0.0		8.5	7.7	8.8	8.4	9.0	8.3	8.4	8.2	6.5	8.6	8.7	8.9
181-03	Carretera: Lechería-La Venta Movimiento: Chamapa-San Mateo Nopala	MEX-057D	Caseta: San Mateo Nopala Km: 21.200	COORDENADAS GEOGRÁFICAS Lat: 19.487341 Long: -99.309852	U T M X: 467,484.079 Y: 2,154,781.363	Sentido: 0																				
TDPA	Clasificación Vehicular en Por ciento												VTA	Volumen de Tránsito Mensual en Por ciento												
2,244	M	A	AR	B	C2	C3	C4	C5	C6	C7	C8	C9	VNC	818,984	ENE	FEB	MAR	ABR	MAY	JUN	JUL	AGO	SEP	OCT	NOV	DIC
	1.4	68.4	0.0	4.3	11.3	12.6	0.1	1.4	0.5	0.0	0.0	0.0	0.0		7.9	7.6	9.1	8.8	9.1	8.3	8.5	8.3	5.8	8.7	8.9	9.0
181-04	Carretera: Lechería-La Venta Movimiento: Atizapán-San Mateo Nopala	MEX-057D	Caseta: San Mateo Nopala Km: 21.200	COORDENADAS GEOGRÁFICAS Lat: 19.488195 Long: -99.311038	U T M X: 467,359.833 Y: 2,154,876.142	Sentido: 0																				
TDPA	Clasificación Vehicular en Por ciento												VTA	Volumen de Tránsito Mensual en Por ciento												
268	M	A	AR	B	C2	C3	C4	C5	C6	C7	C8	C9	VNC	97,928	ENE	FEB	MAR	ABR	MAY	JUN	JUL	AGO	SEP	OCT	NOV	DIC
	2.0	85.0	0.0	0.5	7.7	3.7	0.0	0.6	0.5	0.0	0.0	0.0	0.0		8.6	8.1	9.0	8.3	8.7	8.0	8.3	8.2	6.0	9.1	8.4	9.3
181-05	Carretera: Lechería-La Venta Movimiento: Lago de Guadalupe-San Mateo Nopala	MEX-057D	Caseta: San Mateo Nopala Km: 21.200	COORDENADAS GEOGRÁFICAS Lat: 19.488195 Long: -99.311038	U T M X: 467,359.833 Y: 2,154,876.142	Sentido: 0																				
TDPA	Clasificación Vehicular en Por ciento												VTA	Volumen de Tránsito Mensual en Por ciento												
115	M	A	AR	B	C2	C3	C4	C5	C6	C7	C8	C9	VNC	41,981	ENE	FEB	MAR	ABR	MAY	JUN	JUL	AGO	SEP	OCT	NOV	DIC
	1.8	86.7	0.0	0.2	8.4	2.5	0.0	0.3	0.1	0.0	0.0	0.0	0.0		8.3	7.8	9.3	9.0	8.7	8.6	8.6	8.5	5.9	8.7	8.1	8.5

Nota: Los datos que se presentan, se estimaron a partir de los volúmenes de tránsito registrados en las casetas de cobro de las autopistas en el período enero-agosto de 2018 y la variación estacional del año anterior

VOLUMENES DE TRÁNSITO 2018
CASSETAS DE COBRO DE LAS AUTOPISTAS Y PUENTES DE CUOTA

181-06	Carretera: Lechería-La Venta		Caseta: San Mateo Nopala										COORDENADAS																													
	Movimiento: La Venta-San Mateo Nopala		MEX-057D										Km: 21.200																													
													GEOGRÁFICAS										U T M																			
													Lat: 19.487341										X: 467,484.079										Sentido: 0									
													Long: -99.309852										Y: 2,154,781.440																			
TDPA	Clasificación Vehicular en Por ciento													VTA	Volumen de Tránsito Mensual en Por ciento																											
281	M	A	AR	B	C2	C3	C4	C5	C6	C7	C8	C9	VNC	102,489	ENE	FEB	MAR	ABR	MAY	JUN	JUL	AGO	SEP	OCT	NOV	DIC																
	1.1	82.6	0.0	3.2	6.0	3.5	0.3	2.6	0.5	0.0	0.0	0.2	0.0		7.7	7.5	10.9	8.1	7.7	8.3	6.8	8.8	6.3	9.8	9.5	8.6																
181-07	Carretera: Lechería-La Venta		Caseta: San Mateo Nopala										COORDENADAS																													
	Movimiento: Interlomas-San Mateo Nopala		MEX-057D										Km: 21.200																													
													GEOGRÁFICAS										U T M																			
													Lat: 19.487340										X: 467,483.985										Sentido: 0									
													Long: -99.309853										Y: 2,154,781.263																			
TDPA	Clasificación Vehicular en Por ciento													VTA	Volumen de Tránsito Mensual en Por ciento																											
190	M	A	AR	B	C2	C3	C4	C5	C6	C7	C8	C9	VNC	69,399	ENE	FEB	MAR	ABR	MAY	JUN	JUL	AGO	SEP	OCT	NOV	DIC																
	2.8	71.0	0.0	1.3	11.4	12.2	0.0	1.1	0.2	0.0	0.0	0.0	0.0		8.2	7.1	7.8	8.4	10.0	9.7	8.1	10.2	5.4	8.6	8.0	8.5																
181-08	Carretera: Lechería-La Venta		Caseta: San Mateo Nopala										COORDENADAS																													
	Movimiento: Huixquilucan-San Mateo Nopala		MEX-057D										Km: 21.200																													
													GEOGRÁFICAS										U T M																			
													Lat: 19.487340										X: 467,483.985										Sentido: 0									
													Long: -99.309853										Y: 2,154,781.263																			
TDPA	Clasificación Vehicular en Por ciento													VTA	Volumen de Tránsito Mensual en Por ciento																											
302	M	A	AR	B	C2	C3	C4	C5	C6	C7	C8	C9	VNC	110,232	ENE	FEB	MAR	ABR	MAY	JUN	JUL	AGO	SEP	OCT	NOV	DIC																
	2.6	77.9	0.0	2.7	11.5	4.6	0.2	0.3	0.2	0.0	0.0	0.0	0.0		6.7	6.7	7.6	7.9	9.2	8.3	8.4	8.3	7.1	9.8	9.9	10.1																
181-09	Carretera: Lechería-La Venta		Caseta: San Mateo Nopala										COORDENADAS																													
	Movimiento: Lomas Verdes-San Mateo Nopala		MEX-057D										Km: 21.200																													
													GEOGRÁFICAS										U T M																			
													Lat: 19.487340										X: 467,483.985										Sentido: 0									
													Long: -99.309853										Y: 2,154,781.263																			
TDPA	Clasificación Vehicular en Por ciento													VTA	Volumen de Tránsito Mensual en Por ciento																											
1,556	M	A	AR	B	C2	C3	C4	C5	C6	C7	C8	C9	VNC	567,896	ENE	FEB	MAR	ABR	MAY	JUN	JUL	AGO	SEP	OCT	NOV	DIC																
	1.3	91.6	0.0	0.3	4.0	2.5	0.0	0.3	0.0	0.0	0.0	0.0	0.0		8.2	7.7	8.6	8.3	8.7	8.6	8.3	8.8	6.1	8.8	8.8	9.1																
181-10	Carretera: Lechería-La Venta		Caseta: San Mateo Nopala										COORDENADAS																													
	Movimiento: Ent. San Miguel-San Mateo Nopala		MEX-057D										Km: 21.200																													
													GEOGRÁFICAS										U T M																			
													Lat: 19.488193										X: 467,359.937										Sentido: 0									
													Long: -99.311037										Y: 2,154,875.954																			
TDPA	Clasificación Vehicular en Por ciento													VTA	Volumen de Tránsito Mensual en Por ciento																											
142	M	A	AR	B	C2	C3	C4	C5	C6	C7	C8	C9	VNC	51,873	ENE	FEB	MAR	ABR	MAY	JUN	JUL	AGO	SEP	OCT	NOV	DIC																
	1.3	78.8	0.0	0.3	6.1	6.6	0.3	5.0	1.3	0.0	0.0	0.3	0.0		8.0	7.8	9.4	8.7	9.1	8.4	8.8	8.8	5.7	8.2	8.1	9.0																
182-01	Carretera: Lechería-La Venta		Caseta: Cipreses										COORDENADAS																													
	Movimiento: Lechería-Cipreses		MEX-057D										Km: 24.343																													
													GEOGRÁFICAS										U T M																			
													Lat: 19.468824										X: 467,321.874										Sentido: 0									
													Long: -99.311362										Y: 2,152,732.709																			
TDPA	Clasificación Vehicular en Por ciento													VTA	Volumen de Tránsito Mensual en Por ciento																											
47	M	A	AR	B	C2	C3	C4	C5	C6	C7	C8	C9	VNC	17,282	ENE	FEB	MAR	ABR	MAY	JUN	JUL	AGO	SEP	OCT	NOV	DIC																
	0.5	85.2	0.0	9.0	4.0	1.1	0.1	0.1	0.0	0.0	0.0	0.0	0.0		7.7	6.3	7.6	8.4	9.3	9.8	6.5	9.3	5.4	9.7	11.4	8.6																

Nota: Los datos que se presentan, se estimaron a partir de los volúmenes de tránsito registrados en las casetas de cobro de las autopistas en el período enero-agosto de 2018 y la variación estacional del año anterior

VOLUMENES DE TRÁNSITO 2018
CASSETAS DE COBRO DE LAS AUTOPISTAS Y PUENTES DE CUOTA

182-02	Carretera: Lechería-La Venta Movimiento: Madín-Cipreses	MEX-057D	Caseta: Cipreses Km: 24.343	COORDENADAS GEOGRÁFICAS Lat: 19.468824 Long: -99.311362	U T M X: 467,321.874 Y: 2,152,732.709	Sentido: 0																				
TDPA	Clasificación Vehicular en Por ciento												VTA	Volumen de Tránsito Mensual en Por ciento												
69	M	A	AR	B	C2	C3	C4	C5	C6	C7	C8	C9	VNC	25,148	ENE	FEB	MAR	ABR	MAY	JUN	JUL	AGO	SEP	OCT	NOV	DIC
	0.9	89.3	0.0	4.0	5.5	0.2	0.1	0.0	0.0	0.0	0.0	0.0	0.0		8.2	8.0	8.4	8.3	9.5	10.1	8.3	7.3	6.0	9.6	9.2	7.1
182-03	Carretera: Lechería-La Venta Movimiento: San Mateo Nopala-Cipreses	MEX-057D	Caseta: Cipreses Km: 24.343	COORDENADAS GEOGRÁFICAS Lat: 19.468823 Long: -99.311362	U T M X: 467,321.885 Y: 2,152,732.631	Sentido: 0																				
TDPA	Clasificación Vehicular en Por ciento												VTA	Volumen de Tránsito Mensual en Por ciento												
369	M	A	AR	B	C2	C3	C4	C5	C6	C7	C8	C9	VNC	134,777	ENE	FEB	MAR	ABR	MAY	JUN	JUL	AGO	SEP	OCT	NOV	DIC
	2.0	84.5	0.0	3.0	6.9	3.4	0.1	0.1	0.0	0.0	0.0	0.0	0.0		8.3	7.8	9.3	8.3	10.0	9.3	7.5	7.8	5.6	9.1	9.3	7.7
182-04	Carretera: Lechería-La Venta Movimiento: Atizapán-Cipreses	MEX-057D	Caseta: Cipreses Km: 24.343	COORDENADAS GEOGRÁFICAS Lat: 19.468824 Long: -99.311362	U T M X: 467,321.948 Y: 2,152,732.709	Sentido: 0																				
TDPA	Clasificación Vehicular en Por ciento												VTA	Volumen de Tránsito Mensual en Por ciento												
69	M	A	AR	B	C2	C3	C4	C5	C6	C7	C8	C9	VNC	25,034	ENE	FEB	MAR	ABR	MAY	JUN	JUL	AGO	SEP	OCT	NOV	DIC
	1.3	95.7	0.0	0.3	2.0	0.7	0.0	0.0	0.0	0.0	0.0	0.0	0.0		8.9	8.2	8.8	8.7	9.7	8.4	7.4	7.4	5.9	8.7	9.6	8.3
182-05	Carretera: Lechería-La Venta Movimiento: Lago de Guadalupe-Cipreses	MEX-057D	Caseta: Cipreses Km: 24.343	COORDENADAS GEOGRÁFICAS Lat: 19.468823 Long: -99.311361	U T M X: 467,322.032 Y: 2,152,732.642	Sentido: 0																				
TDPA	Clasificación Vehicular en Por ciento												VTA	Volumen de Tránsito Mensual en Por ciento												
41	M	A	AR	B	C2	C3	C4	C5	C6	C7	C8	C9	VNC	15,123	ENE	FEB	MAR	ABR	MAY	JUN	JUL	AGO	SEP	OCT	NOV	DIC
	0.6	92.3	0.0	3.8	3.1	0.2	0.0	0.0	0.0	0.0	0.0	0.0	0.0		8.1	7.8	8.0	8.6	9.6	9.4	7.9	7.5	5.8	9.2	10.1	8.0
182-06	Carretera: Lechería-La Venta Movimiento: Lomas Verdes-Cipreses	MEX-057D	Caseta: Cipreses Km: 24.343	COORDENADAS GEOGRÁFICAS Lat: 19.468824 Long: -99.311362	U T M X: 467,321.874 Y: 2,152,732.709	Sentido: 0																				
TDPA	Clasificación Vehicular en Por ciento												VTA	Volumen de Tránsito Mensual en Por ciento												
105	M	A	AR	B	C2	C3	C4	C5	C6	C7	C8	C9	VNC	38,394	ENE	FEB	MAR	ABR	MAY	JUN	JUL	AGO	SEP	OCT	NOV	DIC
	0.6	90.0	0.0	6.9	1.7	0.8	0.0	0.0	0.0	0.0	0.0	0.0	0.0		7.6	7.1	8.0	7.1	9.7	10.9	8.2	7.6	6.2	10.1	10.2	7.3
182-07	Carretera: Lechería-La Venta Movimiento: Ent. San Miguel-Cipreses	MEX-057D	Caseta: Cipreses Km: 24.343	COORDENADAS GEOGRÁFICAS Lat: 19.468824 Long: -99.311361	U T M X: 467,322.021 Y: 2,152,732.709	Sentido: 0																				
TDPA	Clasificación Vehicular en Por ciento												VTA	Volumen de Tránsito Mensual en Por ciento												
31	M	A	AR	B	C2	C3	C4	C5	C6	C7	C8	C9	VNC	11,417	ENE	FEB	MAR	ABR	MAY	JUN	JUL	AGO	SEP	OCT	NOV	DIC
	0.8	94.4	0.0	0.4	3.1	1.0	0.3	0.0	0.0	0.0	0.0	0.0	0.0		7.6	7.3	8.5	9.1	9.8	9.3	7.2	7.8	5.9	8.7	9.8	9.0

Nota: Los datos que se presentan, se estimaron a partir de los volúmenes de tránsito registrados en las casetas de cobro de las autopistas en el período enero-agosto de 2018 y la variación estacional del año anterior

VOLUMENES DE TRÁNSITO 2018
CASSETAS DE COBRO DE LAS AUTOPISTAS Y PUENTES DE CUOTA

183-01	Carretera: Lechería-La Venta Movimiento: Lechería-Chamapa	MEX-057D	Caseta: Chamapa Km: 27.200	COORDENADAS GEOGRÁFICAS Lat: 19.431704 Long: -99.296743	U T M X: 468,849.137 Y: 2,148,622.493	Sentido: 0																				
TDPA	Clasificación Vehicular en Por ciento												VTA	Volumen de Tránsito Mensual en Por ciento												
1,013	M	A	AR	B	C2	C3	C4	C5	C6	C7	C8	C9	VNC	369,795	ENE	FEB	MAR	ABR	MAY	JUN	JUL	AGO	SEP	OCT	NOV	DIC
	0.3	56.0	0.0	1.6	12.4	8.6	0.7	18.6	1.5	0.0	0.0	0.3	0.0		7.2	6.9	8.8	8.5	8.8	9.9	7.2	8.8	6.2	9.0	9.1	9.6
183-02	Carretera: Lechería-La Venta Movimiento: Madín-Chamapa	MEX-057D	Caseta: Chamapa Km: 27.200	COORDENADAS GEOGRÁFICAS Lat: 19.440168 Long: -99.297724	U T M X: 468,747.743 Y: 2,149,559.215	Sentido: 0																				
TDPA	Clasificación Vehicular en Por ciento												VTA	Volumen de Tránsito Mensual en Por ciento												
531	M	A	AR	B	C2	C3	C4	C5	C6	C7	C8	C9	VNC	193,699	ENE	FEB	MAR	ABR	MAY	JUN	JUL	AGO	SEP	OCT	NOV	DIC
	1.8	84.5	0.0	0.1	9.2	2.9	0.2	1.2	0.1	0.0	0.0	0.0	0.0		8.2	8.0	8.0	8.3	9.4	8.3	8.8	8.6	5.9	8.9	8.7	8.9
183-03	Carretera: Lechería-La Venta Movimiento: San Mateo Nopala-Chamapa	MEX-057D	Caseta: Chamapa Km: 27.200	COORDENADAS GEOGRÁFICAS Lat: 19.431702 Long: -99.296745	U T M X: 468,848.990 Y: 2,148,622.250	Sentido: 0																				
TDPA	Clasificación Vehicular en Por ciento												VTA	Volumen de Tránsito Mensual en Por ciento												
1,960	M	A	AR	B	C2	C3	C4	C5	C6	C7	C8	C9	VNC	715,278	ENE	FEB	MAR	ABR	MAY	JUN	JUL	AGO	SEP	OCT	NOV	DIC
	1.4	67.8	0.0	4.1	12.0	12.8	0.3	1.4	0.2	0.0	0.0	0.0	0.0		8.0	7.5	9.0	8.9	9.1	8.1	8.6	8.4	5.8	8.8	8.8	9.0
183-04	Carretera: Lechería-La Venta Movimiento: Cipreses-Chamapa	MEX-057D	Caseta: Chamapa Km: 27.200	COORDENADAS GEOGRÁFICAS Lat: 19.440165 Long: -99.297725	U T M X: 468,747.711 Y: 2,149,558.972	Sentido: 0																				
TDPA	Clasificación Vehicular en Por ciento												VTA	Volumen de Tránsito Mensual en Por ciento												
332	M	A	AR	B	C2	C3	C4	C5	C6	C7	C8	C9	VNC	121,081	ENE	FEB	MAR	ABR	MAY	JUN	JUL	AGO	SEP	OCT	NOV	DIC
	1.1	86.0	0.0	2.4	5.0	5.3	0.1	0.1	0.0	0.0	0.0	0.0	0.0		7.7	6.9	7.6	7.4	9.9	8.9	7.9	7.8	5.7	10.5	11.9	7.8
183-05	Carretera: Lechería-La Venta Movimiento: Atizapán-Chamapa	MEX-057D	Caseta: Chamapa Km: 27.200	COORDENADAS GEOGRÁFICAS Lat: 19.440167 Long: -99.297723	U T M X: 468,747.869 Y: 2,149,559.115	Sentido: 0																				
TDPA	Clasificación Vehicular en Por ciento												VTA	Volumen de Tránsito Mensual en Por ciento												
779	M	A	AR	B	C2	C3	C4	C5	C6	C7	C8	C9	VNC	284,287	ENE	FEB	MAR	ABR	MAY	JUN	JUL	AGO	SEP	OCT	NOV	DIC
	1.7	89.3	0.0	0.1	4.3	2.4	0.2	1.5	0.2	0.0	0.0	0.3	0.0		8.5	7.8	8.5	8.5	8.9	8.2	8.4	8.2	6.2	8.8	8.6	9.4
183-06	Carretera: Lechería-La Venta Movimiento: Lago de Guadalupe-Chamapa	MEX-057D	Caseta: Chamapa Km: 27.200	COORDENADAS GEOGRÁFICAS Lat: 19.440165 Long: -99.297724	U T M X: 468,747.816 Y: 2,149,558.883	Sentido: 0																				
TDPA	Clasificación Vehicular en Por ciento												VTA	Volumen de Tránsito Mensual en Por ciento												
299	M	A	AR	B	C2	C3	C4	C5	C6	C7	C8	C9	VNC	109,084	ENE	FEB	MAR	ABR	MAY	JUN	JUL	AGO	SEP	OCT	NOV	DIC
	1.0	87.9	0.0	0.1	5.3	3.3	0.2	1.8	0.4	0.0	0.0	0.0	0.0		8.6	7.9	7.9	8.3	8.8	8.1	8.7	8.3	6.1	8.7	9.0	9.6

Nota: Los datos que se presentan, se estimaron a partir de los volúmenes de tránsito registrados en las casetas de cobro de las autopistas en el período enero-agosto de 2018 y la variación estacional del año anterior

VOLUMENES DE TRÁNSITO 2018
CASSETAS DE COBRO DE LAS AUTOPISTAS Y PUENTES DE CUOTA

183-07	Carretera: Lechería-La Venta Movimiento: Lomas Verdes-Chamapa	MEX-057D	Caseta: Chamapa Km: 27.200	COORDENADAS GEOGRÁFICAS Lat: 19.440169 Long: -99.297723	U T M X: 468,747.901 Y: 2,149,559.381	Sentido: 0																				
TDPA	Clasificación Vehicular en Por ciento												VTA	Volumen de Tránsito Mensual en Por ciento												
201	M	A	AR	B	C2	C3	C4	C5	C6	C7	C8	C9	VNC	73,213	ENE	FEB	MAR	ABR	MAY	JUN	JUL	AGO	SEP	OCT	NOV	DIC
	0.5	94.0	0.0	0.1	3.9	1.4	0.0	0.1	0.0	0.0	0.0	0.0	0.0		8.0	8.6	7.7	8.2	9.7	7.8	7.8	9.1	6.3	8.7	9.1	9.0
183-08	Carretera: Lechería-La Venta Movimiento: Ent. San Miguel-Chamapa	MEX-057D	Caseta: Chamapa Km: 27.200	COORDENADAS GEOGRÁFICAS Lat: 19.440165 Long: -99.297721	U T M X: 468,748.110 Y: 2,149,558.949	Sentido: 0																				
TDPA	Clasificación Vehicular en Por ciento												VTA	Volumen de Tránsito Mensual en Por ciento												
542	M	A	AR	B	C2	C3	C4	C5	C6	C7	C8	C9	VNC	197,953	ENE	FEB	MAR	ABR	MAY	JUN	JUL	AGO	SEP	OCT	NOV	DIC
	0.4	61.8	0.0	0.2	9.4	9.0	1.1	14.5	3.6	0.0	0.0	0.0	0.0		8.5	7.8	8.2	8.3	8.6	8.4	8.3	8.3	6.0	8.9	8.9	9.8
184-01	Carretera: Lechería-La Venta Movimiento: Lechería-Huixquilucan	MEX-057D	Caseta: Huixquilucan Km: 30.000	COORDENADAS GEOGRÁFICAS Lat: 19.414395 Long: -99.299694	U T M X: 468,536.009 Y: 2,146,707.718	Sentido: 0																				
TDPA	Clasificación Vehicular en Por ciento												VTA	Volumen de Tránsito Mensual en Por ciento												
253	M	A	AR	B	C2	C3	C4	C5	C6	C7	C8	C9	VNC	92,174	ENE	FEB	MAR	ABR	MAY	JUN	JUL	AGO	SEP	OCT	NOV	DIC
	2.2	89.4	0.0	0.2	4.9	1.6	0.1	1.2	0.4	0.0	0.0	0.0	0.0		7.0	7.2	7.4	8.2	8.6	7.5	7.3	7.6	7.0	10.4	10.6	11.2
184-02	Carretera: Lechería-La Venta Movimiento: Lago de Guadalupe-Huixquilucan	MEX-057D	Caseta: Huixquilucan Km: 30.000	COORDENADAS GEOGRÁFICAS Lat: 19.414394 Long: -99.299695	U T M X: 468,535.977 Y: 2,146,707.618	Sentido: 0																				
TDPA	Clasificación Vehicular en Por ciento												VTA	Volumen de Tránsito Mensual en Por ciento												
204	M	A	AR	B	C2	C3	C4	C5	C6	C7	C8	C9	VNC	74,427	ENE	FEB	MAR	ABR	MAY	JUN	JUL	AGO	SEP	OCT	NOV	DIC
	1.7	94.9	0.0	0.0	2.3	1.0	0.0	0.1	0.0	0.0	0.0	0.0	0.0		6.9	6.4	6.7	7.2	7.8	7.4	7.4	8.0	7.7	11.6	11.5	11.4
184-03	Carretera: Lechería-La Venta Movimiento: Atizapán-Huixquilucan	MEX-057D	Caseta: Huixquilucan Km: 30.000	COORDENADAS GEOGRÁFICAS Lat: 19.414394 Long: -99.299695	U T M X: 468,535.977 Y: 2,146,707.618	Sentido: 0																				
TDPA	Clasificación Vehicular en Por ciento												VTA	Volumen de Tránsito Mensual en Por ciento												
374	M	A	AR	B	C2	C3	C4	C5	C6	C7	C8	C9	VNC	136,461	ENE	FEB	MAR	ABR	MAY	JUN	JUL	AGO	SEP	OCT	NOV	DIC
	3.3	91.7	0.0	0.1	3.0	1.1	0.0	0.8	0.0	0.0	0.0	0.0	0.0		7.1	6.6	7.1	7.3	7.9	7.5	7.5	7.6	7.4	11.0	11.1	11.9
184-04	Carretera: Lechería-La Venta Movimiento: Madín-Huixquilucan	MEX-057D	Caseta: Huixquilucan Km: 30.000	COORDENADAS GEOGRÁFICAS Lat: 19.414395 Long: -99.299694	U T M X: 468,536.020 Y: 2,146,707.762	Sentido: 0																				
TDPA	Clasificación Vehicular en Por ciento												VTA	Volumen de Tránsito Mensual en Por ciento												
579	M	A	AR	B	C2	C3	C4	C5	C6	C7	C8	C9	VNC	211,463	ENE	FEB	MAR	ABR	MAY	JUN	JUL	AGO	SEP	OCT	NOV	DIC
	1.9	94.6	0.0	0.2	2.2	1.0	0.0	0.1	0.0	0.0	0.0	0.0	0.0		6.3	6.2	6.5	7.3	8.0	7.3	6.9	8.2	7.8	12.1	11.8	11.6

Nota: Los datos que se presentan, se estimaron a partir de los volúmenes de tránsito registrados en las casetas de cobro de las autopistas en el período enero-agosto de 2018 y la variación estacional del año anterior

VOLUMENES DE TRÁNSITO 2018
CASSETAS DE COBRO DE LAS AUTOPISTAS Y PUENTES DE CUOTA

184-05 Carretera: Lechería-La Venta Caseta: Huixquilucan COORDENADAS
 Movimiento: San Mateo Nopala-Huixquilucan MEX-057D Km: 30.000 GEOGRÁFICAS U T M
 Lat: 19.414395 X: 468,536.093 Sentido: 0
 Long: -99.299693 Y: 2,146,707.674

TDPA	Clasificación Vehicular en Por ciento													VTA	Volumen de Tránsito Mensual en Por ciento											
	M	A	AR	B	C2	C3	C4	C5	C6	C7	C8	C9	VNC		ENE	FEB	MAR	ABR	MAY	JUN	JUL	AGO	SEP	OCT	NOV	DIC
277	2.7	69.2	0.0	0.4	15.7	10.2	0.8	0.9	0.1	0.0	0.0	0.0	0.0	101,190	6.5	6.5	8.2	8.3	9.0	8.2	8.4	8.6	6.6	9.6	9.8	10.3

184-06 Carretera: Lechería-La Venta Caseta: Huixquilucan COORDENADAS
 Movimiento: Cipreses-Huixquilucan MEX-057D Km: 30.000 GEOGRÁFICAS U T M
 Lat: 19.414394 X: 468,536.009 Sentido: 0
 Long: -99.299694 Y: 2,146,707.641

TDPA	Clasificación Vehicular en Por ciento													VTA	Volumen de Tránsito Mensual en Por ciento											
	M	A	AR	B	C2	C3	C4	C5	C6	C7	C8	C9	VNC		ENE	FEB	MAR	ABR	MAY	JUN	JUL	AGO	SEP	OCT	NOV	DIC
37	2.4	88.7	0.0	0.2	4.1	4.5	0.1	0.0	0.0	0.0	0.0	0.0	0.0	13,545	5.9	6.0	7.5	7.3	8.8	9.5	7.7	7.4	6.4	10.9	12.4	10.2

184-07 Carretera: Lechería-La Venta Caseta: Huixquilucan COORDENADAS
 Movimiento: Lomas Verdes-Huixquilucan MEX-057D Km: 30.000 GEOGRÁFICAS U T M
 Lat: 19.414394 X: 468,535.809 Sentido: 0
 Long: -99.299696 Y: 2,146,707.597

TDPA	Clasificación Vehicular en Por ciento													VTA	Volumen de Tránsito Mensual en Por ciento											
	M	A	AR	B	C2	C3	C4	C5	C6	C7	C8	C9	VNC		ENE	FEB	MAR	ABR	MAY	JUN	JUL	AGO	SEP	OCT	NOV	DIC
499	1.2	97.5	0.0	0.2	0.8	0.3	0.0	0.0	0.0	0.0	0.0	0.0	0.0	181,987	6.3	6.4	6.8	7.3	8.0	7.1	6.5	8.1	7.9	12.0	12.3	11.3

184-08 Carretera: Lechería-La Venta Caseta: Huixquilucan COORDENADAS
 Movimiento: Ent. San Miguel-Huixquilucan MEX-057D Km: 30.000 GEOGRÁFICAS U T M
 Lat: 19.414393 X: 468,535.809 Sentido: 0
 Long: -99.299696 Y: 2,146,707.497

TDPA	Clasificación Vehicular en Por ciento													VTA	Volumen de Tránsito Mensual en Por ciento											
	M	A	AR	B	C2	C3	C4	C5	C6	C7	C8	C9	VNC		ENE	FEB	MAR	ABR	MAY	JUN	JUL	AGO	SEP	OCT	NOV	DIC
343	1.0	91.5	0.0	0.1	3.2	1.4	0.1	1.1	1.6	0.0	0.0	0.0	0.0	125,102	7.3	6.7	7.4	7.9	8.2	8.0	8.2	8.1	6.6	10.0	10.6	11.0

185-01 Carretera: Lechería-La Venta Caseta: Interlomas COORDENADAS
 Movimiento: Lechería-Interlomas MEX-057D Km: 32.600 GEOGRÁFICAS U T M
 Lat: 19.395495 X: 469,085.535 Sentido: 0
 Long: -99.294426 Y: 2,144,615.397

TDPA	Clasificación Vehicular en Por ciento													VTA	Volumen de Tránsito Mensual en Por ciento											
	M	A	AR	B	C2	C3	C4	C5	C6	C7	C8	C9	VNC		ENE	FEB	MAR	ABR	MAY	JUN	JUL	AGO	SEP	OCT	NOV	DIC
252	1.5	91.5	0.0	0.2	3.8	1.4	0.1	1.0	0.5	0.0	0.0	0.0	0.0	92,059	8.3	8.2	8.6	9.4	9.7	8.8	7.5	8.0	6.2	8.8	8.3	8.2

185-02 Carretera: Lechería-La Venta Caseta: Interlomas COORDENADAS
 Movimiento: Lago de Guadalupe-Interlomas MEX-057D Km: 32.600 GEOGRÁFICAS U T M
 Lat: 19.395493 X: 469,085.461 Sentido: 0
 Long: -99.294427 Y: 2,144,615.253

TDPA	Clasificación Vehicular en Por ciento													VTA	Volumen de Tránsito Mensual en Por ciento											
	M	A	AR	B	C2	C3	C4	C5	C6	C7	C8	C9	VNC		ENE	FEB	MAR	ABR	MAY	JUN	JUL	AGO	SEP	OCT	NOV	DIC
184	2.1	95.6	0.0	0.4	1.5	0.3	0.0	0.1	0.0	0.0	0.0	0.0	0.0	67,299	8.6	8.3	8.5	9.0	9.7	8.6	8.0	8.7	5.8	8.9	8.4	7.5

Nota: Los datos que se presentan, se estimaron a partir de los volúmenes de tránsito registrados en las casetas de cobro de las autopistas en el período enero-agosto de 2018 y la variación estacional del año anterior

VOLUMENES DE TRÁNSITO 2018
CASSETAS DE COBRO DE LAS AUTOPISTAS Y PUENTES DE CUOTA

185-03	Carretera: Lechería-La Venta Movimiento: Atizapán-Interlomas	MEX-057D	Caseta: Interlomas Km: 32.600	COORDENADAS GEOGRÁFICAS Lat: 19.395494 Long: -99.294424	U T M X: 469,085.692 Y: 2,144,615.308	Sentido: 0																				
TDPA	Clasificación Vehicular en Por ciento												VTA	Volumen de Tránsito Mensual en Por ciento												
234	M	A	AR	B	C2	C3	C4	C5	C6	C7	C8	C9	VNC	85,352	ENE	FEB	MAR	ABR	MAY	JUN	JUL	AGO	SEP	OCT	NOV	DIC
	4.3	92.6	0.0	0.0	2.3	0.5	0.0	0.3	0.0	0.0	0.0	0.0	0.0		9.1	8.4	8.9	8.5	9.1	8.8	8.3	8.6	5.9	8.4	8.0	8.0
185-04	Carretera: Lechería-La Venta Movimiento: Madín-Interlomas	MEX-057D	Caseta: Interlomas Km: 32.600	COORDENADAS GEOGRÁFICAS Lat: 19.395496 Long: -99.294427	U T M X: 469,085.377 Y: 2,144,615.485	Sentido: 0																				
TDPA	Clasificación Vehicular en Por ciento												VTA	Volumen de Tránsito Mensual en Por ciento												
570	M	A	AR	B	C2	C3	C4	C5	C6	C7	C8	C9	VNC	207,908	ENE	FEB	MAR	ABR	MAY	JUN	JUL	AGO	SEP	OCT	NOV	DIC
	1.2	96.6	0.0	0.0	1.8	0.4	0.0	0.0	0.0	0.0	0.0	0.0	0.0		8.7	8.5	8.4	8.8	9.5	8.6	7.9	8.5	6.0	9.0	8.5	7.6
185-05	Carretera: Lechería-La Venta Movimiento: San Mateo Nopala-Interlomas	MEX-057D	Caseta: Interlomas Km: 32.600	COORDENADAS GEOGRÁFICAS Lat: 19.395493 Long: -99.294427	U T M X: 469,085.461 Y: 2,144,615.231	Sentido: 0																				
TDPA	Clasificación Vehicular en Por ciento												VTA	Volumen de Tránsito Mensual en Por ciento												
135	M	A	AR	B	C2	C3	C4	C5	C6	C7	C8	C9	VNC	49,188	ENE	FEB	MAR	ABR	MAY	JUN	JUL	AGO	SEP	OCT	NOV	DIC
	3.1	65.7	0.0	0.2	14.9	14.5	0.6	1.0	0.0	0.0	0.0	0.0	0.0		8.7	7.5	8.5	8.6	9.4	8.1	7.6	9.8	5.2	9.2	8.6	8.8
185-06	Carretera: Lechería-La Venta Movimiento: Cipreses-Interlomas	MEX-057D	Caseta: Interlomas Km: 32.600	COORDENADAS GEOGRÁFICAS Lat: 19.395495 Long: -99.294426	U T M X: 469,085.545 Y: 2,144,615.441	Sentido: 0																				
TDPA	Clasificación Vehicular en Por ciento												VTA	Volumen de Tránsito Mensual en Por ciento												
22	M	A	AR	B	C2	C3	C4	C5	C6	C7	C8	C9	VNC	8,082	ENE	FEB	MAR	ABR	MAY	JUN	JUL	AGO	SEP	OCT	NOV	DIC
	7.2	89.9	0.0	0.2	2.2	0.5	0.0	0.0	0.0	0.0	0.0	0.0	0.0		9.6	9.3	10.0	7.8	10.1	10.2	7.3	6.7	5.4	8.4	8.1	7.1
185-07	Carretera: Lechería-La Venta Movimiento: Lomas Verdes-Interlomas	MEX-057D	Caseta: Interlomas Km: 32.600	COORDENADAS GEOGRÁFICAS Lat: 19.395354 Long: -99.294309	U T M X: 469,097.762 Y: 2,144,599.740	Sentido: 0																				
TDPA	Clasificación Vehicular en Por ciento												VTA	Volumen de Tránsito Mensual en Por ciento												
577	M	A	AR	B	C2	C3	C4	C5	C6	C7	C8	C9	VNC	210,586	ENE	FEB	MAR	ABR	MAY	JUN	JUL	AGO	SEP	OCT	NOV	DIC
	1.4	97.3	0.0	0.2	0.8	0.3	0.0	0.0	0.0	0.0	0.0	0.0	0.0		8.2	8.3	8.2	8.1	8.9	8.3	7.1	8.2	6.5	9.7	9.8	8.7
185-08	Carretera: Lechería-La Venta Movimiento: Ent. San Miguel-Interlomas	MEX-057D	Caseta: Interlomas Km: 32.600	COORDENADAS GEOGRÁFICAS Lat: 19.395498 Long: -99.294426	U T M X: 469,085.577 Y: 2,144,615.728	Sentido: 0																				
TDPA	Clasificación Vehicular en Por ciento												VTA	Volumen de Tránsito Mensual en Por ciento												
406	M	A	AR	B	C2	C3	C4	C5	C6	C7	C8	C9	VNC	148,033	ENE	FEB	MAR	ABR	MAY	JUN	JUL	AGO	SEP	OCT	NOV	DIC
	1.2	93.3	0.0	0.1	3.1	1.1	0.0	0.6	0.6	0.0	0.0	0.0	0.0		8.5	8.2	8.6	8.6	8.8	8.3	8.2	8.4	6.1	9.2	8.9	8.2

Nota: Los datos que se presentan, se estimaron a partir de los volúmenes de tránsito registrados en las casetas de cobro de las autopistas en el período enero-agosto de 2018 y la variación estacional del año anterior

VOLUMENES DE TRÁNSITO 2018
CASSETAS DE COBRO DE LAS AUTOPISTAS Y PUENTES DE CUOTA

186-01	Carretera: Lechería-La Venta Movimiento: Lago de Guadalupe-Lomas Verdes	MEX-057D	Caseta: Lomas Verdes Km: 16.850	COORDENADAS GEOGRÁFICAS Lat: 19.519139 Long: -99.286364	U T M X: 469,954.832 Y: 2,158,295.790	Sentido: 0																				
TDPA	Clasificación Vehicular en Por ciento												VTA	Volumen de Tránsito Mensual en Por ciento												
802	M	A	AR	B	C2	C3	C4	C5	C6	C7	C8	C9	VNC	292,902	ENE	FEB	MAR	ABR	MAY	JUN	JUL	AGO	SEP	OCT	NOV	DIC
	1.6	97.2	0.0	0.0	0.7	0.5	0.0	0.0	0.0	0.0	0.0	0.0	0.0		8.1	7.8	7.7	9.1	8.9	7.9	8.1	8.2	6.4	9.9	9.2	8.7
186-02	Carretera: Lechería-La Venta Movimiento: Chamapa-Lomas Verdes	MEX-057D	Caseta: Lomas Verdes Km: 16.850	COORDENADAS GEOGRÁFICAS Lat: 19.519137 Long: -99.286364	U T M X: 469,954.821 Y: 2,158,295.547	Sentido: 0																				
TDPA	Clasificación Vehicular en Por ciento												VTA	Volumen de Tránsito Mensual en Por ciento												
283	M	A	AR	B	C2	C3	C4	C5	C6	C7	C8	C9	VNC	103,286	ENE	FEB	MAR	ABR	MAY	JUN	JUL	AGO	SEP	OCT	NOV	DIC
	0.6	95.1	0.0	0.4	2.9	1.0	0.0	0.0	0.0	0.0	0.0	0.0	0.0		8.1	8.4	7.6	7.8	9.3	8.8	7.6	8.4	6.6	9.5	9.2	8.7
186-03	Carretera: Lechería-La Venta Movimiento: San Mateo Nopala-Lomas Verdes	MEX-057D	Caseta: Lomas Verdes Km: 16.850	COORDENADAS GEOGRÁFICAS Lat: 19.519137 Long: -99.286362	U T M X: 469,955.041 Y: 2,158,295.546	Sentido: 0																				
TDPA	Clasificación Vehicular en Por ciento												VTA	Volumen de Tránsito Mensual en Por ciento												
1,200	M	A	AR	B	C2	C3	C4	C5	C6	C7	C8	C9	VNC	437,903	ENE	FEB	MAR	ABR	MAY	JUN	JUL	AGO	SEP	OCT	NOV	DIC
	1.3	92.4	0.0	0.3	3.6	2.2	0.0	0.2	0.0	0.0	0.0	0.0	0.0		8.2	7.7	8.4	8.4	8.6	8.5	8.4	8.9	6.3	8.8	8.9	8.9
186-04	Carretera: Lechería-La Venta Movimiento: Madín-Lomas Verdes	MEX-057D	Caseta: Lomas Verdes Km: 16.850	COORDENADAS GEOGRÁFICAS Lat: 19.519139 Long: -99.286367	U T M X: 469,954.454 Y: 2,158,295.736	Sentido: 0																				
TDPA	Clasificación Vehicular en Por ciento												VTA	Volumen de Tránsito Mensual en Por ciento												
1,615	M	A	AR	B	C2	C3	C4	C5	C6	C7	C8	C9	VNC	589,302	ENE	FEB	MAR	ABR	MAY	JUN	JUL	AGO	SEP	OCT	NOV	DIC
	0.7	97.9	0.0	0.3	0.5	0.6	0.0	0.0	0.0	0.0	0.0	0.0	0.0		8.4	8.1	7.8	7.5	8.7	8.1	9.4	8.2	6.4	9.6	9.0	8.8
186-05	Carretera: Lechería-La Venta Movimiento: Atizapán-Lomas Verdes	MEX-057D	Caseta: Lomas Verdes Km: 16.850	COORDENADAS GEOGRÁFICAS Lat: 19.519139 Long: -99.286364	U T M X: 469,954.832 Y: 2,158,295.790	Sentido: 0																				
TDPA	Clasificación Vehicular en Por ciento												VTA	Volumen de Tránsito Mensual en Por ciento												
2,680	M	A	AR	B	C2	C3	C4	C5	C6	C7	C8	C9	VNC	978,255	ENE	FEB	MAR	ABR	MAY	JUN	JUL	AGO	SEP	OCT	NOV	DIC
	2.9	95.9	0.0	0.0	0.9	0.3	0.0	0.0	0.0	0.0	0.0	0.0	0.0		8.2	7.8	8.3	8.3	8.7	8.1	8.1	8.7	6.4	9.5	9.0	8.9
186-06	Carretera: Lechería-La Venta Movimiento: Interlomas-Lomas Verdes	MEX-057D	Caseta: Lomas Verdes Km: 16.850	COORDENADAS GEOGRÁFICAS Lat: 19.519137 Long: -99.286366	U T M X: 469,954.611 Y: 2,158,295.558	Sentido: 0																				
TDPA	Clasificación Vehicular en Por ciento												VTA	Volumen de Tránsito Mensual en Por ciento												
768	M	A	AR	B	C2	C3	C4	C5	C6	C7	C8	C9	VNC	280,209	ENE	FEB	MAR	ABR	MAY	JUN	JUL	AGO	SEP	OCT	NOV	DIC
	1.2	97.9	0.0	0.2	0.6	0.1	0.0	0.0	0.0	0.0	0.0	0.0	0.0		7.1	7.2	6.9	8.2	10.3	9.8	9.4	9.6	6.6	9.0	8.2	7.7

Nota: Los datos que se presentan, se estimaron a partir de los volúmenes de tránsito registrados en las casetas de cobro de las autopistas en el período enero-agosto de 2018 y la variación estacional del año anterior

VOLUMENES DE TRÁNSITO 2018
CASSETAS DE COBRO DE LAS AUTOPISTAS Y PUENTES DE CUOTA

186-07	Carretera: Lechería-La Venta Movimiento: Huixquilucan-Lomas Verdes	MEX-057D	Caseta: Lomas Verdes Km: 16.850	COORDENADAS GEOGRÁFICAS Lat: 19.519137 Long: -99.286364	U T M X: 469,954.821 Y: 2,158,295.547	Sentido: 0																				
TDPA	Clasificación Vehicular en Por ciento												VTA	Volumen de Tránsito Mensual en Por ciento												
603	M	A	AR	B	C2	C3	C4	C5	C6	C7	C8	C9	VNC	219,973	ENE	FEB	MAR	ABR	MAY	JUN	JUL	AGO	SEP	OCT	NOV	DIC
	1.1	97.3	0.0	0.3	0.8	0.4	0.0	0.1	0.0	0.0	0.0	0.0	0.0		5.8	6.3	6.5	6.9	8.3	7.6	7.1	8.3	8.3	12.1	11.7	11.1
186-08	Carretera: Lechería-La Venta Movimiento: La Venta-Lomas Verdes	MEX-057D	Caseta: Lomas Verdes Km: 16.850	COORDENADAS GEOGRÁFICAS Lat: 19.519137 Long: -99.286360	U T M X: 469,955.251 Y: 2,158,295.535	Sentido: 0																				
TDPA	Clasificación Vehicular en Por ciento												VTA	Volumen de Tránsito Mensual en Por ciento												
4,816	M	A	AR	B	C2	C3	C4	C5	C6	C7	C8	C9	VNC	1,757,861	ENE	FEB	MAR	ABR	MAY	JUN	JUL	AGO	SEP	OCT	NOV	DIC
	0.3	97.9	0.0	0.5	0.5	0.6	0.0	0.2	0.0	0.0	0.0	0.0	0.0		8.2	8.1	8.6	8.8	8.7	8.3	7.0	8.9	6.5	9.6	9.0	8.3
186-09	Carretera: Lechería-La Venta Movimiento: Lechería-Lomas Verdes	MEX-057D	Caseta: Lomas Verdes Km: 16.850	COORDENADAS GEOGRÁFICAS Lat: 19.519141 Long: -99.286358	U T M X: 469,955.472 Y: 2,158,296.010	Sentido: 0																				
TDPA	Clasificación Vehicular en Por ciento												VTA	Volumen de Tránsito Mensual en Por ciento												
119	M	A	AR	B	C2	C3	C4	C5	C6	C7	C8	C9	VNC	43,434	ENE	FEB	MAR	ABR	MAY	JUN	JUL	AGO	SEP	OCT	NOV	DIC
	1.0	95.4	0.0	0.3	1.6	0.8	0.0	0.9	0.0	0.0	0.0	0.0	0.0		6.8	6.6	7.7	12.8	9.7	8.1	6.3	8.0	6.2	9.8	9.1	8.9
186-10	Carretera: Lechería-La Venta Movimiento: Lomas Verdes-Lomas Verdes	MEX-057D	Caseta: Lomas Verdes Km: 16.850	COORDENADAS GEOGRÁFICAS Lat: 19.519137 Long: -99.286366	U T M X: 469,954.611 Y: 2,158,295.558	Sentido: 0																				
TDPA	Clasificación Vehicular en Por ciento												VTA	Volumen de Tránsito Mensual en Por ciento												
5	M	A	AR	B	C2	C3	C4	C5	C6	C7	C8	C9	VNC	1,705	ENE	FEB	MAR	ABR	MAY	JUN	JUL	AGO	SEP	OCT	NOV	DIC
	2.1	94.9	0.0	0.1	2.6	0.1	0.1	0.1	0.0	0.0	0.0	0.0	0.0		7.6	6.9	9.5	6.4	12.0	9.9	8.1	6.9	6.5	8.9	8.6	8.7
186-11	Carretera: Lechería-La Venta Movimiento: Ent. San Miguel-Lomas Verdes	MEX-057D	Caseta: Lomas Verdes Km: 16.850	COORDENADAS GEOGRÁFICAS Lat: 19.519139 Long: -99.286364	U T M X: 469,954.832 Y: 2,158,295.790	Sentido: 0																				
TDPA	Clasificación Vehicular en Por ciento												VTA	Volumen de Tránsito Mensual en Por ciento												
353	M	A	AR	B	C2	C3	C4	C5	C6	C7	C8	C9	VNC	128,706	ENE	FEB	MAR	ABR	MAY	JUN	JUL	AGO	SEP	OCT	NOV	DIC
	1.2	97.7	0.0	0.1	0.7	0.2	0.0	0.1	0.0	0.0	0.0	0.0	0.0		7.9	7.7	7.9	9.9	9.1	8.3	7.5	8.9	6.0	9.3	9.0	8.5
187-01	Carretera: Lechería-La Venta Movimiento: Lechería-La Venta	MEX-057D	Caseta: La Venta (GOB.EDO.) Km: 38.000	COORDENADAS GEOGRÁFICAS Lat: 19.348946 Long: -99.306623	U T M X: 467,795.729 Y: 2,139,466.861	Sentido: 0																				
TDPA	Clasificación Vehicular en Por ciento												VTA	Volumen de Tránsito Mensual en Por ciento												
899	M	A	AR	B	C2	C3	C4	C5	C6	C7	C8	C9	VNC	328,073	ENE	FEB	MAR	ABR	MAY	JUN	JUL	AGO	SEP	OCT	NOV	DIC
	1.0	84.5	0.0	0.6	6.7	2.4	0.1	4.2	0.2	0.0	0.0	0.3	0.0		8.8	8.4	9.1	8.8	8.4	8.1	8.3	8.2	5.9	9.0	8.2	8.8

Nota: Los datos que se presentan, se estimaron a partir de los volúmenes de tránsito registrados en las casetas de cobro de las autopistas en el período enero-agosto de 2018 y la variación estacional del año anterior

VOLUMENES DE TRÁNSITO 2018
CASSETAS DE COBRO DE LAS AUTOPISTAS Y PUENTES DE CUOTA

187-02	Carretera: Lechería-La Venta Movimiento: Lago de Guadalupe-La Venta	MEX-057D	Caseta: La Venta (GOB.EDO.) Km: 38.000	COORDENADAS GEOGRÁFICAS Lat: 19.348944 Long: -99.306623	U T M X: 467,795.729 Y: 2,139,466.673	Sentido: 0																				
TDPA	Clasificación Vehicular en Por ciento												VTA	Volumen de Tránsito Mensual en Por ciento												
311	M	A	AR	B	C2	C3	C4	C5	C6	C7	C8	C9	VNC	113,611	ENE	FEB	MAR	ABR	MAY	JUN	JUL	AGO	SEP	OCT	NOV	DIC
	1.0	94.9	0.0	0.2	2.9	0.5	0.0	0.5	0.0	0.0	0.0	0.0	0.0		9.2	8.1	8.9	8.4	8.3	8.0	8.1	8.2	6.0	9.2	8.5	9.1
187-03	Carretera: Lechería-La Venta Movimiento: Atizapán-La Venta	MEX-057D	Caseta: La Venta (GOB.EDO.) Km: 38.000	COORDENADAS GEOGRÁFICAS Lat: 19.348944 Long: -99.306623	U T M X: 467,795.729 Y: 2,139,466.673	Sentido: 0																				
TDPA	Clasificación Vehicular en Por ciento												VTA	Volumen de Tránsito Mensual en Por ciento												
335	M	A	AR	B	C2	C3	C4	C5	C6	C7	C8	C9	VNC	122,374	ENE	FEB	MAR	ABR	MAY	JUN	JUL	AGO	SEP	OCT	NOV	DIC
	2.1	92.3	0.0	0.6	3.7	0.7	0.0	0.6	0.0	0.0	0.0	0.0	0.0		9.2	8.2	9.2	8.2	8.2	7.9	8.3	8.2	5.9	9.0	8.3	9.4
187-04	Carretera: Lechería-La Venta Movimiento: Madín-La Venta	MEX-057D	Caseta: La Venta (GOB.EDO.) Km: 38.000	COORDENADAS GEOGRÁFICAS Lat: 19.348944 Long: -99.306623	U T M X: 467,795.718 Y: 2,139,466.673	Sentido: 0																				
TDPA	Clasificación Vehicular en Por ciento												VTA	Volumen de Tránsito Mensual en Por ciento												
547	M	A	AR	B	C2	C3	C4	C5	C6	C7	C8	C9	VNC	199,732	ENE	FEB	MAR	ABR	MAY	JUN	JUL	AGO	SEP	OCT	NOV	DIC
	1.7	95.3	0.0	0.3	2.2	0.3	0.1	0.1	0.0	0.0	0.0	0.0	0.0		9.3	8.2	8.6	8.6	8.5	8.0	8.1	8.6	6.0	9.0	8.3	8.8
187-05	Carretera: Lechería-La Venta Movimiento: San Mateo Nopala-La Venta	MEX-057D	Caseta: La Venta (GOB.EDO.) Km: 38.000	COORDENADAS GEOGRÁFICAS Lat: 19.348944 Long: -99.306621	U T M X: 467,795.897 Y: 2,139,466.672	Sentido: 0																				
TDPA	Clasificación Vehicular en Por ciento												VTA	Volumen de Tránsito Mensual en Por ciento												
101	M	A	AR	B	C2	C3	C4	C5	C6	C7	C8	C9	VNC	36,942	ENE	FEB	MAR	ABR	MAY	JUN	JUL	AGO	SEP	OCT	NOV	DIC
	1.8	88.9	0.0	0.8	5.5	2.5	0.1	0.4	0.0	0.0	0.0	0.0	0.0		9.4	8.4	9.6	8.0	7.8	7.8	8.3	8.5	5.9	8.5	8.4	9.4
187-06	Carretera: Lechería-La Venta Movimiento: Cipreses-La Venta	MEX-057D	Caseta: La Venta (GOB.EDO.) Km: 38.000	COORDENADAS GEOGRÁFICAS Lat: 19.348946 Long: -99.306621	U T M X: 467,795.876 Y: 2,139,466.860	Sentido: 0																				
TDPA	Clasificación Vehicular en Por ciento												VTA	Volumen de Tránsito Mensual en Por ciento												
18	M	A	AR	B	C2	C3	C4	C5	C6	C7	C8	C9	VNC	6,425	ENE	FEB	MAR	ABR	MAY	JUN	JUL	AGO	SEP	OCT	NOV	DIC
	1.0	95.1	0.0	0.4	2.6	0.3	0.6	0.0	0.0	0.0	0.0	0.0	0.0		8.5	7.2	10.0	7.2	9.1	8.4	8.3	7.1	5.2	9.9	11.1	8.0
187-07	Carretera: Lechería-La Venta Movimiento: Lomas Verdes-La Venta	MEX-057D	Caseta: La Venta (GOB.EDO.) Km: 38.000	COORDENADAS GEOGRÁFICAS Lat: 19.348945 Long: -99.306624	U T M X: 467,795.603 Y: 2,139,466.695	Sentido: 0																				
TDPA	Clasificación Vehicular en Por ciento												VTA	Volumen de Tránsito Mensual en Por ciento												
621	M	A	AR	B	C2	C3	C4	C5	C6	C7	C8	C9	VNC	226,747	ENE	FEB	MAR	ABR	MAY	JUN	JUL	AGO	SEP	OCT	NOV	DIC
	1.4	97.6	0.0	0.2	0.8	0.0	0.0	0.0	0.0	0.0	0.0	0.0	0.0		9.4	8.6	8.5	8.2	8.1	7.8	7.6	8.3	6.5	9.7	8.7	8.6

Nota: Los datos que se presentan, se estimaron a partir de los volúmenes de tránsito registrados en las casetas de cobro de las autopistas en el período enero-agosto de 2018 y la variación estacional del año anterior

VOLUMENES DE TRÁNSITO 2018
CASSETAS DE COBRO DE LAS AUTOPISTAS Y PUENTES DE CUOTA

187-08	Carretera: Lechería-La Venta Movimiento: Ent. San Miguel-La Venta	MEX-057D	Caseta: La Venta (GOB.EDO.) Km: 38.000	COORDENADAS GEOGRÁFICAS Lat: 19.348945 Long: -99.306623	U T M X: 467,795.739 Y: 2,139,466.695	Sentido: 0																				
TDPA	Clasificación Vehicular en Por ciento												VTA	Volumen de Tránsito Mensual en Por ciento												
1,502	M	A	AR	B	C2	C3	C4	C5	C6	C7	C8	C9	VNC	548,389	ENE	FEB	MAR	ABR	MAY	JUN	JUL	AGO	SEP	OCT	NOV	DIC
	0.8	87.0	0.0	0.8	5.0	2.2	0.2	3.3	0.3	0.0	0.0	0.4	0.0		9.3	8.2	8.7	8.6	8.5	8.4	8.3	8.5	5.9	8.8	8.2	8.6
188	Carretera: Gómez Palacio-Corralitos Movimiento: Gómez Palacio-Est.Banderas	MEX-049D	Caseta: Bermejillo Km: 44.210	COORDENADAS GEOGRÁFICAS Lat: 25.923705 Long: -103.622079	U T M X: 637,996.380 Y: 2,867,960.181	Sentido: 0																				
TDPA	Clasificación Vehicular en Por ciento												VTA	Volumen de Tránsito Mensual en Por ciento												
3,907	M	A	AR	B	C2	C3	C4	C5	C6	C7	C8	C9	VNC	1,425,900	ENE	FEB	MAR	ABR	MAY	JUN	JUL	AGO	SEP	OCT	NOV	DIC
	0.2	36.7	0.0	8.5	5.8	1.8	0.9	29.1	6.1	0.8	0.2	9.9	0.0		8.4	6.6	7.8	7.8	7.9	8.1	10.0	9.0	7.8	8.0	8.1	10.5
189	Carretera: Gómez Palacio-Corralitos Movimiento: Est. Banderas-Corralitos	MEX-049D	Caseta: Ceballos Km: 130.410	COORDENADAS GEOGRÁFICAS Lat: 26.586801 Long: -104.057535	U T M X: 593,848.732 Y: 2,941,016.417	Sentido: 0																				
TDPA	Clasificación Vehicular en Por ciento												VTA	Volumen de Tránsito Mensual en Por ciento												
3,813	M	A	AR	B	C2	C3	C4	C5	C6	C7	C8	C9	VNC	1,391,650	ENE	FEB	MAR	ABR	MAY	JUN	JUL	AGO	SEP	OCT	NOV	DIC
	0.2	36.6	0.0	8.6	5.7	1.7	0.8	29.0	6.2	0.9	0.2	10.1	0.0		8.4	6.6	7.9	7.8	7.9	8.1	10.1	9.0	7.7	7.9	8.1	10.5
190	Carretera: Villahermosa-Cd. Del Carmen (LIBRE) Movimiento: Zacatal-Cd. Del Carmen	MEX-180	Caseta: Puente Zacatal Km: 162.410	COORDENADAS GEOGRÁFICAS Lat: 18.641814 Long: -92.460301	U T M X: 556,924.360 Y: 2,061,281.413	Sentido: 0																				
TDPA	Clasificación Vehicular en Por ciento												VTA	Volumen de Tránsito Mensual en Por ciento												
4,790	M	A	AR	B	C2	C3	C4	C5	C6	C7	C8	C9	VNC	1,748,469	ENE	FEB	MAR	ABR	MAY	JUN	JUL	AGO	SEP	OCT	NOV	DIC
	1.3	71.5	0.0	8.0	4.7	4.1	0.4	7.2	1.0	0.0	0.0	1.8	0.0		8.3	7.1	8.5	8.4	8.1	8.0	9.9	9.0	7.3	7.6	8.0	9.8
191	Carretera: Monterrey-Reynosa (LIBRE) Movimiento: Reynosa-Pharr	MEX-040	Caseta: Puente Inter. Nuevo Amanecer Km: 0.000	COORDENADAS GEOGRÁFICAS Lat: 26.041815 Long: -98.208793	U T M X: 579,155.605 Y: 2,880,554.564	Sentido: 1																				
TDPA	Clasificación Vehicular en Por ciento												VTA	Volumen de Tránsito Mensual en Por ciento												
4,740	M	A	AR	B	C2	C3	C4	C5	C6	C7	C8	C9	VNC	1,730,239	ENE	FEB	MAR	ABR	MAY	JUN	JUL	AGO	SEP	OCT	NOV	DIC
	0.1	64.3	0.0	1.8	1.1	2.7	0.9	28.9	0.2	0.0	0.0	0.0	0.0		8.1	7.7	8.8	8.3	8.7	8.1	9.0	9.2	7.9	7.9	7.8	8.5
192	Carretera: Pátzcuaro-Uruapan Movimiento: Pátzcuaro-Zirahuén	MEX-126D	Caseta: Zirahuén Km: 60.500	COORDENADAS GEOGRÁFICAS Lat: 19.505635 Long: -101.659359	U T M X: 220,880.566 Y: 2,158,940.328	Sentido: 0																				
TDPA	Clasificación Vehicular en Por ciento												VTA	Volumen de Tránsito Mensual en Por ciento												
10,605	M	A	AR	B	C2	C3	C4	C5	C6	C7	C8	C9	VNC	3,870,695	ENE	FEB	MAR	ABR	MAY	JUN	JUL	AGO	SEP	OCT	NOV	DIC
	0.3	69.1	0.2	4.3	4.8	2.6	0.5	5.9	1.5	0.6	0.0	5.8	4.4		8.4	7.4	8.7	8.5	8.4	8.0	8.7	8.5	7.4	8.1	8.3	9.6

Nota: Los datos que se presentan, se estimaron a partir de los volúmenes de tránsito registrados en las casetas de cobro de las autopistas en el período enero-agosto de 2018 y la variación estacional del año anterior

VOLUMENES DE TRÁNSITO 2018
CASSETAS DE COBRO DE LAS AUTOPISTAS Y PUENTES DE CUOTA

193-01	Carretera: Pátzcuaro-Uruapan Movimiento: Zirahuén-Uruápan	MEX-126D	Caseta: Zurumucapio Km: 87.500	COORDENADAS GEOGRÁFICAS Lat: 19.441227 Long: -101.882199	U T M X: 197,357.373 Y: 2,152,184.457	Sentido: 0																				
TDPA	Clasificación Vehicular en Por ciento												VTA	Volumen de Tránsito Mensual en Por ciento												
10,905	M	A	AR	B	C2	C3	C4	C5	C6	C7	C8	C9	VNC	3,980,478	ENE	FEB	MAR	ABR	MAY	JUN	JUL	AGO	SEP	OCT	NOV	DIC
	0.3	73.6	0.2	4.1	4.7	2.5	0.5	5.4	1.5	0.6	0.0	5.7	0.9		8.3	7.4	8.8	8.5	8.4	8.0	8.7	8.5	7.4	8.1	8.3	9.6
193-02	Carretera: Pátzcuaro-Uruapan Movimiento: Zurumucapio-Uruápan	MEX-126D	Caseta: Zurumucapio Km: 87.500	COORDENADAS GEOGRÁFICAS Lat: 19.441903 Long: -101.883747	U T M X: 197,195.933 Y: 2,152,262.071	Sentido: 0																				
TDPA	Clasificación Vehicular en Por ciento												VTA	Volumen de Tránsito Mensual en Por ciento												
884	M	A	AR	B	C2	C3	C4	C5	C6	C7	C8	C9	VNC	322,506	ENE	FEB	MAR	ABR	MAY	JUN	JUL	AGO	SEP	OCT	NOV	DIC
	0.7	89.4	0.2	0.5	7.0	1.3	0.1	0.2	0.2	0.0	0.0	0.0	0.4		9.2	7.8	8.1	7.6	8.6	8.0	8.7	8.5	7.4	8.1	8.3	9.7
194	Carretera: Monterrey-Reynosa (LIBRE) Movimiento: Progreso-Los Tomates	MEX-040	Caseta: Puente Inter. Ignacio Zaragoza (Los Tomat Km: 0.000	COORDENADAS GEOGRÁFICAS Lat: 25.868471 Long: -97.475799	U T M X: 652,719.138 Y: 2,862,004.392	Sentido: 1																				
TDPA	Clasificación Vehicular en Por ciento												VTA	Volumen de Tránsito Mensual en Por ciento												
4,702	M	A	AR	B	C2	C3	C4	C5	C6	C7	C8	C9	VNC	1,716,402	ENE	FEB	MAR	ABR	MAY	JUN	JUL	AGO	SEP	OCT	NOV	DIC
	0.1	87.3	0.0	0.9	0.8	1.2	0.2	8.8	0.5	0.0	0.2	0.0	0.0		7.8	7.6	8.3	8.6	8.9	8.0	8.5	8.8	8.4	8.6	8.2	8.3
195-01	Carretera: Reynosa-Matamoros Movimiento: Reynosa-Matamoros	MEX-002D	Caseta: Nuevo Progreso Km: 47.390	COORDENADAS GEOGRÁFICAS Lat: 26.036283 Long: -97.954508	U T M X: 604,601.832 Y: 2,880,120.939	Sentido: 0																				
TDPA	Clasificación Vehicular en Por ciento												VTA	Volumen de Tránsito Mensual en Por ciento												
3,195	M	A	AR	B	C2	C3	C4	C5	C6	C7	C8	C9	VNC	1,166,260	ENE	FEB	MAR	ABR	MAY	JUN	JUL	AGO	SEP	OCT	NOV	DIC
	0.2	69.8	0.0	5.0	4.4	4.0	0.4	11.4	1.1	0.2	0.2	3.3	0.0		8.2	8.0	9.9	9.2	9.4	9.0	10.1	4.7	8.0	7.5	7.9	8.1
195-02	Carretera: Reynosa-Matamoros Movimiento: Reynosa-Progreso	MEX-002D	Caseta: Nuevo Progreso Km: 47.390	COORDENADAS GEOGRÁFICAS Lat: 26.035225 Long: -97.954419	U T M X: 604,611.666 Y: 2,880,003.753	Sentido: 0																				
TDPA	Clasificación Vehicular en Por ciento												VTA	Volumen de Tránsito Mensual en Por ciento												
1,666	M	A	AR	B	C2	C3	C4	C5	C6	C7	C8	C9	VNC	608,195	ENE	FEB	MAR	ABR	MAY	JUN	JUL	AGO	SEP	OCT	NOV	DIC
	0.5	92.1	0.0	0.1	1.2	0.5	0.2	1.8	0.5	0.1	0.1	2.9	0.0		9.1	9.3	10.5	9.6	9.6	9.0	9.2	1.9	7.6	7.2	8.2	8.8
195-03	Carretera: Reynosa-Matamoros Movimiento: Progreso-Matamoros	MEX-002D	Caseta: Nuevo Progreso Km: 47.390	COORDENADAS GEOGRÁFICAS Lat: 26.037136 Long: -97.954575	U T M X: 604,594.371 Y: 2,880,215.338	Sentido: 0																				
TDPA	Clasificación Vehicular en Por ciento												VTA	Volumen de Tránsito Mensual en Por ciento												
777	M	A	AR	B	C2	C3	C4	C5	C6	C7	C8	C9	VNC	283,660	ENE	FEB	MAR	ABR	MAY	JUN	JUL	AGO	SEP	OCT	NOV	DIC
	0.4	76.6	0.0	2.5	3.8	2.9	0.5	8.6	1.4	0.2	0.1	3.0	0.0		3.0	3.1	4.0	3.8	4.0	3.9	4.0	42.0	8.5	7.7	7.8	8.2

Nota: Los datos que se presentan, se estimaron a partir de los volúmenes de tránsito registrados en las casetas de cobro de las autopistas en el período enero-agosto de 2018 y la variación estacional del año anterior

VOLUMENES DE TRÁNSITO 2018
CASSETAS DE COBRO DE LAS AUTOPISTAS Y PUENTES DE CUOTA

196	Carretera: Monclova-Piedras Negras		Casetas: Puente Internacional Piedras Negras II (Co COORDENADAS										GEOGRÁFICAS												U T M																																			
	Movimiento: Piedras Negras-Eagle Pass		MEX-057										Km: 0.000												Lat: 28.698227												X: 352,831.406												Sentido: 1											
													Long: -100.506523												Y: 3,175,481.762																																			
TDPA	Clasificación Vehicular en Por ciento													VTA	Volumen de Tránsito Mensual en Por ciento																																													
4,731	M	A	AR	B	C2	C3	C4	C5	C6	C7	C8	C9	VNC	1,726,725	ENE	FEB	MAR	ABR	MAY	JUN	JUL	AGO	SEP	OCT	NOV	DIC																																		
	0.3	81.7	8.1	0.1	0.0	1.7	0.0	8.1	0.0	0.0	0.0	0.0	0.0		8.1	7.5	8.7	8.6	8.7	8.4	8.7	8.3	7.9	8.4	8.1	8.6																																		
197-01	Carretera: Uruapan-Nueva Italia		Casetas: Taretán										COORDENADAS												GEOGRÁFICAS												U T M																							
	Movimiento: Ent. Zirimicuaro-Taretán		MEX-037D										Km: 102.300												Lat: 19.355375												X: 193,431.767												Sentido: 0											
													Long: -101.918026												Y: 2,142,738.560																																			
TDPA	Clasificación Vehicular en Por ciento													VTA	Volumen de Tránsito Mensual en Por ciento																																													
2,011	M	A	AR	B	C2	C3	C4	C5	C6	C7	C8	C9	VNC	734,075	ENE	FEB	MAR	ABR	MAY	JUN	JUL	AGO	SEP	OCT	NOV	DIC																																		
	3.0	92.2	0.1	0.1	2.4	0.7	0.1	0.3	0.2	0.0	0.0	0.0	0.9		8.2	7.8	8.6	8.5	8.8	7.8	9.1	8.6	7.2	7.8	8.2	9.4																																		
197-02	Carretera: Uruapan-Nueva Italia		Casetas: Taretán										COORDENADAS												GEOGRÁFICAS												U T M																							
	Movimiento: Ent. Zirimicuaro-Ent. Cajones		MEX-037D										Km: 102.300												Lat: 19.355481												X: 193,444.655												Sentido: 0											
													Long: -101.917906												Y: 2,142,750.086																																			
TDPA	Clasificación Vehicular en Por ciento													VTA	Volumen de Tránsito Mensual en Por ciento																																													
7,759	M	A	AR	B	C2	C3	C4	C5	C6	C7	C8	C9	VNC	2,832,146	ENE	FEB	MAR	ABR	MAY	JUN	JUL	AGO	SEP	OCT	NOV	DIC																																		
	0.4	68.2	0.2	4.4	4.0	3.7	0.7	4.8	2.1	0.8	0.0	7.7	3.0		8.6	7.4	8.8	8.8	8.2	7.8	9.1	8.6	7.2	7.8	8.2	9.5																																		
197-03	Carretera: Uruapan-Nueva Italia		Casetas: Taretán										COORDENADAS												GEOGRÁFICAS												U T M																							
	Movimiento: Taretán-Ent. Cajones		MEX-037D										Km: 102.300												Lat: 19.351872												X: 193,501.046												Sentido: 0											
													Long: -101.917305												Y: 2,142,349.270																																			
TDPA	Clasificación Vehicular en Por ciento													VTA	Volumen de Tránsito Mensual en Por ciento																																													
29	M	A	AR	B	C2	C3	C4	C5	C6	C7	C8	C9	VNC	10,441	ENE	FEB	MAR	ABR	MAY	JUN	JUL	AGO	SEP	OCT	NOV	DIC																																		
	0.6	83.7	0.2	0.3	4.8	8.2	0.5	1.4	0.1	0.0	0.0	0.0	0.2		7.4	7.1	9.9	7.6	9.9	7.8	9.1	8.6	7.2	7.8	8.2	9.4																																		
198-01	Carretera: Uruapan-Nueva Italia		Casetas: Santa Casilda										COORDENADAS												GEOGRÁFICAS												U T M																							
	Movimiento: Ent. Cajones-Ent. Cuatro Caminos		MEX-037D										Km: 132.200												Lat: 19.152947												X: 186,729.064												Sentido: 0											
													Long: -101.978122												Y: 2,120,423.780																																			
TDPA	Clasificación Vehicular en Por ciento													VTA	Volumen de Tránsito Mensual en Por ciento																																													
6,819	M	A	AR	B	C2	C3	C4	C5	C6	C7	C8	C9	VNC	2,488,906	ENE	FEB	MAR	ABR	MAY	JUN	JUL	AGO	SEP	OCT	NOV	DIC																																		
	0.3	67.5	0.2	5.0	3.3	4.2	0.8	5.2	2.4	0.9	0.1	8.7	1.4		8.6	7.3	8.9	8.8	8.2	7.8	9.1	8.6	7.2	7.8	8.2	9.5																																		
198-02	Carretera: Uruapan-Nueva Italia		Casetas: Santa Casilda										COORDENADAS												GEOGRÁFICAS												U T M																							
	Movimiento: Ent. Cajones-Ent. Santa Casilda		MEX-037D										Km: 132.200												Lat: 19.156428												X: 186,950.235												Sentido: 0											
													Long: -101.976083												Y: 2,120,805.656																																			
TDPA	Clasificación Vehicular en Por ciento													VTA	Volumen de Tránsito Mensual en Por ciento																																													
384	M	A	AR	B	C2	C3	C4	C5	C6	C7	C8	C9	VNC	140,177	ENE	FEB	MAR	ABR	MAY	JUN	JUL	AGO	SEP	OCT	NOV	DIC																																		
	2.0	78.1	0.4	0.3	11.7	4.1	0.2	2.1	0.4	0.0	0.0	0.3	0.4		7.5	7.1	8.6	9.4	9.3	7.8	9.1	8.6	7.2	7.8	8.2	9.4																																		

Nota: Los datos que se presentan, se estimaron a partir de los volúmenes de tránsito registrados en las casetas de cobro de las autopistas en el período enero-agosto de 2018 y la variación estacional del año anterior

VOLÚMENES DE TRÁNSITO 2018
CASSETAS DE COBRO DE LAS AUTOPISTAS Y PUENTES DE CUOTA

199	Carretera: Nueva Italia-Lázaro Cárdenas												Caseta: Las Cañas	COORDENADAS												
	Movimiento: Nueva Italia-Lázaro Cárdenas												MEX-037D	Km: 211.400	GEOGRÁFICAS						U T M					
															Lat: 18.554183						X: 186,429.306					
															Long: -101.970404						Y: 2,054,088.058					
															Sentido: 0											
TDPA	Clasificación Vehicular en Por ciento												VTA	Volumen de Tránsito Mensual en Por ciento												
4,306	M	A	AR	B	C2	C3	C4	C5	C6	C7	C8	C9	VNC	1,571,604	ENE	FEB	MAR	ABR	MAY	JUN	JUL	AGO	SEP	OCT	NOV	DIC
	0.4	62.4	0.2	4.5	2.6	3.2	1.0	6.5	3.3	1.4	0.1	12.9	1.5		8.9	7.1	9.5	9.3	8.0	7.5	9.2	8.8	6.6	7.3	8.0	9.8
200-01	Carretera: Nueva Italia-Lázaro Cárdenas												Caseta: Feliciano	COORDENADAS												
	Movimiento: Ent. Feliciano-Las Cañas												MEX-037D	Km: 282.000	GEOGRÁFICAS						U T M					
															Lat: 18.004090						X: 186,344.552					
															Long: -101.961847						Y: 1,993,145.411					
															Sentido: 0											
TDPA	Clasificación Vehicular en Por ciento												VTA	Volumen de Tránsito Mensual en Por ciento												
1,816	M	A	AR	B	C2	C3	C4	C5	C6	C7	C8	C9	VNC	662,977	ENE	FEB	MAR	ABR	MAY	JUN	JUL	AGO	SEP	OCT	NOV	DIC
	0.7	82.4	0.2	4.5	2.5	3.8	0.5	2.4	1.4	0.0	0.0	0.6	1.0		8.8	6.3	9.9	10.1	7.7	7.5	9.2	8.8	6.6	7.3	8.0	9.8
200-02	Carretera: Nueva Italia-Lázaro Cárdenas												Caseta: Feliciano	COORDENADAS												
	Movimiento: Las Cañas-Lázaro Cárdenas												MEX-037D	Km: 282.000	GEOGRÁFICAS						U T M					
															Lat: 18.006489						X: 186,363.850					
															Long: -101.961705						Y: 1,993,410.876					
															Sentido: 0											
TDPA	Clasificación Vehicular en Por ciento												VTA	Volumen de Tránsito Mensual en Por ciento												
1,125	M	A	AR	B	C2	C3	C4	C5	C6	C7	C8	C9	VNC	410,681	ENE	FEB	MAR	ABR	MAY	JUN	JUL	AGO	SEP	OCT	NOV	DIC
	0.6	77.1	0.2	5.8	4.5	4.8	0.4	3.6	1.8	0.0	0.0	0.5	0.7		8.9	7.6	9.3	8.7	8.3	7.5	9.2	8.8	6.6	7.3	8.0	9.8
200-03	Carretera: Nueva Italia-Lázaro Cárdenas												Caseta: Feliciano	COORDENADAS												
	Movimiento: Feliciano-Lázaro Cárdenas												MEX-037D	Km: 282.000	GEOGRÁFICAS						U T M					
															Lat: 18.004665						X: 186,131.892					
															Long: -101.963863						Y: 1,993,212.460					
															Sentido: 0											
TDPA	Clasificación Vehicular en Por ciento												VTA	Volumen de Tránsito Mensual en Por ciento												
2,642	M	A	AR	B	C2	C3	C4	C5	C6	C7	C8	C9	VNC	964,307	ENE	FEB	MAR	ABR	MAY	JUN	JUL	AGO	SEP	OCT	NOV	DIC
	0.3	49.4	0.2	4.2	3.0	3.9	1.3	9.0	4.4	2.2	0.1	20.6	1.4		8.8	7.7	9.2	8.8	8.2	7.5	9.2	8.8	6.6	7.3	8.0	9.9
201	Carretera: Ramal de Acceso al Puente Internacional Laredo III												Caseta: Puente Inter. Laredo III	COORDENADAS												
	Movimiento: Nuevo Laredo-Laredo												MEX-085	Km: 5.200	GEOGRÁFICAS						U T M					
															Lat: 27.595078						X: 446,558.074					
															Long: -99.541522						Y: 3,052,465.403					
															Sentido: 1											
TDPA	Clasificación Vehicular en Por ciento												VTA	Volumen de Tránsito Mensual en Por ciento												
4,930	M	A	AR	B	C2	C3	C4	C5	C6	C7	C8	C9	VNC	1,799,380	ENE	FEB	MAR	ABR	MAY	JUN	JUL	AGO	SEP	OCT	NOV	DIC
	0.0	3.5	0.1	0.0	8.5	16.8	0.4	70.5	0.1	0.0	0.0	0.0	0.1		8.4	8.2	8.9	9.1	7.5	7.1	6.6	8.3	9.1	9.6	9.1	8.1
202-01	Carretera: Agua Dulce-Cárdenas												Caseta: La Venta (Sánchez Magallanes)	COORDENADAS												
	Movimiento: Agua Dulce-Cárdenas												MEX-184D	Km: 73.200	GEOGRÁFICAS						U T M					
															Lat: 18.030572						X: 413,955.317					
															Long: -93.812914						Y: 1,993,756.880					
															Sentido: 0											
TDPA	Clasificación Vehicular en Por ciento												VTA	Volumen de Tránsito Mensual en Por ciento												
8,456	M	A	AR	B	C2	C3	C4	C5	C6	C7	C8	C9	VNC	3,086,618	ENE	FEB	MAR	ABR	MAY	JUN	JUL	AGO	SEP	OCT	NOV	DIC
	0.3	47.4	0.0	6.3	4.1	6.2	0.8	19.0	3.5	0.3	0.2	11.9	0.0		8.4	7.1	8.5	8.4	8.1	7.8	9.3	8.4	7.5	7.9	8.3	10.3

Nota: Los datos que se presentan, se estimaron a partir de los volúmenes de tránsito registrados en las casetas de cobro de las autopistas en el período enero-agosto de 2018 y la variación estacional del año anterior

VOLÚMENES DE TRÁNSITO 2018
CASSETAS DE COBRO DE LAS AUTOPISTAS Y PUENTES DE CUOTA

202-02	Carretera: Agua Dulce-Cárdenas Movimiento: Agua Dulce-Ent. Magallanes	MEX-184D	Caseta: La Venta (Sánchez Magallanes) Km: 73.200	COORDENADAS GEOGRÁFICAS Lat: 18.029939 Long: -93.813036	U T M X: 413,942.053 Y: 1,993,686.899	Sentido: 0																				
TDPA	Clasificación Vehicular en Por ciento												VTA	Volumen de Tránsito Mensual en Por ciento												
927	M	A	AR	B	C2	C3	C4	C5	C6	C7	C8	C9	VNC	338,503	ENE	FEB	MAR	ABR	MAY	JUN	JUL	AGO	SEP	OCT	NOV	DIC
	0.3	88.5	0.0	0.3	4.1	1.9	0.3	3.2	0.9	0.0	0.0	0.5	0.0		6.8	6.6	8.4	10.1	9.4	8.1	7.8	7.9	7.7	8.3	8.4	10.5
202-03	Carretera: Agua Dulce-Cárdenas Movimiento: Ent. Magallanes-Cárdenas	MEX-184D	Caseta: La Venta (Sánchez Magallanes) Km: 73.200	COORDENADAS GEOGRÁFICAS Lat: 18.031617 Long: -93.813655	U T M X: 413,877.304 Y: 1,993,872.872	Sentido: 0																				
TDPA	Clasificación Vehicular en Por ciento												VTA	Volumen de Tránsito Mensual en Por ciento												
168	M	A	AR	B	C2	C3	C4	C5	C6	C7	C8	C9	VNC	61,144	ENE	FEB	MAR	ABR	MAY	JUN	JUL	AGO	SEP	OCT	NOV	DIC
	2.5	69.0	0.0	0.5	17.7	2.8	0.2	4.9	1.1	0.0	0.1	1.2	0.0		10.7	10.7	11.6	8.5	3.8	4.6	4.5	6.4	9.7	10.6	10.7	8.2
203-01	Carretera: Ent. Tulancingo-Venta Grande Movimiento: Ent. Tulancingo-Venta Grande	MEX-132D	Caseta: San Alejo (Tejocotal) Km: 112.500	COORDENADAS GEOGRÁFICAS Lat: 20.147472 Long: -98.285748	U T M X: 574,646.099 Y: 2,227,960.959	Sentido: 0																				
TDPA	Clasificación Vehicular en Por ciento												VTA	Volumen de Tránsito Mensual en Por ciento												
8,165	M	A	AR	B	C2	C3	C4	C5	C6	C7	C8	C9	VNC	2,980,124	ENE	FEB	MAR	ABR	MAY	JUN	JUL	AGO	SEP	OCT	NOV	DIC
	0.6	71.3	0.3	6.2	4.1	4.4	0.5	5.9	2.0	0.1	0.0	3.5	1.1		7.9	7.1	8.1	11.1	7.9	7.1	9.0	8.6	6.5	7.2	9.0	10.5
203-02	Carretera: Ent. Tulancingo-Venta Grande Movimiento: Ent. Tulancingo-San Alejo	MEX-132D	Caseta: San Alejo (Tejocotal) Km: 112.500	COORDENADAS GEOGRÁFICAS Lat: 20.146396 Long: -98.286913	U T M X: 574,524.956 Y: 2,227,841.380	Sentido: 0																				
TDPA	Clasificación Vehicular en Por ciento												VTA	Volumen de Tránsito Mensual en Por ciento												
2,811	M	A	AR	B	C2	C3	C4	C5	C6	C7	C8	C9	VNC	1,026,142	ENE	FEB	MAR	ABR	MAY	JUN	JUL	AGO	SEP	OCT	NOV	DIC
	0.4	81.0	0.4	0.3	5.0	4.9	0.4	2.1	2.4	0.1	0.1	1.3	1.6		8.0	7.5	8.3	9.2	8.6	7.8	8.7	8.8	7.7	8.5	8.1	8.8
203-03	Carretera: Ent. Tulancingo-Venta Grande Movimiento: San Alejo-Venta Grande	MEX-132D	Caseta: San Alejo (Tejocotal) Km: 112.500	COORDENADAS GEOGRÁFICAS Lat: 20.150056 Long: -98.286626	U T M X: 574,553.110 Y: 2,228,246.587	Sentido: 0																				
TDPA	Clasificación Vehicular en Por ciento												VTA	Volumen de Tránsito Mensual en Por ciento												
2,163	M	A	AR	B	C2	C3	C4	C5	C6	C7	C8	C9	VNC	789,531	ENE	FEB	MAR	ABR	MAY	JUN	JUL	AGO	SEP	OCT	NOV	DIC
	0.5	78.5	0.3	5.2	5.8	4.1	0.3	2.1	1.0	0.1	0.0	0.6	1.5		8.4	7.6	8.5	9.3	7.9	7.8	8.6	8.3	7.2	7.9	8.4	10.1
204	Carretera: Tihuatlán-Gutiérrez Zamora Movimiento: Totomoxtle-Ent. El Pital	VER-D	Caseta: Totomoxtle Km: 181.361	COORDENADAS GEOGRÁFICAS Lat: 20.461955 Long: -97.246087	U T M X: 682,949.107 Y: 2,263,581.728	Sentido: 0																				
TDPA	Clasificación Vehicular en Por ciento												VTA	Volumen de Tránsito Mensual en Por ciento												
3,817	M	A	AR	B	C2	C3	C4	C5	C6	C7	C8	C9	VNC	1,393,079	ENE	FEB	MAR	ABR	MAY	JUN	JUL	AGO	SEP	OCT	NOV	DIC
	0.5	68.2	0.0	3.4	3.8	4.4	0.5	9.3	3.5	0.1	0.0	6.3	0.0		8.7	7.7	11.4	10.3	8.0	6.4	8.9	7.5	6.7	6.9	7.8	9.7

Nota: Los datos que se presentan, se estimaron a partir de los volúmenes de tránsito registrados en las casetas de cobro de las autopistas en el período enero-agosto de 2018 y la variación estacional del año anterior

VOLUMENES DE TRÁNSITO 2018
CASSETAS DE COBRO DE LAS AUTOPISTAS Y PUENTES DE CUOTA

205-01	Carretera: Las Choapas-Ocozocoautla												Caseta: Las Choapas		COORDENADAS														
	Movimiento: Ent. Las Choapas-Nvo. Sacrificio												MEX-187D Km: 16.800		GEOGRÁFICAS					U T M					Sentido: 0				
															Lat: 17.944832					X: 375,841.610									
															Long: -94.172395					Y: 1,984,473.431									
TDPA	Clasificación Vehicular en Por ciento												VTA	Volumen de Tránsito Mensual en Por ciento															
2,764	M	A	AR	B	C2	C3	C4	C5	C6	C7	C8	C9	VNC	1,008,705	ENE	FEB	MAR	ABR	MAY	JUN	JUL	AGO	SEP	OCT	NOV	DIC			
	0.4	38.1	0.0	8.6	4.8	9.2	0.9	20.0	3.4	0.4	0.2	14.0	0.0		8.5	7.0	8.6	8.3	7.8	8.0	8.8	8.8	7.7	7.7	8.3	10.5			
205-02	Carretera: Las Choapas-Ocozocoautla												Caseta: Las Choapas		COORDENADAS														
	Movimiento: Ent. Las Choapas-Malpasito												MEX-187D Km: 16.800		GEOGRÁFICAS					U T M					Sentido: 0				
															Lat: 17.942745					X: 375,853.414									
															Long: -94.172270					Y: 1,984,242.334									
TDPA	Clasificación Vehicular en Por ciento												VTA	Volumen de Tránsito Mensual en Por ciento															
831	M	A	AR	B	C2	C3	C4	C5	C6	C7	C8	C9	VNC	303,413	ENE	FEB	MAR	ABR	MAY	JUN	JUL	AGO	SEP	OCT	NOV	DIC			
	5.3	78.1	0.0	2.6	3.9	6.8	0.1	2.8	0.1	0.0	0.0	0.3	0.0		8.3	6.9	7.6	8.6	9.5	9.8	10.4	11.5	7.0	6.3	6.7	7.4			
205-03	Carretera: Las Choapas-Ocozocoautla												Caseta: Las Choapas		COORDENADAS														
	Movimiento: Ent. Las Choapas II-Nvo. Sacrificio												MEX-187D Km: 16.800		GEOGRÁFICAS					U T M					Sentido: 0				
															Lat: 17.942734					X: 375,856.235									
															Long: -94.172243					Y: 1,984,241.188									
TDPA	Clasificación Vehicular en Por ciento												VTA	Volumen de Tránsito Mensual en Por ciento															
79	M	A	AR	B	C2	C3	C4	C5	C6	C7	C8	C9	VNC	28,863	ENE	FEB	MAR	ABR	MAY	JUN	JUL	AGO	SEP	OCT	NOV	DIC			
	1.0	48.1	0.0	17.6	4.7	14.4	2.0	6.1	5.8	0.0	0.0	0.3	0.0		9.6	6.8	11.2	7.4	8.1	6.4	8.7	7.2	9.7	5.9	11.3	7.7			
206-01	Carretera: Las Choapas-Ocozocoautla												Caseta: Malpasito		COORDENADAS														
	Movimiento: Nvo. Sacrificio-Raudales												MEX-187D Km: 128.000		GEOGRÁFICAS					U T M					Sentido: 0				
															Lat: 17.349070					X: 437,689.786									
															Long: -93.586472					Y: 1,918,266.661									
TDPA	Clasificación Vehicular en Por ciento												VTA	Volumen de Tránsito Mensual en Por ciento															
2,191	M	A	AR	B	C2	C3	C4	C5	C6	C7	C8	C9	VNC	799,734	ENE	FEB	MAR	ABR	MAY	JUN	JUL	AGO	SEP	OCT	NOV	DIC			
	0.4	35.8	0.0	9.8	4.8	8.6	1.0	20.8	3.3	0.4	0.2	14.9	0.0		7.0	8.3	9.2	9.9	9.1	8.1	9.2	10.2	4.8	8.8	9.4	6.0			
206-02	Carretera: Las Choapas-Ocozocoautla												Caseta: Malpasito		COORDENADAS														
	Movimiento: Malpasito-Ent. Rómulo Calzada												MEX-187D Km: 128.000		GEOGRÁFICAS					U T M					Sentido: 0				
															Lat: 17.348364					X: 437,646.676									
															Long: -93.586876					Y: 1,918,188.641									
TDPA	Clasificación Vehicular en Por ciento												VTA	Volumen de Tránsito Mensual en Por ciento															
26	M	A	AR	B	C2	C3	C4	C5	C6	C7	C8	C9	VNC	9,446	ENE	FEB	MAR	ABR	MAY	JUN	JUL	AGO	SEP	OCT	NOV	DIC			
	3.5	71.3	0.0	3.5	9.9	4.5	0.7	5.4	0.6	0.0	0.0	0.6	0.0		7.4	8.1	9.7	10.9	10.7	3.0	6.1	17.5	4.7	8.7	8.7	4.5			
206-03	Carretera: Las Choapas-Ocozocoautla												Caseta: Malpasito		COORDENADAS														
	Movimiento: Ent. Rómulo Calzada-Ocuilapa												MEX-187D Km: 128.000		GEOGRÁFICAS					U T M					Sentido: 0				
															Lat: 17.349146					X: 437,789.632									
															Long: -93.585533					Y: 1,918,274.765									
TDPA	Clasificación Vehicular en Por ciento												VTA	Volumen de Tránsito Mensual en Por ciento															
1,221	M	A	AR	B	C2	C3	C4	C5	C6	C7	C8	C9	VNC	445,701	ENE	FEB	MAR	ABR	MAY	JUN	JUL	AGO	SEP	OCT	NOV	DIC			
	1.0	81.7	0.0	3.9	6.5	6.0	0.2	0.5	0.2	0.0	0.0	0.0	0.0		6.4	9.1	9.5	9.9	9.9	8.2	9.5	10.1	4.6	8.7	8.9	5.2			

Nota: Los datos que se presentan, se estimaron a partir de los volúmenes de tránsito registrados en las casetas de cobro de las autopistas en el período enero-agosto de 2018 y la variación estacional del año anterior

VOLUMENES DE TRÁNSITO 2018
CASSETAS DE COBRO DE LAS AUTOPISTAS Y PUENTES DE CUOTA

207	Carretera: Las Choapas-Ocozocoautla Movimiento: Ent. Raudales-Ocozocoautla	MEX-187D	Caseta: Ocozocoautla Km: 182.200	COORDENADAS GEOGRÁFICAS Lat: 16.863183 Long: -93.406856	U T M X: 456,661.315 Y: 1,864,464.406	Sentido: 0																				
TDPA	Clasificación Vehicular en Por ciento												VTA	Volumen de Tránsito Mensual en Por ciento												
4,440	M	A	AR	B	C2	C3	C4	C5	C6	C7	C8	C9	VNC	1,620,661	ENE	FEB	MAR	ABR	MAY	JUN	JUL	AGO	SEP	OCT	NOV	DIC
	0.4	57.9	0.0	7.0	5.2	6.7	0.6	11.8	1.9	0.2	0.1	8.2	0.0		8.9	7.4	9.0	8.6	8.0	6.9	9.0	8.9	7.5	7.7	8.2	9.9
208	Carretera: México-Querétaro Movimiento: Tepalcapa-Tepeji del Río	MEX-057D	Caseta: Tepotzotlán Km: 43.010	COORDENADAS GEOGRÁFICAS Lat: 19.715361 Long: -99.207448	U T M X: 478,261.038 Y: 2,179,996.901	Sentido: 0																				
TDPA	Clasificación Vehicular en Por ciento												VTA	Volumen de Tránsito Mensual en Por ciento												
58,078	M	A	AR	B	C2	C3	C4	C5	C6	C7	C8	C9	VNC	21,198,546	ENE	FEB	MAR	ABR	MAY	JUN	JUL	AGO	SEP	OCT	NOV	DIC
	0.4	70.8	0.0	4.9	3.4	6.5	0.3	10.6	0.7	0.1	0.1	2.2	0.0		8.0	7.3	8.6	8.2	8.2	7.9	8.8	8.5	7.9	8.6	8.6	9.4
209-01	Carretera: México-Querétaro Movimiento: Jorobas-Tepeji del Río	MEX-057D	Caseta: Jorobas Km: 56.280	COORDENADAS GEOGRÁFICAS Lat: 19.826197 Long: -99.249918	U T M X: 473,828.602 Y: 2,192,267.825	Sentido: 0																				
TDPA	Clasificación Vehicular en Por ciento												VTA	Volumen de Tránsito Mensual en Por ciento												
2,296	M	A	AR	B	C2	C3	C4	C5	C6	C7	C8	C9	VNC	837,972	ENE	FEB	MAR	ABR	MAY	JUN	JUL	AGO	SEP	OCT	NOV	DIC
	0.3	66.7	0.0	3.6	4.8	5.6	0.5	12.6	1.7	0.1	0.6	3.5	0.0		8.0	7.0	8.4	8.1	8.2	8.1	9.1	8.7	8.0	8.5	8.4	9.5
209-02	Carretera: México-Querétaro Movimiento: Jorobas-Zumpango (Circuito Mexiquense)	MEX-057D	Caseta: Jorobas Km: 56.280	COORDENADAS GEOGRÁFICAS Lat: 19.819929 Long: -99.239830	U T M X: 474,884.109 Y: 2,191,572.675	Sentido: 0																				
TDPA	Clasificación Vehicular en Por ciento												VTA	Volumen de Tránsito Mensual en Por ciento												
14,180	M	A	AR	B	C2	C3	C4	C5	C6	C7	C8	C9	VNC	5,175,697	ENE	FEB	MAR	ABR	MAY	JUN	JUL	AGO	SEP	OCT	NOV	DIC
	0.3	56.9	0.0	6.4	6.2	7.1	0.7	15.8	2.6	0.2	0.1	3.7	0.0		8.3	7.3	8.6	8.4	8.4	8.1	9.0	7.6	7.8	8.4	8.6	9.5
210	Carretera: México-Querétaro Movimiento: Tepeji-Polotitlán	MEX-057D	Caseta: Polotitlán Km: 133.050	COORDENADAS GEOGRÁFICAS Lat: 20.225323 Long: -99.810700	U T M X: 415,315.644 Y: 2,236,623.035	Sentido: 0																				
TDPA	Clasificación Vehicular en Por ciento												VTA	Volumen de Tránsito Mensual en Por ciento												
590	M	A	AR	B	C2	C3	C4	C5	C6	C7	C8	C9	VNC	215,185	ENE	FEB	MAR	ABR	MAY	JUN	JUL	AGO	SEP	OCT	NOV	DIC
	0.4	84.2	0.0	2.2	3.8	3.6	0.4	3.2	1.5	0.1	0.0	0.6	0.0		6.4	6.6	11.4	7.8	7.6	7.8	10.5	9.2	8.1	6.8	8.3	9.5
211-01	Carretera: México-Querétaro Movimiento: Tepeji del Río-Palmillas	MEX-057D	Caseta: Palmillas Km: 147.917	COORDENADAS GEOGRÁFICAS Lat: 20.296112 Long: -99.929069	U T M X: 402,994.328 Y: 2,244,522.396	Sentido: 0																				
TDPA	Clasificación Vehicular en Por ciento												VTA	Volumen de Tránsito Mensual en Por ciento												
43,285	M	A	AR	B	C2	C3	C4	C5	C6	C7	C8	C9	VNC	15,799,166	ENE	FEB	MAR	ABR	MAY	JUN	JUL	AGO	SEP	OCT	NOV	DIC
	0.3	57.5	0.0	4.5	4.9	6.2	0.5	19.7	1.8	0.2	0.0	4.4	0.0		8.3	7.4	8.6	8.3	8.3	7.9	8.6	8.3	7.8	8.4	8.6	9.5

Nota: Los datos que se presentan, se estimaron a partir de los volúmenes de tránsito registrados en las casetas de cobro de las autopistas en el período enero-agosto de 2018 y la variación estacional del año anterior

VOLUMENES DE TRÁNSITO 2018
CASSETAS DE COBRO DE LAS AUTOPISTAS Y PUENTES DE CUOTA

211-02	Carretera: México-Querétaro Movimiento: Tepeji del Río-Palmillas	MEX-057D	Caseta: Palmillas Km: 146.500	COORDENADAS GEOGRÁFICAS Lat: 20.290958 Long: -99.918505	U T M X: 404,094.247 Y: 2,243,945.884	Sentido: 0																				
TDPA	Clasificación Vehicular en Por ciento												VTA	Volumen de Tránsito Mensual en Por ciento												
11,304	M	A	AR	B	C2	C3	C4	C5	C6	C7	C8	C9	VNC	4,125,780	ENE	FEB	MAR	ABR	MAY	JUN	JUL	AGO	SEP	OCT	NOV	DIC
	0.3	57.9	0.0	6.8	5.5	6.4	0.6	15.0	2.3	0.3	0.0	4.9	0.0		7.2	6.7	8.0	7.6	7.8	7.9	9.5	10.9	7.8	8.4	8.6	9.6
212	Carretera: México-Puebla Movimiento: Chalco (Panasonic)-México	MEX-150D	Caseta: Ixtapaluca Km: 31.900	COORDENADAS GEOGRÁFICAS Lat: 19.293147 Long: -98.883499	U T M X: 512,240.092 Y: 2,133,268.159	Sentido: 0																				
TDPA	Clasificación Vehicular en Por ciento												VTA	Volumen de Tránsito Mensual en Por ciento												
17,608	M	A	AR	B	C2	C3	C4	C5	C6	C7	C8	C9	VNC	6,427,091	ENE	FEB	MAR	ABR	MAY	JUN	JUL	AGO	SEP	OCT	NOV	DIC
	2.1	90.3	0.0	0.9	3.0	2.0	0.1	1.4	0.1	0.0	0.0	0.1	0.0		8.7	7.8	8.2	8.3	8.4	7.9	8.4	8.2	8.0	8.7	8.5	8.9
213	Carretera: México-Puebla Movimiento: México-Chalco	MEX-150D	Caseta: Chalco Km: 32.000	COORDENADAS GEOGRÁFICAS Lat: 19.291989 Long: -98.881711	U T M X: 512,428.056 Y: 2,133,140.174	Sentido: 0																				
TDPA	Clasificación Vehicular en Por ciento												VTA	Volumen de Tránsito Mensual en Por ciento												
41,468	M	A	AR	B	C2	C3	C4	C5	C6	C7	C8	C9	VNC	15,135,672	ENE	FEB	MAR	ABR	MAY	JUN	JUL	AGO	SEP	OCT	NOV	DIC
	1.7	89.5	0.0	3.1	2.5	1.7	0.0	1.2	0.2	0.0	0.0	0.1	0.0		8.4	7.7	8.5	8.1	8.5	8.1	8.1	8.1	8.0	8.7	8.6	9.2
214	Carretera: México-Puebla Movimiento: México-Río Frio	MEX-150D	Caseta: San Marcos Km: 33.300	COORDENADAS GEOGRÁFICAS Lat: 19.296272 Long: -98.870712	U T M X: 513,583.282 Y: 2,133,614.930	Sentido: 0																				
TDPA	Clasificación Vehicular en Por ciento												VTA	Volumen de Tránsito Mensual en Por ciento												
32,786	M	A	AR	B	C2	C3	C4	C5	C6	C7	C8	C9	VNC	11,967,018	ENE	FEB	MAR	ABR	MAY	JUN	JUL	AGO	SEP	OCT	NOV	DIC
	0.4	72.6	0.0	7.4	4.2	5.2	0.2	6.8	0.5	0.1	0.0	2.6	0.0		8.6	7.7	8.8	8.3	8.1	7.6	8.8	8.9	5.7	8.4	8.9	10.2
215	Carretera: México-Puebla Movimiento: México-Circuito Exterior Mexiquense	MEX-150D	Caseta: San Marcos Bis Km: 33.300	COORDENADAS GEOGRÁFICAS Lat: 19.293370 Long: -98.876020	U T M X: 513,025.809 Y: 2,133,293.379	Sentido: 0																				
TDPA	Clasificación Vehicular en Por ciento												VTA	Volumen de Tránsito Mensual en Por ciento												
6,291	M	A	AR	B	C2	C3	C4	C5	C6	C7	C8	C9	VNC	2,296,174	ENE	FEB	MAR	ABR	MAY	JUN	JUL	AGO	SEP	OCT	NOV	DIC
	1.6	86.9	0.0	1.2	2.8	2.5	0.2	3.5	0.6	0.0	0.0	0.7	0.0		8.0	7.5	8.1	7.9	8.3	8.2	8.7	8.9	8.2	8.6	8.5	9.1
216	Carretera: México-Puebla Movimiento: Río Frio-Puebla	MEX-150D	Caseta: San Martín Texmelucan Km: 91.000	COORDENADAS GEOGRÁFICAS Lat: 19.241190 Long: -98.385786	U T M X: 564,553.252 Y: 2,127,629.014	Sentido: 0																				
TDPA	Clasificación Vehicular en Por ciento												VTA	Volumen de Tránsito Mensual en Por ciento												
49,685	M	A	AR	B	C2	C3	C4	C5	C6	C7	C8	C9	VNC	18,135,041	ENE	FEB	MAR	ABR	MAY	JUN	JUL	AGO	SEP	OCT	NOV	DIC
	0.5	68.7	0.0	6.8	3.9	4.9	0.3	9.7	1.2	0.2	0.0	3.8	0.0		8.2	7.4	8.6	8.3	8.3	7.9	9.0	8.4	7.7	8.4	8.2	9.6

Nota: Los datos que se presentan, se estimaron a partir de los volúmenes de tránsito registrados en las casetas de cobro de las autopistas en el período enero-agosto de 2018 y la variación estacional del año anterior

VOLUMENES DE TRÁNSITO 2018
CASSETAS DE COBRO DE LAS AUTOPISTAS Y PUENTES DE CUOTA

217	Carretera: Querétaro-Irapuato		Casetas: Querétaro										COORDENADAS															
	Movimiento: Querétaro-Celaya		MEX-045D										Km: 7.000															
													GEOGRÁFICAS						U T M									
													Lat: 20.572203						X: 346,486.125									
													Long: -100.472827						Y: 2,275,496.768									
	TDPA		Clasificación Vehicular en Por ciento										VTA	Volumen de Tránsito Mensual en Por ciento														
			M	A	AR	B	C2	C3	C4	C5	C6	C7	C8	C9	VNC		ENE	FEB	MAR	ABR	MAY	JUN	JUL	AGO	SEP	OCT	NOV	DIC
	14,655		0.2	64.5	0.0	5.7	3.5	5.7	0.4	14.4	1.3	0.3	0.0	4.0	0.0	5,349,148	9.2	8.1	9.4	9.0	9.0	8.4	9.0	9.0	7.1	7.2	7.1	7.5
218-01	Carretera: Querétaro-Irapuato		Casetas: Querétaro Bis										COORDENADAS															
	Movimiento: Querétaro-Ent. Lib. Suroeste de Querétaro		MEX-045D										Km: 7.000															
													GEOGRÁFICAS						U T M									
													Lat: 20.572359						X: 345,648.365									
													Long: -100.480865						Y: 2,275,521.661									
	TDPA		Clasificación Vehicular en Por ciento										VTA	Volumen de Tránsito Mensual en Por ciento														
			M	A	AR	B	C2	C3	C4	C5	C6	C7	C8	C9	VNC		ENE	FEB	MAR	ABR	MAY	JUN	JUL	AGO	SEP	OCT	NOV	DIC
	18,148		0.6	69.4	0.0	0.9	5.8	6.0	0.3	13.4	2.2	0.1	0.0	1.3	0.0	6,623,872	8.2	7.8	8.6	8.4	8.6	7.8	7.7	8.0	8.3	8.8	8.6	9.2
218-02	Carretera: Querétaro-Irapuato		Casetas: Querétaro Bis										COORDENADAS															
	Movimiento: Ent. Lib. Suroeste de Querétaro-Celaya		MEX-045D										Km: 7.000															
													GEOGRÁFICAS						U T M									
													Lat: 20.572035						X: 345,662.707									
													Long: -100.480724						Y: 2,275,485.673									
	TDPA		Clasificación Vehicular en Por ciento										VTA	Volumen de Tránsito Mensual en Por ciento														
			M	A	AR	B	C2	C3	C4	C5	C6	C7	C8	C9	VNC		ENE	FEB	MAR	ABR	MAY	JUN	JUL	AGO	SEP	OCT	NOV	DIC
	3,990		0.2	58.2	0.0	1.7	2.3	3.9	0.3	19.2	2.8	0.4	0.0	11.0	0.0	1,456,408	8.1	7.3	8.5	8.3	8.4	8.2	8.4	9.1	8.1	8.6	8.6	8.4
219	Carretera: Querétaro-Irapuato		Casetas: Apaseo										COORDENADAS															
	Movimiento: Apaseo-Celaya		MEX-045D										Km: 24.000															
													GEOGRÁFICAS						U T M									
													Lat: 20.533622						X: 330,288.142									
													Long: -100.627793						Y: 2,271,379.503									
	TDPA		Clasificación Vehicular en Por ciento										VTA	Volumen de Tránsito Mensual en Por ciento														
			M	A	AR	B	C2	C3	C4	C5	C6	C7	C8	C9	VNC		ENE	FEB	MAR	ABR	MAY	JUN	JUL	AGO	SEP	OCT	NOV	DIC
	9,568		0.3	59.0	0.0	7.0	4.3	5.7	0.6	15.0	2.2	0.3	0.1	5.5	0.0	3,492,261	8.5	7.6	9.0	8.7	8.7	8.5	10.0	10.1	7.1	7.2	7.1	7.5
220	Carretera: Querétaro-Irapuato		Casetas: Villagrán										COORDENADAS															
	Movimiento: Celaya-Villagrán		MEX-045D										Km: 63.000															
													GEOGRÁFICAS						U T M									
													Lat: 20.582194						X: 292,355.780									
													Long: -100.992150						Y: 2,277,178.445									
	TDPA		Clasificación Vehicular en Por ciento										VTA	Volumen de Tránsito Mensual en Por ciento														
			M	A	AR	B	C2	C3	C4	C5	C6	C7	C8	C9	VNC		ENE	FEB	MAR	ABR	MAY	JUN	JUL	AGO	SEP	OCT	NOV	DIC
	1,026		0.4	72.4	0.0	1.3	2.7	7.4	0.6	10.5	2.5	0.1	0.0	2.1	0.0	374,667	8.3	7.4	9.9	8.9	8.5	7.6	8.3	8.2	7.6	7.9	7.9	9.5
221-01	Carretera: Querétaro-Irapuato		Casetas: Salamanca										COORDENADAS															
	Movimiento: Celaya-Irapuato		MEX-045D										Km: 83.250															
													GEOGRÁFICAS						U T M									
													Lat: 20.598482						X: 272,691.628									
													Long: -101.180975						Y: 2,279,234.105									
	TDPA		Clasificación Vehicular en Por ciento										VTA	Volumen de Tránsito Mensual en Por ciento														
			M	A	AR	B	C2	C3	C4	C5	C6	C7	C8	C9	VNC		ENE	FEB	MAR	ABR	MAY	JUN	JUL	AGO	SEP	OCT	NOV	DIC
	11,671		0.2	59.4	0.0	5.1	4.8	6.6	0.4	15.5	1.7	0.3	0.0	6.0	0.0	4,260,085	8.4	7.2	8.5	8.3	8.2	7.9	8.8	8.7	7.7	8.2	8.6	9.5

Nota: Los datos que se presentan, se estimaron a partir de los volúmenes de tránsito registrados en las casetas de cobro de las autopistas en el período enero-agosto de 2018 y la variación estacional del año anterior

VOLUMENES DE TRÁNSITO 2018
CASSETAS DE COBRO DE LAS AUTOPISTAS Y PUENTES DE CUOTA

221-02	Carretera: Querétaro-Irapuato Movimiento: Celaya-Salamanca	MEX-045D	Caseta: Salamanca Km: 83.250	COORDENADAS GEOGRÁFICAS Lat: 20.599156 Long: -101.180658	U T M X: 272,725.648 Y: 2,279,308.349	Sentido: 0																				
TDPA	Clasificación Vehicular en Por ciento												VTA	Volumen de Tránsito Mensual en Por ciento												
1,237	M	A	AR	B	C2	C3	C4	C5	C6	C7	C8	C9	VNC	451,336	ENE	FEB	MAR	ABR	MAY	JUN	JUL	AGO	SEP	OCT	NOV	DIC
	0.3	87.4	0.0	1.2	1.7	3.9	0.1	4.2	0.9	0.0	0.0	0.3	0.0		8.2	7.1	8.6	7.7	8.1	7.8	8.5	8.2	7.9	8.4	8.7	10.8
221-03	Carretera: Querétaro-Irapuato Movimiento: Salamanca-Irapuato	MEX-045D	Caseta: Salamanca Km: 83.250	COORDENADAS GEOGRÁFICAS Lat: 20.597615 Long: -101.181030	U T M X: 272,684.576 Y: 2,279,138.203	Sentido: 0																				
TDPA	Clasificación Vehicular en Por ciento												VTA	Volumen de Tránsito Mensual en Por ciento												
1,589	M	A	AR	B	C2	C3	C4	C5	C6	C7	C8	C9	VNC	579,956	ENE	FEB	MAR	ABR	MAY	JUN	JUL	AGO	SEP	OCT	NOV	DIC
	0.6	90.3	0.0	0.8	2.3	2.4	0.1	2.9	0.5	0.0	0.0	0.1	0.0		11.2	8.4	9.1	8.4	8.9	8.5	8.6	8.8	7.3	6.2	6.5	8.1
222-01	Carretera: Querétaro-Irapuato Movimiento: Celaya-Ent. Cerro Gordo	MEX-045D	Caseta: Cerro Gordo Km: 78.900	COORDENADAS GEOGRÁFICAS Lat: 20.591986 Long: -101.137269	U T M X: 277,239.038 Y: 2,278,454.420	Sentido: 0																				
TDPA	Clasificación Vehicular en Por ciento												VTA	Volumen de Tránsito Mensual en Por ciento												
14,562	M	A	AR	B	C2	C3	C4	C5	C6	C7	C8	C9	VNC	5,315,223	ENE	FEB	MAR	ABR	MAY	JUN	JUL	AGO	SEP	OCT	NOV	DIC
	0.3	61.2	0.0	4.8	4.0	4.9	0.4	16.8	1.8	0.4	0.0	5.4	0.0		8.0	7.2	8.4	8.1	8.0	7.6	8.5	8.6	7.9	8.7	9.1	9.9
222-02	Carretera: Querétaro-Irapuato Movimiento: Ent. Cerro Gordo-Irapuato	MEX-045D	Caseta: Cerro Gordo Km: 78.900	COORDENADAS GEOGRÁFICAS Lat: 20.590870 Long: -101.144174	U T M X: 276,517.407 Y: 2,278,340.338	Sentido: 0																				
TDPA	Clasificación Vehicular en Por ciento												VTA	Volumen de Tránsito Mensual en Por ciento												
205	M	A	AR	B	C2	C3	C4	C5	C6	C7	C8	C9	VNC	74,965	ENE	FEB	MAR	ABR	MAY	JUN	JUL	AGO	SEP	OCT	NOV	DIC
	0.1	57.5	0.0	3.9	3.8	2.6	0.3	12.8	1.9	0.7	0.0	16.4	0.0		9.4	7.3	7.6	6.8	7.3	6.8	7.3	6.9	6.4	7.5	12.3	14.4
222-03	Carretera: Querétaro-Irapuato Movimiento: Ent. Cerro Gordo-Salamanca	MEX-045D	Caseta: Cerro Gordo Km: 78.900	COORDENADAS GEOGRÁFICAS Lat: 20.591839 Long: -101.137374	U T M X: 277,227.814 Y: 2,278,438.299	Sentido: 0																				
TDPA	Clasificación Vehicular en Por ciento												VTA	Volumen de Tránsito Mensual en Por ciento												
139	M	A	AR	B	C2	C3	C4	C5	C6	C7	C8	C9	VNC	50,663	ENE	FEB	MAR	ABR	MAY	JUN	JUL	AGO	SEP	OCT	NOV	DIC
	1.8	93.2	0.0	0.1	2.4	1.6	0.1	0.4	0.3	0.0	0.0	0.1	0.0		9.2	8.0	8.9	8.1	8.3	7.6	8.3	7.9	7.5	8.4	7.8	10.0
223	Carretera: Amozoc-Perote Movimiento: Amozoc-Ixtenco	MEX-140D	Caseta: Ixtenco Km: 1.000	COORDENADAS GEOGRÁFICAS Lat: 19.063641 Long: -98.069094	U T M X: 597,943.871 Y: 2,108,129.140	Sentido: 0																				
TDPA	Clasificación Vehicular en Por ciento												VTA	Volumen de Tránsito Mensual en Por ciento												
11,090	M	A	AR	B	C2	C3	C4	C5	C6	C7	C8	C9	VNC	4,047,765	ENE	FEB	MAR	ABR	MAY	JUN	JUL	AGO	SEP	OCT	NOV	DIC
	0.6	76.9	0.1	7.0	3.4	2.7	0.3	5.5	0.8	0.2	0.0	1.4	1.1		8.1	7.3	8.7	8.5	8.2	7.2	8.9	8.8	7.5	8.1	8.5	10.2

Nota: Los datos que se presentan, se estimaron a partir de los volúmenes de tránsito registrados en las casetas de cobro de las autopistas en el período enero-agosto de 2018 y la variación estacional del año anterior

VOLUMENES DE TRÁNSITO 2018
CASSETAS DE COBRO DE LAS AUTOPISTAS Y PUENTES DE CUOTA

224	Carretera: Amozoc-Perote		Casetta: Audi										COORDENADAS													
	Movimiento: Ixtenco-Audi		MEX-140D										Km: 35.600													
													GEOGRÁFICAS													
													U T M													
													Lat: 19.274538													
													X: 623,325.580													
													Long: -97.826386													
													Y: 2,131,621.934													
													Sentido: 0													
TDPA	Clasificación Vehicular en Por ciento													VTA	Volumen de Tránsito Mensual en Por ciento											
2,527	M	A	AR	B	C2	C3	C4	C5	C6	C7	C8	C9	VNC	922,179	ENE	FEB	MAR	ABR	MAY	JUN	JUL	AGO	SEP	OCT	NOV	DIC
	0.2	64.5	0.1	13.5	2.4	1.3	0.3	14.5	0.5	0.7	0.0	1.3	0.7		7.5	7.3	8.9	9.0	8.2	7.2	8.9	8.8	7.5	8.1	8.5	10.1
225-01	Carretera: Amozoc-Perote		Casetta: Cuapiaxtla										COORDENADAS													
	Movimiento: Ixtenco-Oriental		MEX-140D										Km: 40.000													
													GEOGRÁFICAS													
													U T M													
													Lat: 19.310369													
													X: 626,329.146													
													Long: -97.797544													
													Y: 2,135,608.095													
													Sentido: 0													
TDPA	Clasificación Vehicular en Por ciento													VTA	Volumen de Tránsito Mensual en Por ciento											
6,203	M	A	AR	B	C2	C3	C4	C5	C6	C7	C8	C9	VNC	2,264,154	ENE	FEB	MAR	ABR	MAY	JUN	JUL	AGO	SEP	OCT	NOV	DIC
	0.7	80.6	0.1	5.2	3.4	2.5	0.2	2.8	0.8	0.3	0.0	1.6	1.8		7.9	6.9	8.8	8.4	8.2	7.9	8.9	8.8	7.5	8.1	8.5	10.1
225-02	Carretera: Amozoc-Perote		Casetta: Cuapiaxtla										COORDENADAS													
	Movimiento: Ixtenco-Cuapiaxtla		MEX-140D										Km: 40.000													
													GEOGRÁFICAS													
													U T M													
													Lat: 19.304138													
													X: 625,508.691													
													Long: -97.805398													
													Y: 2,134,912.766													
													Sentido: 0													
TDPA	Clasificación Vehicular en Por ciento													VTA	Volumen de Tránsito Mensual en Por ciento											
2,137	M	A	AR	B	C2	C3	C4	C5	C6	C7	C8	C9	VNC	780,011	ENE	FEB	MAR	ABR	MAY	JUN	JUL	AGO	SEP	OCT	NOV	DIC
	0.4	65.5	0.2	5.5	5.3	5.7	0.9	8.5	2.2	0.1	0.0	4.0	1.7		5.0	17.2	5.7	5.7	8.2	6.3	8.9	8.8	7.5	8.1	8.5	10.1
225-03	Carretera: Amozoc-Perote		Casetta: Cuapiaxtla										COORDENADAS													
	Movimiento: Cuapiaxtla-Oriental		MEX-140D										Km: 40.000													
													GEOGRÁFICAS													
													U T M													
													Lat: 19.310263													
													X: 626,337.959													
													Long: -97.797461													
													Y: 2,135,596.369													
													Sentido: 0													
TDPA	Clasificación Vehicular en Por ciento													VTA	Volumen de Tránsito Mensual en Por ciento											
5,195	M	A	AR	B	C2	C3	C4	C5	C6	C7	C8	C9	VNC	1,895,995	ENE	FEB	MAR	ABR	MAY	JUN	JUL	AGO	SEP	OCT	NOV	DIC
	0.4	69.9	0.2	8.6	4.4	3.0	0.3	4.1	1.9	0.2	0.0	4.9	2.1		8.1	7.1	8.7	8.4	8.2	7.6	8.9	8.8	7.5	8.1	8.5	10.1
226-01	Carretera: Amozoc-Perote		Casetta: Cantona										COORDENADAS													
	Movimiento: Oriental-Perote		MEX-140D										Km: 81.000													
													GEOGRÁFICAS													
													U T M													
													Lat: 19.507504													
													X: 657,640.457													
													Long: -97.497748													
													Y: 2,157,673.380													
													Sentido: 0													
TDPA	Clasificación Vehicular en Por ciento													VTA	Volumen de Tránsito Mensual en Por ciento											
6,248	M	A	AR	B	C2	C3	C4	C5	C6	C7	C8	C9	VNC	2,280,701	ENE	FEB	MAR	ABR	MAY	JUN	JUL	AGO	SEP	OCT	NOV	DIC
	0.7	70.0	0.2	7.1	3.6	3.4	0.3	5.6	2.3	0.4	0.1	5.5	0.8		8.0	6.9	8.8	8.6	8.2	7.5	8.9	8.8	7.5	8.1	8.5	10.2
226-02	Carretera: Amozoc-Perote		Casetta: Cantona										COORDENADAS													
	Movimiento: Oriental-Cantona		MEX-140D										Km: 81.000													
													GEOGRÁFICAS													
													U T M													
													Lat: 19.506463													
													X: 657,873.407													
													Long: -97.495538													
													Y: 2,157,560.213													
													Sentido: 0													
TDPA	Clasificación Vehicular en Por ciento													VTA	Volumen de Tránsito Mensual en Por ciento											
251	M	A	AR	B	C2	C3	C4	C5	C6	C7	C8	C9	VNC	91,594	ENE	FEB	MAR	ABR	MAY	JUN	JUL	AGO	SEP	OCT	NOV	DIC
	0.7	79.9	0.2	1.0	1.9	0.7	0.1	0.5	0.9	0.0	0.0	0.2	13.9		7.7	6.8	8.7	8.4	8.2	8.3	8.9	8.8	7.5	8.1	8.5	10.1

Nota: Los datos que se presentan, se estimaron a partir de los volúmenes de tránsito registrados en las casetas de cobro de las autopistas en el período enero-agosto de 2018 y la variación estacional del año anterior

VOLUMENES DE TRÁNSITO 2018
CASSETAS DE COBRO DE LAS AUTOPISTAS Y PUENTES DE CUOTA

226-03	Carretera: Amozoc-Perote Movimiento: Cantona-Perote	MEX-140D	Caseta: Cantona Km: 81.000	COORDENADAS GEOGRÁFICAS Lat: 19.506515 Long: -97.495441	U T M X: 657,883.558 Y: 2,157,566.092	Sentido: 0																				
TDPA	Clasificación Vehicular en Por ciento												VTA	Volumen de Tránsito Mensual en Por ciento												
162	M	A	AR	B	C2	C3	C4	C5	C6	C7	C8	C9	VNC	59,111	ENE	FEB	MAR	ABR	MAY	JUN	JUL	AGO	SEP	OCT	NOV	DIC
	0.9	75.1	0.6	1.5	4.6	4.2	0.1	3.6	1.6	0.1	0.2	4.7	2.8		7.8	6.7	9.1	9.1	8.2	7.2	8.9	8.8	7.5	8.1	8.5	10.1
227	Carretera: Libramiento de Perote Movimiento: Libramiento de Perote	MEX-140D	Caseta: Perote Km: 97.000	COORDENADAS GEOGRÁFICAS Lat: 19.551701 Long: -97.289441	U T M X: 679,455.334 Y: 2,162,770.432	Sentido: 0																				
TDPA	Clasificación Vehicular en Por ciento												VTA	Volumen de Tránsito Mensual en Por ciento												
1,938	M	A	AR	B	C2	C3	C4	C5	C6	C7	C8	C9	VNC	707,271	ENE	FEB	MAR	ABR	MAY	JUN	JUL	AGO	SEP	OCT	NOV	DIC
	0.1	33.6	0.2	0.5	10.6	15.3	1.4	18.8	8.0	0.1	0.1	10.4	0.9		8.2	7.6	8.3	8.5	8.2	7.2	8.9	8.8	7.5	8.1	8.5	10.2
228-01	Carretera: Libramiento de Matehuala Movimiento: San Luis Potosi-Saltillo	MEX-D	Caseta: Matehuala Km: 9.600	COORDENADAS GEOGRÁFICAS Lat: 23.664125 Long: -100.607230	U T M X: 336,090.767 Y: 2,617,964.193	Sentido: 0																				
TDPA	Clasificación Vehicular en Por ciento												VTA	Volumen de Tránsito Mensual en Por ciento												
12,636	M	A	AR	B	C2	C3	C4	C5	C6	C7	C8	C9	VNC	4,612,096	ENE	FEB	MAR	ABR	MAY	JUN	JUL	AGO	SEP	OCT	NOV	DIC
	0.1	27.8	0.6	2.3	5.9	3.5	0.6	47.2	3.9	0.4	0.1	7.6	0.0		8.4	7.2	8.0	8.1	8.0	8.1	9.1	8.8	7.7	8.4	8.5	9.7
228-02	Carretera: Libramiento de Matehuala Movimiento: San Luis Potosi-Dr. Arroyo	MEX-D	Caseta: Matehuala Km: 9.600	COORDENADAS GEOGRÁFICAS Lat: 23.664160 Long: -100.606224	U T M X: 336,193.413 Y: 2,617,966.892	Sentido: 0																				
TDPA	Clasificación Vehicular en Por ciento												VTA	Volumen de Tránsito Mensual en Por ciento												
50	M	A	AR	B	C2	C3	C4	C5	C6	C7	C8	C9	VNC	18,081	ENE	FEB	MAR	ABR	MAY	JUN	JUL	AGO	SEP	OCT	NOV	DIC
	0.5	75.9	2.5	0.3	14.3	2.0	0.4	2.9	0.5	0.1	0.0	0.6	0.0		8.7	7.0	9.4	7.3	7.3	8.1	9.1	8.8	7.7	8.4	8.5	9.7
228-03	Carretera: Libramiento de Matehuala Movimiento: Dr. Arroyo-Saltillo	MEX-D	Caseta: Matehuala Km: 9.600	COORDENADAS GEOGRÁFICAS Lat: 23.664160 Long: -100.606224	U T M X: 336,193.454 Y: 2,617,966.980	Sentido: 0																				
TDPA	Clasificación Vehicular en Por ciento												VTA	Volumen de Tránsito Mensual en Por ciento												
57	M	A	AR	B	C2	C3	C4	C5	C6	C7	C8	C9	VNC	20,710	ENE	FEB	MAR	ABR	MAY	JUN	JUL	AGO	SEP	OCT	NOV	DIC
	1.0	75.3	2.0	0.4	11.6	3.1	0.5	2.3	2.2	0.1	0.1	1.4	0.0		9.0	7.1	8.2	8.4	7.0	8.1	9.1	8.8	7.7	8.4	8.5	9.7
229-01	Carretera: Arco Norte Cd. México Movimiento: Acambay-Atzacmulco	MEX-M40D	Caseta: Atzacmulco Km: 11.300	COORDENADAS GEOGRÁFICAS Lat: 19.911860 Long: -99.852669	U T M X: 410,754.278 Y: 2,201,953.939	Sentido: 0																				
TDPA	Clasificación Vehicular en Por ciento												VTA	Volumen de Tránsito Mensual en Por ciento												
529	M	A	AR	B	C2	C3	C4	C5	C6	C7	C8	C9	VNC	193,234	ENE	FEB	MAR	ABR	MAY	JUN	JUL	AGO	SEP	OCT	NOV	DIC
	0.3	57.6	0.3	5.6	7.0	4.7	0.6	18.1	2.1	0.2	0.0	1.4	2.1		7.8	7.2	8.9	8.6	8.7	7.6	8.2	8.2	7.3	7.8	9.1	10.6

Nota: Los datos que se presentan, se estimaron a partir de los volúmenes de tránsito registrados en las casetas de cobro de las autopistas en el período enero-agosto de 2018 y la variación estacional del año anterior

VOLUMENES DE TRÁNSITO 2018
CASSETAS DE COBRO DE LAS AUTOPISTAS Y PUENTES DE CUOTA

229-02	Carretera: Arco Norte Cd. México Movimiento: Jilotepec-Atzacmulco	Caseta: Atzacmulco Km: 11.300	COORDENADAS GEOGRÁFICAS Lat: 19.911855 Long: -99.852671	U T M X: 410,754.035 Y: 2,201,953.420	Sentido: 0																					
	MEX-M40D																									
TDPA	Clasificación Vehicular en Por ciento												VTA	Volumen de Tránsito Mensual en Por ciento												
177	M	A	AR	B	C2	C3	C4	C5	C6	C7	C8	C9	VNC	64,780	ENE	FEB	MAR	ABR	MAY	JUN	JUL	AGO	SEP	OCT	NOV	DIC
	0.3	68.3	0.2	8.7	8.7	1.9	0.7	2.2	0.5	0.0	0.0	1.3	7.2		7.8	7.5	8.5	7.8	8.0	7.9	8.1	8.5	7.9	8.6	9.2	10.2
229-03	Carretera: Arco Norte Cd. México Movimiento: Querétaro-Atzacmulco	Caseta: Atzacmulco Km: 11.300	COORDENADAS GEOGRÁFICAS Lat: 19.911862 Long: -99.852669	U T M X: 410,754.269 Y: 2,201,954.204	Sentido: 0																					
	MEX-M40D																									
TDPA	Clasificación Vehicular en Por ciento												VTA	Volumen de Tránsito Mensual en Por ciento												
2,401	M	A	AR	B	C2	C3	C4	C5	C6	C7	C8	C9	VNC	876,471	ENE	FEB	MAR	ABR	MAY	JUN	JUL	AGO	SEP	OCT	NOV	DIC
	0.3	52.3	0.1	9.0	4.7	4.2	1.3	17.9	2.3	0.4	0.1	6.8	0.6		7.5	7.0	8.7	7.4	7.8	7.7	8.9	8.6	7.8	8.6	9.0	11.0
229-04	Carretera: Arco Norte Cd. México Movimiento: Tula II-Atzacmulco	Caseta: Atzacmulco Km: 11.300	COORDENADAS GEOGRÁFICAS Lat: 19.911864 Long: -99.852667	U T M X: 410,754.511 Y: 2,201,954.457	Sentido: 0																					
	MEX-M40D																									
TDPA	Clasificación Vehicular en Por ciento												VTA	Volumen de Tránsito Mensual en Por ciento												
43	M	A	AR	B	C2	C3	C4	C5	C6	C7	C8	C9	VNC	15,714	ENE	FEB	MAR	ABR	MAY	JUN	JUL	AGO	SEP	OCT	NOV	DIC
	0.8	91.2	0.6	0.5	2.1	0.8	0.1	0.8	1.7	0.0	0.0	0.1	1.3		7.2	6.3	7.8	7.5	7.6	7.1	9.8	8.8	7.4	8.1	10.0	12.4
229-05	Carretera: Arco Norte Cd. México Movimiento: Tula I-Atzacmulco	Caseta: Atzacmulco Km: 11.300	COORDENADAS GEOGRÁFICAS Lat: 19.911855 Long: -99.852662	U T M X: 410,754.987 Y: 2,201,953.393	Sentido: 0																					
	MEX-M40D																									
TDPA	Clasificación Vehicular en Por ciento												VTA	Volumen de Tránsito Mensual en Por ciento												
156	M	A	AR	B	C2	C3	C4	C5	C6	C7	C8	C9	VNC	57,030	ENE	FEB	MAR	ABR	MAY	JUN	JUL	AGO	SEP	OCT	NOV	DIC
	0.4	52.9	0.2	1.9	3.3	8.0	1.4	13.1	7.3	0.3	0.1	10.7	0.4		7.1	5.8	9.8	8.7	8.2	8.8	7.9	7.4	7.5	7.9	10.9	10.0
229-06	Carretera: Arco Norte Cd. México Movimiento: Atitalaquia-Atzacmulco	Caseta: Atzacmulco Km: 11.300	COORDENADAS GEOGRÁFICAS Lat: 19.911860 Long: -99.852669	U T M X: 410,754.278 Y: 2,201,953.939	Sentido: 0																					
	MEX-M40D																									
TDPA	Clasificación Vehicular en Por ciento												VTA	Volumen de Tránsito Mensual en Por ciento												
54	M	A	AR	B	C2	C3	C4	C5	C6	C7	C8	C9	VNC	19,764	ENE	FEB	MAR	ABR	MAY	JUN	JUL	AGO	SEP	OCT	NOV	DIC
	0.1	42.9	0.2	0.9	2.3	10.1	0.7	5.3	22.6	0.1	0.1	14.6	0.1		7.0	6.6	7.6	8.0	10.2	11.9	9.0	8.1	7.5	7.4	7.9	8.8
229-07	Carretera: Arco Norte Cd. México Movimiento: Ajoloapan-Atzacmulco	Caseta: Atzacmulco Km: 11.300	COORDENADAS GEOGRÁFICAS Lat: 19.911855 Long: -99.852674	U T M X: 410,753.805 Y: 2,201,953.432	Sentido: 0																					
	MEX-M40D																									
TDPA	Clasificación Vehicular en Por ciento												VTA	Volumen de Tránsito Mensual en Por ciento												
10	M	A	AR	B	C2	C3	C4	C5	C6	C7	C8	C9	VNC	3,550	ENE	FEB	MAR	ABR	MAY	JUN	JUL	AGO	SEP	OCT	NOV	DIC
	0.3	85.3	0.6	2.2	6.6	1.3	1.0	1.5	0.3	0.0	0.0	0.3	0.6		9.0	6.7	7.9	7.1	9.0	7.6	9.0	7.9	7.2	8.5	8.8	11.3

Nota: Los datos que se presentan, se estimaron a partir de los volúmenes de tránsito registrados en las casetas de cobro de las autopistas en el período enero-agosto de 2018 y la variación estacional del año anterior

VOLUMENES DE TRÁNSITO 2018
CASSETAS DE COBRO DE LAS AUTOPISTAS Y PUENTES DE CUOTA

229-08	Carretera: Arco Norte Cd. México Movimiento: Pachuca-Atlatomulco	MEX-M40D	Caseta: Atlatomulco Km: 11.300	COORDENADAS GEOGRÁFICAS Lat: 19.911851 Long: -99.852676	U T M X: 410,753.572 Y: 2,201,952.913	Sentido: 0																				
TDPA	Clasificación Vehicular en Por ciento												VTA	Volumen de Tránsito Mensual en Por ciento												
185	M	A	AR	B	C2	C3	C4	C5	C6	C7	C8	C9	VNC	67,646	ENE	FEB	MAR	ABR	MAY	JUN	JUL	AGO	SEP	OCT	NOV	DIC
	0.5	81.6	0.3	1.3	4.1	2.4	0.6	4.5	1.3	0.1	0.1	1.3	1.9		8.2	6.9	9.0	8.0	8.1	7.5	8.8	8.2	6.8	7.9	8.9	11.7
229-09	Carretera: Arco Norte Cd. México Movimiento: Tulancingo-Atlatomulco	MEX-M40D	Caseta: Atlatomulco Km: 11.300	COORDENADAS GEOGRÁFICAS Lat: 19.911865 Long: -99.852674	U T M X: 410,753.799 Y: 2,201,954.472	Sentido: 0																				
TDPA	Clasificación Vehicular en Por ciento												VTA	Volumen de Tránsito Mensual en Por ciento												
133	M	A	AR	B	C2	C3	C4	C5	C6	C7	C8	C9	VNC	48,441	ENE	FEB	MAR	ABR	MAY	JUN	JUL	AGO	SEP	OCT	NOV	DIC
	0.2	68.6	0.5	1.8	3.9	6.5	1.1	7.7	5.1	0.1	0.0	4.0	0.5		8.9	6.9	8.5	8.6	7.8	7.1	9.1	8.8	6.9	7.8	8.7	10.9
229-10	Carretera: Arco Norte Cd. México Movimiento: Sahagún-Atlatomulco	MEX-M40D	Caseta: Atlatomulco Km: 11.300	COORDENADAS GEOGRÁFICAS Lat: 19.911855 Long: -99.852660	U T M X: 410,755.228 Y: 2,201,953.380	Sentido: 0																				
TDPA	Clasificación Vehicular en Por ciento												VTA	Volumen de Tránsito Mensual en Por ciento												
12	M	A	AR	B	C2	C3	C4	C5	C6	C7	C8	C9	VNC	4,367	ENE	FEB	MAR	ABR	MAY	JUN	JUL	AGO	SEP	OCT	NOV	DIC
	0.8	52.0	0.1	1.8	2.7	3.8	6.1	6.7	2.5	0.7	0.0	22.6	0.2		7.5	6.4	8.5	7.2	7.4	7.4	8.7	9.3	9.2	8.6	8.3	11.5
229-11	Carretera: Arco Norte Cd. México Movimiento: Calpulalpan-Atlatomulco	MEX-M40D	Caseta: Atlatomulco Km: 11.300	COORDENADAS GEOGRÁFICAS Lat: 19.911848 Long: -99.852662	U T M X: 410,754.994 Y: 2,201,952.607	Sentido: 0																				
TDPA	Clasificación Vehicular en Por ciento												VTA	Volumen de Tránsito Mensual en Por ciento												
19	M	A	AR	B	C2	C3	C4	C5	C6	C7	C8	C9	VNC	6,811	ENE	FEB	MAR	ABR	MAY	JUN	JUL	AGO	SEP	OCT	NOV	DIC
	0.5	64.4	0.5	0.5	7.2	8.2	1.2	10.6	3.3	0.4	0.0	2.6	0.6		8.3	6.7	8.3	8.3	8.0	7.7	9.2	9.0	7.9	7.8	7.9	10.9
229-12	Carretera: Arco Norte Cd. México Movimiento: Sanctórum-Atlatomulco	MEX-M40D	Caseta: Atlatomulco Km: 11.300	COORDENADAS GEOGRÁFICAS Lat: 19.911850 Long: -99.852671	U T M X: 410,754.043 Y: 2,201,952.899	Sentido: 0																				
TDPA	Clasificación Vehicular en Por ciento												VTA	Volumen de Tránsito Mensual en Por ciento												
112	M	A	AR	B	C2	C3	C4	C5	C6	C7	C8	C9	VNC	40,962	ENE	FEB	MAR	ABR	MAY	JUN	JUL	AGO	SEP	OCT	NOV	DIC
	0.5	64.1	0.4	1.4	5.3	7.1	1.3	8.5	5.4	0.6	0.1	5.0	0.3		9.1	6.8	8.2	8.6	7.4	7.0	9.2	9.1	7.2	8.1	8.1	11.2
229-13	Carretera: Arco Norte Cd. México Movimiento: San Martín Texmelucan-Atlatomulco	MEX-M40D	Caseta: Atlatomulco Km: 11.300	COORDENADAS GEOGRÁFICAS Lat: 19.911855 Long: -99.852655	U T M X: 410,755.699 Y: 2,201,953.367	Sentido: 0																				
TDPA	Clasificación Vehicular en Por ciento												VTA	Volumen de Tránsito Mensual en Por ciento												
488	M	A	AR	B	C2	C3	C4	C5	C6	C7	C8	C9	VNC	178,159	ENE	FEB	MAR	ABR	MAY	JUN	JUL	AGO	SEP	OCT	NOV	DIC
	0.5	54.6	0.4	3.9	4.7	4.8	1.0	15.1	2.9	0.8	0.1	10.6	0.6		9.1	7.0	8.6	8.9	7.9	7.8	9.0	8.7	7.1	7.6	7.9	10.4

Nota: Los datos que se presentan, se estimaron a partir de los volúmenes de tránsito registrados en las casetas de cobro de las autopistas en el período enero-agosto de 2018 y la variación estacional del año anterior

VOLUMENES DE TRÁNSITO 2018
CASSETAS DE COBRO DE LAS AUTOPISTAS Y PUENTES DE CUOTA

230-01	Carretera: Arco Norte Cd. México Movimiento: Atlacomulco-Acambay	MEX-M40D	Caseta: Acambay Km: 13.000	COORDENADAS GEOGRÁFICAS Lat: 19.923426 Long: -99.844231	U T M X: 411,643.886 Y: 2,203,229.540	Sentido: 0																				
TDPA	Clasificación Vehicular en Por ciento												VTA	Volumen de Tránsito Mensual en Por ciento												
635	M	A	AR	B	C2	C3	C4	C5	C6	C7	C8	C9	VNC	231,742	ENE	FEB	MAR	ABR	MAY	JUN	JUL	AGO	SEP	OCT	NOV	DIC
	0.4	60.2	0.3	5.8	7.1	4.9	0.8	15.2	1.6	0.2	0.0	1.1	2.4		7.8	6.8	8.1	7.6	8.7	7.8	8.1	8.4	7.4	8.4	9.5	11.4
230-02	Carretera: Arco Norte Cd. México Movimiento: Jilotepec-Acambay	MEX-M40D	Caseta: Acambay Km: 13.000	COORDENADAS GEOGRÁFICAS Lat: 19.923426 Long: -99.844231	U T M X: 411,643.886 Y: 2,203,229.540	Sentido: 0																				
TDPA	Clasificación Vehicular en Por ciento												VTA	Volumen de Tránsito Mensual en Por ciento												
92	M	A	AR	B	C2	C3	C4	C5	C6	C7	C8	C9	VNC	33,447	ENE	FEB	MAR	ABR	MAY	JUN	JUL	AGO	SEP	OCT	NOV	DIC
	0.4	80.7	0.3	0.4	6.3	4.4	0.4	1.4	0.2	0.0	0.0	0.1	5.4		7.8	7.1	7.8	8.0	8.0	7.8	7.8	8.6	7.9	9.6	9.8	9.8
230-03	Carretera: Arco Norte Cd. México Movimiento: Querétaro-Acambay	MEX-M40D	Caseta: Acambay Km: 13.000	COORDENADAS GEOGRÁFICAS Lat: 19.923428 Long: -99.844229	U T M X: 411,644.118 Y: 2,203,229.760	Sentido: 0																				
TDPA	Clasificación Vehicular en Por ciento												VTA	Volumen de Tránsito Mensual en Por ciento												
214	M	A	AR	B	C2	C3	C4	C5	C6	C7	C8	C9	VNC	78,219	ENE	FEB	MAR	ABR	MAY	JUN	JUL	AGO	SEP	OCT	NOV	DIC
	0.3	78.7	0.2	1.3	4.5	3.8	1.0	6.5	1.7	0.0	0.1	0.6	1.3		7.5	6.9	8.5	6.9	8.4	7.9	8.8	8.4	8.3	8.8	8.7	10.9
230-04	Carretera: Arco Norte Cd. México Movimiento: Tula II-Acambay	MEX-M40D	Caseta: Acambay Km: 13.000	COORDENADAS GEOGRÁFICAS Lat: 19.923430 Long: -99.844231	U T M X: 411,643.899 Y: 2,203,229.982	Sentido: 0																				
TDPA	Clasificación Vehicular en Por ciento												VTA	Volumen de Tránsito Mensual en Por ciento												
11	M	A	AR	B	C2	C3	C4	C5	C6	C7	C8	C9	VNC	4,090	ENE	FEB	MAR	ABR	MAY	JUN	JUL	AGO	SEP	OCT	NOV	DIC
	0.2	85.8	0.3	0.3	4.9	0.3	0.0	0.0	0.0	0.0	0.0	0.0	8.2		7.1	6.3	7.1	7.8	9.7	7.5	9.1	10.1	8.8	8.2	8.5	9.8
230-05	Carretera: Arco Norte Cd. México Movimiento: Tula I-Acambay	MEX-M40D	Caseta: Acambay Km: 13.000	COORDENADAS GEOGRÁFICAS Lat: 19.923433 Long: -99.844236	U T M X: 411,643.461 Y: 2,203,230.217	Sentido: 0																				
TDPA	Clasificación Vehicular en Por ciento												VTA	Volumen de Tránsito Mensual en Por ciento												
24	M	A	AR	B	C2	C3	C4	C5	C6	C7	C8	C9	VNC	8,643	ENE	FEB	MAR	ABR	MAY	JUN	JUL	AGO	SEP	OCT	NOV	DIC
	0.2	74.9	1.7	0.3	8.3	5.9	0.3	3.8	2.5	0.0	0.0	0.5	1.6		7.4	6.2	9.2	9.8	8.5	7.5	9.8	8.6	7.0	8.8	7.9	9.3
230-06	Carretera: Arco Norte Cd. México Movimiento: Atitalaquia-Acambay	MEX-M40D	Caseta: Acambay Km: 13.000	COORDENADAS GEOGRÁFICAS Lat: 19.923428 Long: -99.844229	U T M X: 411,644.118 Y: 2,203,229.760	Sentido: 0																				
TDPA	Clasificación Vehicular en Por ciento												VTA	Volumen de Tránsito Mensual en Por ciento												
6	M	A	AR	B	C2	C3	C4	C5	C6	C7	C8	C9	VNC	2,125	ENE	FEB	MAR	ABR	MAY	JUN	JUL	AGO	SEP	OCT	NOV	DIC
	0.4	68.1	0.6	0.0	3.2	8.5	0.0	3.6	12.0	0.0	0.0	1.3	2.3		8.2	7.2	9.6	8.8	11.2	6.8	8.3	8.8	7.7	8.1	7.1	8.2

Nota: Los datos que se presentan, se estimaron a partir de los volúmenes de tránsito registrados en las casetas de cobro de las autopistas en el período enero-agosto de 2018 y la variación estacional del año anterior

VOLUMENES DE TRÁNSITO 2018
CASSETAS DE COBRO DE LAS AUTOPISTAS Y PUENTES DE CUOTA

230-07	Carretera: Arco Norte Cd. México Movimiento: Ajoloapan-Acambay	MEX-M40D	Caseta: Acambay Km: 13.000	COORDENADAS GEOGRÁFICAS U T M Lat: 19.923434 X: 411,644.362 Long: -99.844227 Y: 2,203,230.423 Sentido: 0										
TDPA	Clasificación Vehicular en Por ciento	VTA	Volumen de Tránsito Mensual en Por ciento											
3	M A AR B C2 C3 C4 C5 C6 C7 C8 C9 VNC	922	ENE	FEB	MAR	ABR	MAY	JUN	JUL	AGO	SEP	OCT	NOV	DIC
	0.0 85.7 1.2 1.0 10.5 0.3 0.0 1.0 0.3 0.0 0.0 0.0 0.0		9.9	7.0	7.6	8.2	9.9	7.7	8.0	8.0	7.4	7.8	7.0	11.5
230-08	Carretera: Arco Norte Cd. México Movimiento: Pachuca-Acambay	MEX-M40D	Caseta: Acambay Km: 13.000	COORDENADAS GEOGRÁFICAS U T M Lat: 19.923428 X: 411,643.898 Long: -99.844231 Y: 2,203,229.761 Sentido: 0										
TDPA	Clasificación Vehicular en Por ciento	VTA	Volumen de Tránsito Mensual en Por ciento											
18	M A AR B C2 C3 C4 C5 C6 C7 C8 C9 VNC	6,691	ENE	FEB	MAR	ABR	MAY	JUN	JUL	AGO	SEP	OCT	NOV	DIC
	0.2 85.7 0.2 0.5 7.1 2.9 0.4 2.4 0.3 0.0 0.0 0.0 0.3		8.4	6.6	8.8	7.9	9.1	8.0	8.4	8.6	7.2	8.1	9.5	9.4
230-09	Carretera: Arco Norte Cd. México Movimiento: Tulancingo-Acambay	MEX-M40D	Caseta: Acambay Km: 13.000	COORDENADAS GEOGRÁFICAS U T M Lat: 19.923430 X: 411,644.349 Long: -99.844227 Y: 2,203,229.969 Sentido: 0										
TDPA	Clasificación Vehicular en Por ciento	VTA	Volumen de Tránsito Mensual en Por ciento											
15	M A AR B C2 C3 C4 C5 C6 C7 C8 C9 VNC	5,447	ENE	FEB	MAR	ABR	MAY	JUN	JUL	AGO	SEP	OCT	NOV	DIC
	0.0 81.0 0.4 0.5 7.5 5.7 0.2 1.0 2.4 0.0 0.0 1.3 0.0		9.0	7.5	10.2	9.9	8.2	6.9	8.5	8.4	6.9	7.7	8.5	8.3
230-10	Carretera: Arco Norte Cd. México Movimiento: Sahagún-Acambay	MEX-M40D	Caseta: Acambay Km: 13.000	COORDENADAS GEOGRÁFICAS U T M Lat: 19.923430 X: 411,643.899 Long: -99.844231 Y: 2,203,229.982 Sentido: 0										
TDPA	Clasificación Vehicular en Por ciento	VTA	Volumen de Tránsito Mensual en Por ciento											
1	M A AR B C2 C3 C4 C5 C6 C7 C8 C9 VNC	308	ENE	FEB	MAR	ABR	MAY	JUN	JUL	AGO	SEP	OCT	NOV	DIC
	0.0 89.4 0.3 0.0 9.1 0.3 0.0 0.3 0.3 0.0 0.0 0.3 0.0		6.5	4.9	6.8	6.5	11.4	8.1	7.1	6.2	11.7	7.8	10.1	12.9
230-11	Carretera: Arco Norte Cd. México Movimiento: Calpulalpan-Acambay	MEX-M40D	Caseta: Acambay Km: 13.000	COORDENADAS GEOGRÁFICAS U T M Lat: 19.923430 X: 411,643.899 Long: -99.844231 Y: 2,203,229.982 Sentido: 0										
TDPA	Clasificación Vehicular en Por ciento	VTA	Volumen de Tránsito Mensual en Por ciento											
2	M A AR B C2 C3 C4 C5 C6 C7 C8 C9 VNC	744	ENE	FEB	MAR	ABR	MAY	JUN	JUL	AGO	SEP	OCT	NOV	DIC
	0.5 54.8 0.1 0.0 14.8 7.8 3.2 14.5 2.7 0.0 0.0 1.5 0.1		8.1	8.2	7.1	6.5	8.2	9.1	9.5	7.3	8.2	8.3	10.9	8.6
230-12	Carretera: Arco Norte Cd. México Movimiento: Sanctorum-Acambay	MEX-M40D	Caseta: Acambay Km: 13.000	COORDENADAS GEOGRÁFICAS U T M Lat: 19.923426 X: 411,644.117 Long: -99.844229 Y: 2,203,229.538 Sentido: 0										
TDPA	Clasificación Vehicular en Por ciento	VTA	Volumen de Tránsito Mensual en Por ciento											
7	M A AR B C2 C3 C4 C5 C6 C7 C8 C9 VNC	2,637	ENE	FEB	MAR	ABR	MAY	JUN	JUL	AGO	SEP	OCT	NOV	DIC
	0.0 67.3 0.5 1.0 8.2 9.5 1.0 9.3 3.2 0.0 0.0 0.0 0.0		8.4	7.2	9.5	9.6	7.6	8.3	8.5	9.1	7.2	6.4	7.8	10.4

Nota: Los datos que se presentan, se estimaron a partir de los volúmenes de tránsito registrados en las casetas de cobro de las autopistas en el período enero-agosto de 2018 y la variación estacional del año anterior

VOLUMENES DE TRÁNSITO 2018
CASSETAS DE COBRO DE LAS AUTOPISTAS Y PUENTES DE CUOTA

230-13	Carretera: Arco Norte Cd. México Movimiento: San Martín Texmelucan-Acambay	MEX-M40D	Caseta: Acambay Km: 13.000	COORDENADAS GEOGRÁFICAS Lat: 19.923434 Long: -99.844233	U T M X: 411,643.692 Y: 2,203,230.437	Sentido: 0																				
TDPA	Clasificación Vehicular en Por ciento												VTA	Volumen de Tránsito Mensual en Por ciento												
30	M	A	AR	B	C2	C3	C4	C5	C6	C7	C8	C9	VNC	11,050	ENE	FEB	MAR	ABR	MAY	JUN	JUL	AGO	SEP	OCT	NOV	DIC
	0.3	51.1	0.7	2.1	5.4	5.3	1.0	11.8	1.7	0.1	0.0	2.9	17.6		7.6	5.9	8.5	11.2	8.2	8.3	8.7	8.0	7.9	7.8	8.5	9.4
231-01	Carretera: Arco Norte Cd. México Movimiento: Atlacomulco-Jilotepec	MEX-M40D	Caseta: Jilotepec Km: 48.700	COORDENADAS GEOGRÁFICAS Lat: 19.976583 Long: -99.531517	U T M X: 444,391.700 Y: 2,208,978.128	Sentido: 0																				
TDPA	Clasificación Vehicular en Por ciento												VTA	Volumen de Tránsito Mensual en Por ciento												
172	M	A	AR	B	C2	C3	C4	C5	C6	C7	C8	C9	VNC	62,929	ENE	FEB	MAR	ABR	MAY	JUN	JUL	AGO	SEP	OCT	NOV	DIC
	0.3	68.7	0.3	9.4	6.5	2.3	0.7	2.9	0.7	0.1	0.0	1.2	6.9		8.6	7.1	8.0	8.1	7.6	7.6	9.0	9.4	7.6	7.9	9.1	10.0
231-02	Carretera: Arco Norte Cd. México Movimiento: Acambay-Jilotepec	MEX-M40D	Caseta: Jilotepec Km: 48.700	COORDENADAS GEOGRÁFICAS Lat: 19.976583 Long: -99.531517	U T M X: 444,391.700 Y: 2,208,978.128	Sentido: 0																				
TDPA	Clasificación Vehicular en Por ciento												VTA	Volumen de Tránsito Mensual en Por ciento												
101	M	A	AR	B	C2	C3	C4	C5	C6	C7	C8	C9	VNC	36,747	ENE	FEB	MAR	ABR	MAY	JUN	JUL	AGO	SEP	OCT	NOV	DIC
	0.3	82.4	0.3	0.5	5.6	3.8	0.2	1.2	0.1	0.0	0.0	0.2	5.4		7.7	7.1	7.7	7.8	7.7	8.1	8.2	8.8	8.4	8.9	9.2	10.4
231-03	Carretera: Arco Norte Cd. México Movimiento: Querétaro-Jilotepec	MEX-M40D	Caseta: Jilotepec Km: 48.700	COORDENADAS GEOGRÁFICAS Lat: 19.976583 Long: -99.531518	U T M X: 444,391.575 Y: 2,208,978.107	Sentido: 0																				
TDPA	Clasificación Vehicular en Por ciento												VTA	Volumen de Tránsito Mensual en Por ciento												
600	M	A	AR	B	C2	C3	C4	C5	C6	C7	C8	C9	VNC	219,149	ENE	FEB	MAR	ABR	MAY	JUN	JUL	AGO	SEP	OCT	NOV	DIC
	0.4	73.1	0.1	1.1	4.5	4.1	0.3	8.1	0.9	0.0	0.1	2.8	4.5		7.9	7.3	8.1	7.7	8.0	7.9	8.7	8.6	8.3	8.8	8.7	10.0
231-04	Carretera: Arco Norte Cd. México Movimiento: Tula II-Jilotepec	MEX-M40D	Caseta: Jilotepec Km: 48.700	COORDENADAS GEOGRÁFICAS Lat: 19.976583 Long: -99.531517	U T M X: 444,391.700 Y: 2,208,978.128	Sentido: 0																				
TDPA	Clasificación Vehicular en Por ciento												VTA	Volumen de Tránsito Mensual en Por ciento												
244	M	A	AR	B	C2	C3	C4	C5	C6	C7	C8	C9	VNC	89,013	ENE	FEB	MAR	ABR	MAY	JUN	JUL	AGO	SEP	OCT	NOV	DIC
	0.3	76.7	0.6	0.7	8.3	7.9	0.6	2.6	1.7	0.0	0.0	0.1	0.5		7.6	6.7	8.0	8.0	7.8	7.5	8.4	8.4	8.1	8.9	9.4	11.2
231-05	Carretera: Arco Norte Cd. México Movimiento: Tula I-Jilotepec	MEX-M40D	Caseta: Jilotepec Km: 48.700	COORDENADAS GEOGRÁFICAS Lat: 19.976584 Long: -99.531520	U T M X: 444,391.408 Y: 2,208,978.240	Sentido: 0																				
TDPA	Clasificación Vehicular en Por ciento												VTA	Volumen de Tránsito Mensual en Por ciento												
220	M	A	AR	B	C2	C3	C4	C5	C6	C7	C8	C9	VNC	80,139	ENE	FEB	MAR	ABR	MAY	JUN	JUL	AGO	SEP	OCT	NOV	DIC
	0.7	91.7	0.2	0.3	3.6	0.6	0.0	0.2	1.6	0.0	0.0	0.0	1.1		8.5	7.9	9.0	8.4	8.9	8.3	8.1	8.1	7.3	7.9	8.2	9.4

Nota: Los datos que se presentan, se estimaron a partir de los volúmenes de tránsito registrados en las casetas de cobro de las autopistas en el período enero-agosto de 2018 y la variación estacional del año anterior

VOLUMENES DE TRÁNSITO 2018
CASSETAS DE COBRO DE LAS AUTOPISTAS Y PUENTES DE CUOTA

231-06	Carretera: Arco Norte Cd. México Movimiento: Atitalaquia-Jilotepec	MEX-M40D	Caseta: Jilotepec Km: 48.700	COORDENADAS GEOGRÁFICAS Lat: 19.976584 Long: -99.531519	U T M X: 444,391.544 Y: 2,208,978.251	Sentido: 0																				
TDPA	Clasificación Vehicular en Por ciento												VTA	Volumen de Tránsito Mensual en Por ciento												
73	M	A	AR	B	C2	C3	C4	C5	C6	C7	C8	C9	VNC	26,674	ENE	FEB	MAR	ABR	MAY	JUN	JUL	AGO	SEP	OCT	NOV	DIC
	0.2	61.6	0.3	0.4	4.3	7.6	6.1	3.8	14.0	0.0	0.0	1.2	0.5		7.6	6.9	8.4	7.8	8.6	8.8	9.6	9.0	7.8	7.6	8.6	9.3
231-07	Carretera: Arco Norte Cd. México Movimiento: Ajoloapan-Jilotepec	MEX-M40D	Caseta: Jilotepec Km: 48.700	COORDENADAS GEOGRÁFICAS Lat: 19.976582 Long: -99.531518	U T M X: 444,391.595 Y: 2,208,977.963	Sentido: 0																				
TDPA	Clasificación Vehicular en Por ciento												VTA	Volumen de Tránsito Mensual en Por ciento												
12	M	A	AR	B	C2	C3	C4	C5	C6	C7	C8	C9	VNC	4,394	ENE	FEB	MAR	ABR	MAY	JUN	JUL	AGO	SEP	OCT	NOV	DIC
	0.1	87.5	0.3	1.1	5.6	3.3	0.1	1.7	0.0	0.0	0.0	0.0	0.3		9.5	7.6	7.6	7.2	8.8	7.4	7.6	8.4	8.2	8.6	8.5	10.6
231-08	Carretera: Arco Norte Cd. México Movimiento: Pachuca-Jilotepec	MEX-M40D	Caseta: Jilotepec Km: 48.700	COORDENADAS GEOGRÁFICAS Lat: 19.976583 Long: -99.531520	U T M X: 444,391.438 Y: 2,208,978.096	Sentido: 0																				
TDPA	Clasificación Vehicular en Por ciento												VTA	Volumen de Tránsito Mensual en Por ciento												
85	M	A	AR	B	C2	C3	C4	C5	C6	C7	C8	C9	VNC	31,114	ENE	FEB	MAR	ABR	MAY	JUN	JUL	AGO	SEP	OCT	NOV	DIC
	0.4	81.2	0.4	1.1	6.5	3.9	0.6	4.6	0.9	0.0	0.0	0.1	0.3		8.0	7.4	8.5	8.3	8.8	7.8	8.7	8.6	7.4	8.3	8.7	9.5
231-09	Carretera: Arco Norte Cd. México Movimiento: Tulancingo-Jilotepec	MEX-M40D	Caseta: Jilotepec Km: 48.700	COORDENADAS GEOGRÁFICAS Lat: 19.976585 Long: -99.531518	U T M X: 444,391.628 Y: 2,208,978.383	Sentido: 0																				
TDPA	Clasificación Vehicular en Por ciento												VTA	Volumen de Tránsito Mensual en Por ciento												
41	M	A	AR	B	C2	C3	C4	C5	C6	C7	C8	C9	VNC	15,119	ENE	FEB	MAR	ABR	MAY	JUN	JUL	AGO	SEP	OCT	NOV	DIC
	0.2	71.7	0.5	1.7	8.3	5.9	0.4	3.0	4.8	0.1	0.0	3.1	0.3		8.8	6.7	8.9	9.7	8.5	7.8	8.2	9.1	7.1	7.5	8.0	9.7
231-10	Carretera: Arco Norte Cd. México Movimiento: Sahagún-Jilotepec	MEX-M40D	Caseta: Jilotepec Km: 48.700	COORDENADAS GEOGRÁFICAS Lat: 19.976584 Long: -99.531519	U T M X: 444,391.544 Y: 2,208,978.251	Sentido: 0																				
TDPA	Clasificación Vehicular en Por ciento												VTA	Volumen de Tránsito Mensual en Por ciento												
5	M	A	AR	B	C2	C3	C4	C5	C6	C7	C8	C9	VNC	1,677	ENE	FEB	MAR	ABR	MAY	JUN	JUL	AGO	SEP	OCT	NOV	DIC
	0.1	50.6	0.1	1.0	2.2	5.4	2.4	11.9	11.2	0.7	0.0	14.3	0.1		7.8	7.1	10.4	8.9	10.5	7.4	6.3	9.7	7.1	7.4	7.5	9.9
231-11	Carretera: Arco Norte Cd. México Movimiento: Calpulalpan-Jilotepec	MEX-M40D	Caseta: Jilotepec Km: 48.700	COORDENADAS GEOGRÁFICAS Lat: 19.976584 Long: -99.531520	U T M X: 444,391.408 Y: 2,208,978.240	Sentido: 0																				
TDPA	Clasificación Vehicular en Por ciento												VTA	Volumen de Tránsito Mensual en Por ciento												
6	M	A	AR	B	C2	C3	C4	C5	C6	C7	C8	C9	VNC	2,226	ENE	FEB	MAR	ABR	MAY	JUN	JUL	AGO	SEP	OCT	NOV	DIC
	0.0	63.5	0.5	1.0	5.1	4.9	2.1	17.7	2.7	0.1	0.0	1.9	0.5		8.4	6.8	7.2	8.0	8.2	8.7	8.2	9.2	8.1	8.9	9.6	8.7

Nota: Los datos que se presentan, se estimaron a partir de los volúmenes de tránsito registrados en las casetas de cobro de las autopistas en el período enero-agosto de 2018 y la variación estacional del año anterior

VOLUMENES DE TRÁNSITO 2018
CASSETAS DE COBRO DE LAS AUTOPISTAS Y PUENTES DE CUOTA

231-12	Carretera: Arco Norte Cd. México Movimiento: Sanctórum-Jilotepec	MEX-M40D	Caseta: Jilotepec Km: 48.700	COORDENADAS GEOGRÁFICAS Lat: 19.976586 Long: -99.531516	U T M X: 444,391.785 Y: 2,208,978.427	Sentido: 0																				
TDPA	Clasificación Vehicular en Por ciento												VTA	Volumen de Tránsito Mensual en Por ciento												
22	M	A	AR	B	C2	C3	C4	C5	C6	C7	C8	C9	VNC	7,891	ENE	FEB	MAR	ABR	MAY	JUN	JUL	AGO	SEP	OCT	NOV	DIC
	0.3	65.5	0.5	1.4	7.1	4.3	1.6	12.8	5.3	0.0	0.0	1.0	0.2		9.0	7.4	8.6	9.2	9.3	7.0	8.8	8.5	6.9	7.6	7.8	9.9
231-13	Carretera: Arco Norte Cd. México Movimiento: San Martín Texmelucan-Jilotepec	MEX-M40D	Caseta: Jilotepec Km: 48.700	COORDENADAS GEOGRÁFICAS Lat: 19.976583 Long: -99.531518	U T M X: 444,391.575 Y: 2,208,978.107	Sentido: 0																				
TDPA	Clasificación Vehicular en Por ciento												VTA	Volumen de Tránsito Mensual en Por ciento												
59	M	A	AR	B	C2	C3	C4	C5	C6	C7	C8	C9	VNC	21,550	ENE	FEB	MAR	ABR	MAY	JUN	JUL	AGO	SEP	OCT	NOV	DIC
	0.2	56.5	0.2	2.5	4.4	3.6	2.5	17.0	6.9	0.1	0.0	3.6	2.5		8.4	7.2	8.6	9.3	8.1	8.4	8.2	8.0	7.7	7.9	8.4	9.8
232-01	Carretera: Arco Norte Cd. México Movimiento: Atlacomulco-Querétaro	MEX-M40D	Caseta: Querétaro Km: 55.000	COORDENADAS GEOGRÁFICAS Lat: 19.998714 Long: -99.487788	U T M X: 448,973.988 Y: 2,211,413.339	Sentido: 0																				
TDPA	Clasificación Vehicular en Por ciento												VTA	Volumen de Tránsito Mensual en Por ciento												
2,408	M	A	AR	B	C2	C3	C4	C5	C6	C7	C8	C9	VNC	878,934	ENE	FEB	MAR	ABR	MAY	JUN	JUL	AGO	SEP	OCT	NOV	DIC
	0.3	51.9	0.1	8.8	4.4	4.1	1.1	17.7	2.2	0.4	0.1	7.7	1.2		8.3	7.1	8.1	8.2	7.9	7.7	8.6	8.7	7.7	8.5	9.1	10.1
232-02	Carretera: Arco Norte Cd. México Movimiento: Acambay-Querétaro	MEX-M40D	Caseta: Querétaro Km: 55.000	COORDENADAS GEOGRÁFICAS Lat: 19.998701 Long: -99.487779	U T M X: 448,974.831 Y: 2,211,411.876	Sentido: 0																				
TDPA	Clasificación Vehicular en Por ciento												VTA	Volumen de Tránsito Mensual en Por ciento												
239	M	A	AR	B	C2	C3	C4	C5	C6	C7	C8	C9	VNC	87,070	ENE	FEB	MAR	ABR	MAY	JUN	JUL	AGO	SEP	OCT	NOV	DIC
	0.4	80.8	0.3	1.2	5.1	3.3	0.6	6.0	0.5	0.0	0.0	0.5	1.3		8.1	6.8	8.4	7.7	7.8	9.1	8.9	8.8	7.8	9.0	8.2	9.4
232-03	Carretera: Arco Norte Cd. México Movimiento: Jilotepec-Querétaro	MEX-M40D	Caseta: Querétaro Km: 55.000	COORDENADAS GEOGRÁFICAS Lat: 19.998708 Long: -99.487787	U T M X: 448,974.038 Y: 2,211,412.576	Sentido: 0																				
TDPA	Clasificación Vehicular en Por ciento												VTA	Volumen de Tránsito Mensual en Por ciento												
589	M	A	AR	B	C2	C3	C4	C5	C6	C7	C8	C9	VNC	214,938	ENE	FEB	MAR	ABR	MAY	JUN	JUL	AGO	SEP	OCT	NOV	DIC
	0.5	70.0	0.1	1.2	6.3	3.9	0.4	8.7	0.4	0.1	0.0	2.9	5.5		8.0	7.1	7.9	7.7	8.1	7.9	8.5	8.9	8.2	8.7	8.8	10.2
232-04	Carretera: Arco Norte Cd. México Movimiento: Tula II-Querétaro	MEX-M40D	Caseta: Querétaro Km: 55.000	COORDENADAS GEOGRÁFICAS Lat: 20.000566 Long: -99.489960	U T M X: 448,747.293 Y: 2,211,618.884	Sentido: 0																				
TDPA	Clasificación Vehicular en Por ciento												VTA	Volumen de Tránsito Mensual en Por ciento												
338	M	A	AR	B	C2	C3	C4	C5	C6	C7	C8	C9	VNC	123,340	ENE	FEB	MAR	ABR	MAY	JUN	JUL	AGO	SEP	OCT	NOV	DIC
	0.5	87.6	0.2	0.2	2.4	3.1	0.1	1.5	1.1	0.0	0.0	0.1	3.2		7.3	6.6	7.7	7.6	7.8	7.6	9.4	9.3	8.3	9.0	9.0	10.4

Nota: Los datos que se presentan, se estimaron a partir de los volúmenes de tránsito registrados en las casetas de cobro de las autopistas en el período enero-agosto de 2018 y la variación estacional del año anterior

VOLUMENES DE TRÁNSITO 2018
CASSETAS DE COBRO DE LAS AUTOPISTAS Y PUENTES DE CUOTA

232-05	Carretera: Arco Norte Cd. México Movimiento: Tula I-Querétaro	MEX-M40D	Caseta: Querétaro Km: 55.000	COORDENADAS GEOGRÁFICAS Lat: 20.000568 Long: -99.489958	U T M X: 448,747.492 Y: 2,211,619.127	Sentido: 0																				
TDPA	Clasificación Vehicular en Por ciento												VTA	Volumen de Tránsito Mensual en Por ciento												
564	M	A	AR	B	C2	C3	C4	C5	C6	C7	C8	C9	VNC	206,033	ENE	FEB	MAR	ABR	MAY	JUN	JUL	AGO	SEP	OCT	NOV	DIC
	0.3	60.0	0.4	1.7	4.3	8.2	0.7	12.0	5.3	0.2	0.1	5.7	1.1		8.3	7.4	9.2	8.4	8.5	8.4	8.6	8.3	7.6	8.4	8.2	8.7
232-06	Carretera: Arco Norte Cd. México Movimiento: Atitalaquia-Querétaro	MEX-M40D	Caseta: Querétaro Km: 55.000	COORDENADAS GEOGRÁFICAS Lat: 20.000567 Long: -99.489951	U T M X: 448,748.318 Y: 2,211,619.003	Sentido: 0																				
TDPA	Clasificación Vehicular en Por ciento												VTA	Volumen de Tránsito Mensual en Por ciento												
261	M	A	AR	B	C2	C3	C4	C5	C6	C7	C8	C9	VNC	95,192	ENE	FEB	MAR	ABR	MAY	JUN	JUL	AGO	SEP	OCT	NOV	DIC
	0.2	44.7	0.3	0.4	2.8	14.6	1.1	11.1	12.9	0.1	0.2	10.9	0.7		7.9	7.2	8.5	8.2	8.6	8.4	9.1	8.9	8.1	8.3	8.4	8.4
232-07	Carretera: Arco Norte Cd. México Movimiento: Ajoloapan-Querétaro	MEX-M40D	Caseta: Querétaro Km: 55.000	COORDENADAS GEOGRÁFICAS Lat: 20.000567 Long: -99.489951	U T M X: 448,748.318 Y: 2,211,619.003	Sentido: 0																				
TDPA	Clasificación Vehicular en Por ciento												VTA	Volumen de Tránsito Mensual en Por ciento												
47	M	A	AR	B	C2	C3	C4	C5	C6	C7	C8	C9	VNC	17,223	ENE	FEB	MAR	ABR	MAY	JUN	JUL	AGO	SEP	OCT	NOV	DIC
	0.3	71.5	0.4	1.0	7.6	7.7	1.6	8.6	0.4	0.0	0.0	0.7	0.2		7.7	6.8	8.5	8.9	8.4	7.8	8.4	8.2	8.3	8.6	8.8	9.6
232-08	Carretera: Arco Norte Cd. México Movimiento: Pachuca-Querétaro	MEX-M40D	Caseta: Querétaro Km: 55.000	COORDENADAS GEOGRÁFICAS Lat: 20.000552 Long: -99.489957	U T M X: 448,747.654 Y: 2,211,617.356	Sentido: 0																				
TDPA	Clasificación Vehicular en Por ciento												VTA	Volumen de Tránsito Mensual en Por ciento												
888	M	A	AR	B	C2	C3	C4	C5	C6	C7	C8	C9	VNC	324,162	ENE	FEB	MAR	ABR	MAY	JUN	JUL	AGO	SEP	OCT	NOV	DIC
	0.4	69.0	0.4	2.4	5.2	3.9	0.8	12.4	2.1	0.5	0.1	2.2	0.6		8.4	7.4	8.8	8.4	8.3	7.7	8.6	8.3	7.7	8.2	8.8	9.4
232-09	Carretera: Arco Norte Cd. México Movimiento: Tulancingo-Querétaro	MEX-M40D	Caseta: Querétaro Km: 55.000	COORDENADAS GEOGRÁFICAS Lat: 20.000559 Long: -99.489957	U T M X: 448,747.583 Y: 2,211,618.142	Sentido: 0																				
TDPA	Clasificación Vehicular en Por ciento												VTA	Volumen de Tránsito Mensual en Por ciento												
540	M	A	AR	B	C2	C3	C4	C5	C6	C7	C8	C9	VNC	196,996	ENE	FEB	MAR	ABR	MAY	JUN	JUL	AGO	SEP	OCT	NOV	DIC
	0.3	57.5	0.5	1.6	4.3	9.8	1.0	8.2	8.0	0.5	0.3	7.8	0.2		9.5	7.1	8.2	8.6	7.4	7.0	9.0	9.1	7.5	8.1	8.8	9.7
232-10	Carretera: Arco Norte Cd. México Movimiento: Sahagún-Querétaro	MEX-M40D	Caseta: Querétaro Km: 55.000	COORDENADAS GEOGRÁFICAS Lat: 20.000560 Long: -99.489956	U T M X: 448,747.688 Y: 2,211,618.263	Sentido: 0																				
TDPA	Clasificación Vehicular en Por ciento												VTA	Volumen de Tránsito Mensual en Por ciento												
81	M	A	AR	B	C2	C3	C4	C5	C6	C7	C8	C9	VNC	29,695	ENE	FEB	MAR	ABR	MAY	JUN	JUL	AGO	SEP	OCT	NOV	DIC
	0.1	31.0	0.1	1.1	4.7	3.8	1.3	32.2	10.0	0.5	0.4	14.5	0.3		8.3	7.3	7.8	8.4	9.1	7.8	8.0	8.8	8.3	9.1	8.6	8.5

Nota: Los datos que se presentan, se estimaron a partir de los volúmenes de tránsito registrados en las casetas de cobro de las autopistas en el período enero-agosto de 2018 y la variación estacional del año anterior

VOLÚMENES DE TRÁNSITO 2018
CASSETAS DE COBRO DE LAS AUTOPISTAS Y PUENTES DE CUOTA

232-11	Carretera: Arco Norte Cd. México		Casetta: Querétaro										COORDENADAS													
	Movimiento: Calpulalpan-Querétaro		MEX-M40D										Km: 55.000													
													GEOGRÁFICAS													
													U T M													
													Lat: 20.000559													
													X: 448,747.583													
													Long: -99.489957													
													Y: 2,211,618.142													
													Sentido: 0													
TDPA	Clasificación Vehicular en Por ciento													VTA	Volumen de Tránsito Mensual en Por ciento											
114	M	A	AR	B	C2	C3	C4	C5	C6	C7	C8	C9	VNC	41,441	ENE	FEB	MAR	ABR	MAY	JUN	JUL	AGO	SEP	OCT	NOV	DIC
	0.1	45.7	0.5	0.5	5.2	7.5	3.2	23.0	4.3	0.4	0.3	9.1	0.2		8.6	7.5	8.4	9.0	8.8	8.3	8.9	8.7	7.4	8.2	8.1	8.1
232-12	Carretera: Arco Norte Cd. México		Casetta: Querétaro										COORDENADAS													
	Movimiento: Sanctorum-Querétaro		MEX-M40D										Km: 55.000													
													GEOGRÁFICAS													
													U T M													
													Lat: 19.996310													
													X: 448,702.711													
													Long: -99.490373													
													Y: 2,211,148.051													
													Sentido: 0													
TDPA	Clasificación Vehicular en Por ciento													VTA	Volumen de Tránsito Mensual en Por ciento											
714	M	A	AR	B	C2	C3	C4	C5	C6	C7	C8	C9	VNC	260,724	ENE	FEB	MAR	ABR	MAY	JUN	JUL	AGO	SEP	OCT	NOV	DIC
	0.2	42.5	0.3	1.1	5.4	8.3	1.5	23.0	5.8	0.6	0.1	11.1	0.1		8.7	7.0	8.0	8.6	8.1	7.7	9.2	9.2	7.8	8.2	8.5	9.0
232-13	Carretera: Arco Norte Cd. México		Casetta: Querétaro										COORDENADAS													
	Movimiento: San Martin Texmelucan-Querétaro		MEX-M40D										Km: 55.000													
													GEOGRÁFICAS													
													U T M													
													Lat: 20.000566													
													X: 448,746.728													
													Long: -99.489966													
													Y: 2,211,618.875													
													Sentido: 0													
TDPA	Clasificación Vehicular en Por ciento													VTA	Volumen de Tránsito Mensual en Por ciento											
2,718	M	A	AR	B	C2	C3	C4	C5	C6	C7	C8	C9	VNC	991,926	ENE	FEB	MAR	ABR	MAY	JUN	JUL	AGO	SEP	OCT	NOV	DIC
	0.2	37.8	0.3	3.6	4.8	5.8	0.9	31.4	4.0	0.8	0.1	10.0	0.3		8.5	7.1	8.2	8.4	8.3	8.1	8.9	8.9	7.7	8.4	8.6	8.9
233-01	Carretera: Arco Norte Cd. México		Casetta: Tula II										COORDENADAS													
	Movimiento: Atlacomulco-Tula II		MEX-M40D										Km: 70.000													
													GEOGRÁFICAS													
													U T M													
													Lat: 20.070334													
													X: 461,493.654													
													Long: -99.368273													
													Y: 2,219,306.946													
													Sentido: 0													
TDPA	Clasificación Vehicular en Por ciento													VTA	Volumen de Tránsito Mensual en Por ciento											
57	M	A	AR	B	C2	C3	C4	C5	C6	C7	C8	C9	VNC	20,767	ENE	FEB	MAR	ABR	MAY	JUN	JUL	AGO	SEP	OCT	NOV	DIC
	0.9	88.5	0.5	0.4	3.8	1.2	0.1	1.4	0.4	0.1	0.0	0.1	2.6		8.2	6.6	8.7	8.2	7.7	7.1	9.1	9.1	7.0	7.6	8.8	11.9
233-02	Carretera: Arco Norte Cd. México		Casetta: Tula II										COORDENADAS													
	Movimiento: Acambay-Tula II		MEX-M40D										Km: 70.000													
													GEOGRÁFICAS													
													U T M													
													Lat: 20.070335													
													X: 461,493.696													
													Long: -99.368273													
													Y: 2,219,307.023													
													Sentido: 0													
TDPA	Clasificación Vehicular en Por ciento													VTA	Volumen de Tránsito Mensual en Por ciento											
12	M	A	AR	B	C2	C3	C4	C5	C6	C7	C8	C9	VNC	4,205	ENE	FEB	MAR	ABR	MAY	JUN	JUL	AGO	SEP	OCT	NOV	DIC
	0.3	91.4	0.3	0.7	3.4	0.1	0.0	0.0	0.1	0.0	0.0	0.0	3.7		7.4	7.3	8.3	8.2	7.1	8.2	10.3	8.8	9.3	7.5	8.5	9.1
233-03	Carretera: Arco Norte Cd. México		Casetta: Tula II										COORDENADAS													
	Movimiento: Jilotepec-Tula II		MEX-M40D										Km: 70.000													
													GEOGRÁFICAS													
													U T M													
													Lat: 20.070345													
													X: 461,494.922													
													Long: -99.368261													
													Y: 2,219,308.127													
													Sentido: 0													
TDPA	Clasificación Vehicular en Por ciento													VTA	Volumen de Tránsito Mensual en Por ciento											
270	M	A	AR	B	C2	C3	C4	C5	C6	C7	C8	C9	VNC	98,590	ENE	FEB	MAR	ABR	MAY	JUN	JUL	AGO	SEP	OCT	NOV	DIC
	0.6	92.5	0.2	0.2	3.7	0.7	0.0	0.4	0.3	0.0	0.0	0.0	1.4		7.5	7.0	8.0	7.6	8.1	7.4	8.2	8.5	8.1	8.8	9.7	11.1

Nota: Los datos que se presentan, se estimaron a partir de los volúmenes de tránsito registrados en las casetas de cobro de las autopistas en el período enero-agosto de 2018 y la variación estacional del año anterior

VOLUMENES DE TRÁNSITO 2018
CASSETAS DE COBRO DE LAS AUTOPISTAS Y PUENTES DE CUOTA

233-04	Carretera: Arco Norte Cd. México Movimiento: Querétaro-Tula II	MEX-M40D	Caseta: Tula II Km: 70.000	COORDENADAS GEOGRÁFICAS Lat: 20.070340 Long: -99.368264	U T M X: 461,494.565 Y: 2,219,307.674	Sentido: 0																				
TDPA	Clasificación Vehicular en Por ciento												VTA	Volumen de Tránsito Mensual en Por ciento												
350	M	A	AR	B	C2	C3	C4	C5	C6	C7	C8	C9	VNC	127,888	ENE	FEB	MAR	ABR	MAY	JUN	JUL	AGO	SEP	OCT	NOV	DIC
	0.3	88.2	0.2	0.2	2.8	2.4	0.3	1.5	0.6	0.0	0.0	0.1	3.4		7.3	7.0	8.3	7.7	8.1	7.9	9.2	9.0	8.1	8.5	8.5	10.4
233-05	Carretera: Arco Norte Cd. México Movimiento: Tula I-Tula II	MEX-M40D	Caseta: Tula II Km: 70.000	COORDENADAS GEOGRÁFICAS Lat: 20.072667 Long: -99.368801	U T M X: 461,439.006 Y: 2,219,565.277	Sentido: 0																				
TDPA	Clasificación Vehicular en Por ciento												VTA	Volumen de Tránsito Mensual en Por ciento												
468	M	A	AR	B	C2	C3	C4	C5	C6	C7	C8	C9	VNC	170,750	ENE	FEB	MAR	ABR	MAY	JUN	JUL	AGO	SEP	OCT	NOV	DIC
	0.6	78.0	0.6	0.2	4.9	5.0	0.5	2.6	1.5	0.0	0.0	0.1	6.0		5.3	5.9	6.3	6.2	7.5	6.6	11.0	10.9	9.9	10.2	10.5	9.7
233-06	Carretera: Arco Norte Cd. México Movimiento: Atitalaquia-Tula II	MEX-M40D	Caseta: Tula II Km: 70.000	COORDENADAS GEOGRÁFICAS Lat: 20.070349 Long: -99.368263	U T M X: 461,494.682 Y: 2,219,308.592	Sentido: 0																				
TDPA	Clasificación Vehicular en Por ciento												VTA	Volumen de Tránsito Mensual en Por ciento												
129	M	A	AR	B	C2	C3	C4	C5	C6	C7	C8	C9	VNC	47,134	ENE	FEB	MAR	ABR	MAY	JUN	JUL	AGO	SEP	OCT	NOV	DIC
	0.5	53.9	0.5	0.1	2.5	5.9	7.6	8.3	10.6	0.8	0.4	0.5	8.4		6.4	6.4	6.9	6.8	7.4	7.8	10.0	10.0	9.4	10.6	9.2	9.1
233-07	Carretera: Arco Norte Cd. México Movimiento: Ajoloapan-Tula II	MEX-M40D	Caseta: Tula II Km: 70.000	COORDENADAS GEOGRÁFICAS Lat: 20.072664 Long: -99.368805	U T M X: 461,438.598 Y: 2,219,564.968	Sentido: 0																				
TDPA	Clasificación Vehicular en Por ciento												VTA	Volumen de Tránsito Mensual en Por ciento												
9	M	A	AR	B	C2	C3	C4	C5	C6	C7	C8	C9	VNC	3,191	ENE	FEB	MAR	ABR	MAY	JUN	JUL	AGO	SEP	OCT	NOV	DIC
	0.0	78.6	0.4	0.4	2.8	4.0	0.0	1.0	0.3	0.0	0.0	0.0	12.5		5.8	4.9	6.0	6.0	7.0	7.3	8.6	10.0	9.3	11.6	12.2	11.3
233-08	Carretera: Arco Norte Cd. México Movimiento: Pachuca-Tula II	MEX-M40D	Caseta: Tula II Km: 70.000	COORDENADAS GEOGRÁFICAS Lat: 20.072669 Long: -99.368810	U T M X: 461,438.065 Y: 2,219,565.445	Sentido: 0																				
TDPA	Clasificación Vehicular en Por ciento												VTA	Volumen de Tránsito Mensual en Por ciento												
120	M	A	AR	B	C2	C3	C4	C5	C6	C7	C8	C9	VNC	43,618	ENE	FEB	MAR	ABR	MAY	JUN	JUL	AGO	SEP	OCT	NOV	DIC
	0.4	89.7	0.4	0.3	2.1	0.4	0.1	0.4	0.1	0.0	0.0	0.0	6.1		5.8	5.9	6.9	6.6	7.9	7.2	9.6	11.0	9.3	9.7	9.9	10.2
233-09	Carretera: Arco Norte Cd. México Movimiento: Tulancingo-Tula II	MEX-M40D	Caseta: Tula II Km: 70.000	COORDENADAS GEOGRÁFICAS Lat: 20.072672 Long: -99.368810	U T M X: 461,438.098 Y: 2,219,565.865	Sentido: 0																				
TDPA	Clasificación Vehicular en Por ciento												VTA	Volumen de Tránsito Mensual en Por ciento												
15	M	A	AR	B	C2	C3	C4	C5	C6	C7	C8	C9	VNC	5,338	ENE	FEB	MAR	ABR	MAY	JUN	JUL	AGO	SEP	OCT	NOV	DIC
	0.3	86.7	1.9	0.4	4.0	3.1	0.0	0.9	0.9	0.0	0.0	0.2	1.6		7.0	5.9	7.3	7.1	7.3	6.9	10.7	10.2	7.9	8.4	11.0	10.3

Nota: Los datos que se presentan, se estimaron a partir de los volúmenes de tránsito registrados en las casetas de cobro de las autopistas en el período enero-agosto de 2018 y la variación estacional del año anterior

VOLUMENES DE TRÁNSITO 2018
CASSETAS DE COBRO DE LAS AUTOPISTAS Y PUENTES DE CUOTA

233-10	Carretera: Arco Norte Cd. México Movimiento: Sahagún-Tula II	MEX-M40D	Caseta: Tula II Km: 70.000	COORDENADAS GEOGRÁFICAS Lat: 20.072670 Long: -99.368804	U T M X: 461,438.651 Y: 2,219,565.632	Sentido: 0																				
TDPA	Clasificación Vehicular en Por ciento												VTA	Volumen de Tránsito Mensual en Por ciento												
1	M	A	AR	B	C2	C3	C4	C5	C6	C7	C8	C9	VNC	404	ENE	FEB	MAR	ABR	MAY	JUN	JUL	AGO	SEP	OCT	NOV	DIC
	1.5	83.9	0.2	0.0	1.5	2.5	0.0	6.4	1.5	0.0	0.0	0.0	2.5		8.9	4.7	5.4	5.9	6.9	14.4	7.7	10.4	7.9	7.9	8.7	11.2
233-11	Carretera: Arco Norte Cd. México Movimiento: Calpulalpan-Tula II	MEX-M40D	Caseta: Tula II Km: 70.000	COORDENADAS GEOGRÁFICAS Lat: 20.072667 Long: -99.368803	U T M X: 461,438.786 Y: 2,219,565.244	Sentido: 0																				
TDPA	Clasificación Vehicular en Por ciento												VTA	Volumen de Tránsito Mensual en Por ciento												
2	M	A	AR	B	C2	C3	C4	C5	C6	C7	C8	C9	VNC	647	ENE	FEB	MAR	ABR	MAY	JUN	JUL	AGO	SEP	OCT	NOV	DIC
	0.2	87.8	1.5	0.2	2.3	2.3	1.5	1.5	0.2	0.0	0.0	0.2	2.3		6.8	5.3	8.0	5.9	7.6	9.0	11.6	10.5	8.0	8.2	8.0	11.1
233-12	Carretera: Arco Norte Cd. México Movimiento: Sanctórum-Tula II	MEX-M40D	Caseta: Tula II Km: 70.000	COORDENADAS GEOGRÁFICAS Lat: 20.072673 Long: -99.368806	U T M X: 461,438.453 Y: 2,219,565.876	Sentido: 0																				
TDPA	Clasificación Vehicular en Por ciento												VTA	Volumen de Tránsito Mensual en Por ciento												
4	M	A	AR	B	C2	C3	C4	C5	C6	C7	C8	C9	VNC	1,557	ENE	FEB	MAR	ABR	MAY	JUN	JUL	AGO	SEP	OCT	NOV	DIC
	0.0	82.7	0.8	1.9	2.1	8.1	0.2	1.4	1.2	0.1	0.0	0.7	0.8		8.7	4.7	7.6	9.2	8.9	7.5	9.4	10.1	7.4	8.1	9.4	9.0
233-13	Carretera: Arco Norte Cd. México Movimiento: San Martin Texmelucan-Tula II	MEX-M40D	Caseta: Tula II Km: 70.000	COORDENADAS GEOGRÁFICAS Lat: 20.072673 Long: -99.368806	U T M X: 461,438.453 Y: 2,219,565.876	Sentido: 0																				
TDPA	Clasificación Vehicular en Por ciento												VTA	Volumen de Tránsito Mensual en Por ciento												
15	M	A	AR	B	C2	C3	C4	C5	C6	C7	C8	C9	VNC	5,540	ENE	FEB	MAR	ABR	MAY	JUN	JUL	AGO	SEP	OCT	NOV	DIC
	0.6	68.3	0.6	0.5	4.4	4.4	0.5	5.5	1.5	0.4	0.3	0.9	12.1		7.2	6.8	8.0	7.9	8.7	7.3	9.4	10.0	8.3	8.8	9.3	8.3
234-01	Carretera: Arco Norte Cd. México Movimiento: Atlacomulco-Tula I	MEX-M40D	Caseta: Tula I Km: 80.000	COORDENADAS GEOGRÁFICAS Lat: 20.098110 Long: -99.286109	U T M X: 470,089.973 Y: 2,222,363.927	Sentido: 0																				
TDPA	Clasificación Vehicular en Por ciento												VTA	Volumen de Tránsito Mensual en Por ciento												
155	M	A	AR	B	C2	C3	C4	C5	C6	C7	C8	C9	VNC	56,533	ENE	FEB	MAR	ABR	MAY	JUN	JUL	AGO	SEP	OCT	NOV	DIC
	0.3	47.6	0.2	1.6	3.9	8.4	3.0	16.4	3.1	0.5	0.1	11.5	3.4		6.8	6.2	9.9	8.1	8.5	9.0	8.1	7.6	7.6	7.7	10.5	10.0
234-02	Carretera: Arco Norte Cd. México Movimiento: Acambay-Tula I	MEX-M40D	Caseta: Tula I Km: 80.000	COORDENADAS GEOGRÁFICAS Lat: 20.098115 Long: -99.286110	U T M X: 470,089.921 Y: 2,222,364.436	Sentido: 0																				
TDPA	Clasificación Vehicular en Por ciento												VTA	Volumen de Tránsito Mensual en Por ciento												
20	M	A	AR	B	C2	C3	C4	C5	C6	C7	C8	C9	VNC	7,196	ENE	FEB	MAR	ABR	MAY	JUN	JUL	AGO	SEP	OCT	NOV	DIC
	0.7	72.2	1.4	0.5	8.1	4.4	2.1	6.3	1.4	0.0	0.0	0.7	2.2		7.0	6.8	11.0	9.4	7.9	8.6	9.8	8.3	7.2	8.3	7.1	8.6

Nota: Los datos que se presentan, se estimaron a partir de los volúmenes de tránsito registrados en las casetas de cobro de las autopistas en el período enero-agosto de 2018 y la variación estacional del año anterior

VOLUMENES DE TRÁNSITO 2018
CASSETAS DE COBRO DE LAS AUTOPISTAS Y PUENTES DE CUOTA

234-03	Carretera: Arco Norte Cd. México Movimiento: Jilotepec-Tula I	MEX-M40D	Caseta: Tula I Km: 80.000	COORDENADAS GEOGRÁFICAS Lat: 20.098113 Long: -99.286113	U T M X: 470,089.576 Y: 2,222,364.171	Sentido: 0																				
TDPA	Clasificación Vehicular en Por ciento												VTA	Volumen de Tránsito Mensual en Por ciento												
208	M	A	AR	B	C2	C3	C4	C5	C6	C7	C8	C9	VNC	75,782	ENE	FEB	MAR	ABR	MAY	JUN	JUL	AGO	SEP	OCT	NOV	DIC
	0.3	74.8	0.7	0.9	8.7	8.0	1.2	3.7	0.8	0.0	0.0	0.2	0.7		8.3	7.3	9.3	8.5	8.7	8.3	8.3	8.2	7.3	7.7	8.4	9.7
234-04	Carretera: Arco Norte Cd. México Movimiento: Querétaro-Tula I	MEX-M40D	Caseta: Tula I Km: 80.000	COORDENADAS GEOGRÁFICAS Lat: 20.098113 Long: -99.286113	U T M X: 470,089.576 Y: 2,222,364.171	Sentido: 0																				
TDPA	Clasificación Vehicular en Por ciento												VTA	Volumen de Tránsito Mensual en Por ciento												
520	M	A	AR	B	C2	C3	C4	C5	C6	C7	C8	C9	VNC	189,860	ENE	FEB	MAR	ABR	MAY	JUN	JUL	AGO	SEP	OCT	NOV	DIC
	0.2	59.0	0.4	2.3	4.1	7.4	1.6	11.9	3.7	0.6	0.1	7.5	1.2		7.8	7.2	9.2	7.6	8.0	8.2	9.1	8.8	7.8	8.5	8.3	9.5
234-05	Carretera: Arco Norte Cd. México Movimiento: Tula II-Tula I	MEX-M40D	Caseta: Tula I Km: 80.000	COORDENADAS GEOGRÁFICAS Lat: 20.098113 Long: -99.286107	U T M X: 470,090.245 Y: 2,222,364.259	Sentido: 0																				
TDPA	Clasificación Vehicular en Por ciento												VTA	Volumen de Tránsito Mensual en Por ciento												
482	M	A	AR	B	C2	C3	C4	C5	C6	C7	C8	C9	VNC	175,992	ENE	FEB	MAR	ABR	MAY	JUN	JUL	AGO	SEP	OCT	NOV	DIC
	1.0	75.0	0.4	0.3	5.3	5.3	0.1	1.8	3.5	0.0	0.0	0.2	7.1		4.6	4.9	5.7	5.1	6.1	6.1	13.5	15.5	11.6	9.3	8.6	9.0
234-06	Carretera: Arco Norte Cd. México Movimiento: Atitalaquia-Tula I	MEX-M40D	Caseta: Tula I Km: 80.000	COORDENADAS GEOGRÁFICAS Lat: 20.100014 Long: -99.283513	U T M X: 470,361.699 Y: 2,222,574.076	Sentido: 0																				
TDPA	Clasificación Vehicular en Por ciento												VTA	Volumen de Tránsito Mensual en Por ciento												
584	M	A	AR	B	C2	C3	C4	C5	C6	C7	C8	C9	VNC	213,198	ENE	FEB	MAR	ABR	MAY	JUN	JUL	AGO	SEP	OCT	NOV	DIC
	0.5	85.4	0.2	0.3	3.1	4.3	0.2	1.5	1.7	0.0	0.0	0.8	2.0		9.3	8.8	9.9	9.3	9.7	8.3	7.9	7.8	7.1	7.5	7.1	7.3
234-07	Carretera: Arco Norte Cd. México Movimiento: Ajoloapan-Tula I	MEX-M40D	Caseta: Tula I Km: 80.000	COORDENADAS GEOGRÁFICAS Lat: 20.100028 Long: -99.283496	U T M X: 470,363.500 Y: 2,222,575.667	Sentido: 0																				
TDPA	Clasificación Vehicular en Por ciento												VTA	Volumen de Tránsito Mensual en Por ciento												
126	M	A	AR	B	C2	C3	C4	C5	C6	C7	C8	C9	VNC	46,060	ENE	FEB	MAR	ABR	MAY	JUN	JUL	AGO	SEP	OCT	NOV	DIC
	0.8	78.1	0.3	0.3	9.4	5.9	0.3	0.7	0.1	0.0	0.0	0.1	4.0		6.9	6.8	8.8	8.0	8.5	7.8	8.1	8.5	8.3	9.5	9.0	9.8
234-08	Carretera: Arco Norte Cd. México Movimiento: Pachuca-Tula I	MEX-M40D	Caseta: Tula I Km: 80.000	COORDENADAS GEOGRÁFICAS Lat: 20.100018 Long: -99.283501	U T M X: 470,362.965 Y: 2,222,574.517	Sentido: 0																				
TDPA	Clasificación Vehicular en Por ciento												VTA	Volumen de Tránsito Mensual en Por ciento												
946	M	A	AR	B	C2	C3	C4	C5	C6	C7	C8	C9	VNC	345,178	ENE	FEB	MAR	ABR	MAY	JUN	JUL	AGO	SEP	OCT	NOV	DIC
	0.3	85.1	0.2	2.2	5.5	1.8	0.5	1.3	0.5	0.0	0.0	0.9	1.7		8.3	7.6	9.0	8.3	8.4	8.2	8.2	8.3	7.7	8.7	8.3	9.0

Nota: Los datos que se presentan, se estimaron a partir de los volúmenes de tránsito registrados en las casetas de cobro de las autopistas en el período enero-agosto de 2018 y la variación estacional del año anterior

VOLUMENES DE TRÁNSITO 2018
CASSETAS DE COBRO DE LAS AUTOPISTAS Y PUENTES DE CUOTA

234-09	Carretera: Arco Norte Cd. México												Caseta: Tula I	COORDENADAS												
	Movimiento: Tulancingo-Tula I												MEX-M40D	Km: 80.000	GEOGRÁFICAS						U T M					
															Lat: 20.100026						X: 470,363.562					
															Long: -99.283496						Y: 2,222,575.423					
															Sentido: 0											
TDPA	Clasificación Vehicular en Por ciento												VTA	Volumen de Tránsito Mensual en Por ciento												
151	M	A	AR	B	C2	C3	C4	C5	C6	C7	C8	C9	VNC	55,141	ENE	FEB	MAR	ABR	MAY	JUN	JUL	AGO	SEP	OCT	NOV	DIC
	0.3	74.8	0.3	0.5	4.5	4.7	1.8	3.5	3.4	0.1	0.0	5.3	0.8		8.6	7.4	9.0	8.3	8.1	8.0	8.8	8.4	7.3	8.2	8.5	9.4
234-10	Carretera: Arco Norte Cd. México												Caseta: Tula I	COORDENADAS												
	Movimiento: Sahagún-Tula I												MEX-M40D	Km: 80.000	GEOGRÁFICAS						U T M					
															Lat: 20.098112						X: 470,089.492					
															Long: -99.286114						Y: 2,222,364.083					
															Sentido: 0											
TDPA	Clasificación Vehicular en Por ciento												VTA	Volumen de Tránsito Mensual en Por ciento												
12	M	A	AR	B	C2	C3	C4	C5	C6	C7	C8	C9	VNC	4,502	ENE	FEB	MAR	ABR	MAY	JUN	JUL	AGO	SEP	OCT	NOV	DIC
	0.3	73.9	0.0	1.0	3.5	5.0	0.3	6.9	2.6	0.0	0.0	5.3	1.2		8.2	7.5	8.0	8.1	8.8	7.6	8.6	8.3	8.8	8.8	8.9	8.4
234-11	Carretera: Arco Norte Cd. México												Caseta: Tula I	COORDENADAS												
	Movimiento: Calpulalpan-Tula I												MEX-M40D	Km: 80.000	GEOGRÁFICAS						U T M					
															Lat: 20.100018						X: 470,361.532					
															Long: -99.283515						Y: 2,222,574.563					
															Sentido: 0											
TDPA	Clasificación Vehicular en Por ciento												VTA	Volumen de Tránsito Mensual en Por ciento												
14	M	A	AR	B	C2	C3	C4	C5	C6	C7	C8	C9	VNC	4,987	ENE	FEB	MAR	ABR	MAY	JUN	JUL	AGO	SEP	OCT	NOV	DIC
	0.0	65.8	0.4	0.2	7.2	6.3	0.9	7.4	6.4	0.0	0.0	4.1	1.3		8.9	8.0	8.8	7.4	9.8	7.9	8.8	7.7	7.1	7.7	8.4	9.5
234-12	Carretera: Arco Norte Cd. México												Caseta: Tula I	COORDENADAS												
	Movimiento: Sanctórum-Tula I												MEX-M40D	Km: 80.000	GEOGRÁFICAS						U T M					
															Lat: 20.100022						X: 470,362.516					
															Long: -99.283506						Y: 2,222,574.993					
															Sentido: 0											
TDPA	Clasificación Vehicular en Por ciento												VTA	Volumen de Tránsito Mensual en Por ciento												
50	M	A	AR	B	C2	C3	C4	C5	C6	C7	C8	C9	VNC	18,198	ENE	FEB	MAR	ABR	MAY	JUN	JUL	AGO	SEP	OCT	NOV	DIC
	0.1	60.7	0.2	1.0	3.4	4.9	1.6	9.1	3.2	1.7	0.4	13.6	0.1		8.8	7.7	7.8	8.0	7.4	7.8	9.9	8.5	6.7	8.3	9.2	9.9
234-13	Carretera: Arco Norte Cd. México												Caseta: Tula I	COORDENADAS												
	Movimiento: San Martin Texmelucan-Tula I												MEX-M40D	Km: 80.000	GEOGRÁFICAS						U T M					
															Lat: 20.100027						X: 470,362.956					
															Long: -99.283501						Y: 2,222,575.612					
															Sentido: 0											
TDPA	Clasificación Vehicular en Por ciento												VTA	Volumen de Tránsito Mensual en Por ciento												
185	M	A	AR	B	C2	C3	C4	C5	C6	C7	C8	C9	VNC	67,615	ENE	FEB	MAR	ABR	MAY	JUN	JUL	AGO	SEP	OCT	NOV	DIC
	0.3	50.6	0.2	0.6	3.6	4.1	1.3	12.9	4.1	0.2	0.1	19.6	2.4		8.5	7.3	8.5	8.2	8.9	8.1	8.2	8.3	7.7	8.3	8.6	9.4
235-01	Carretera: Arco Norte Cd. México												Caseta: Atitalaquia	COORDENADAS												
	Movimiento: Atlacomulco-Atitalaquia												MEX-M40D	Km: 88.000	GEOGRÁFICAS						U T M					
															Lat: 20.065051						X: 477,133.764					
															Long: -99.218685						Y: 2,218,694.839					
															Sentido: 0											
TDPA	Clasificación Vehicular en Por ciento												VTA	Volumen de Tránsito Mensual en Por ciento												
50	M	A	AR	B	C2	C3	C4	C5	C6	C7	C8	C9	VNC	18,307	ENE	FEB	MAR	ABR	MAY	JUN	JUL	AGO	SEP	OCT	NOV	DIC
	0.2	46.4	0.1	0.6	3.1	11.4	6.1	11.9	4.9	0.3	0.2	11.0	3.8		7.0	6.5	8.3	8.4	10.2	11.3	8.5	7.9	7.5	7.5	8.2	8.7

Nota: Los datos que se presentan, se estimaron a partir de los volúmenes de tránsito registrados en las casetas de cobro de las autopistas en el período enero-agosto de 2018 y la variación estacional del año anterior

VOLUMENES DE TRÁNSITO 2018
CASSETAS DE COBRO DE LAS AUTOPISTAS Y PUENTES DE CUOTA

235-02	Carretera: Arco Norte Cd. México Movimiento: Acambay-Atitalaquia	MEX-M40D	Caseta: Atitalaquia Km: 88.000	COORDENADAS GEOGRÁFICAS Lat: 20.065050 Long: -99.218686	U T M X: 477,133.649 Y: 2,218,694.684	Sentido: 0																				
TDPA	Clasificación Vehicular en Por ciento												VTA	Volumen de Tránsito Mensual en Por ciento												
9	M	A	AR	B	C2	C3	C4	C5	C6	C7	C8	C9	VNC	3,156	ENE	FEB	MAR	ABR	MAY	JUN	JUL	AGO	SEP	OCT	NOV	DIC
	0.0	51.2	0.4	0.1	2.0	7.7	6.9	7.9	19.5	0.4	0.1	1.6	2.2		7.9	6.5	8.8	8.8	9.2	8.5	9.6	9.1	7.9	7.2	8.4	8.1
235-03	Carretera: Arco Norte Cd. México Movimiento: Jilotepec-Atitalaquia	MEX-M40D	Caseta: Atitalaquia Km: 88.000	COORDENADAS GEOGRÁFICAS Lat: 20.065049 Long: -99.218683	U T M X: 477,134.025 Y: 2,218,694.584	Sentido: 0																				
TDPA	Clasificación Vehicular en Por ciento												VTA	Volumen de Tránsito Mensual en Por ciento												
74	M	A	AR	B	C2	C3	C4	C5	C6	C7	C8	C9	VNC	27,071	ENE	FEB	MAR	ABR	MAY	JUN	JUL	AGO	SEP	OCT	NOV	DIC
	0.2	61.5	0.3	0.7	5.4	7.3	1.9	7.6	12.8	0.2	0.1	1.1	0.9		7.1	6.6	8.7	8.0	8.8	9.1	9.8	8.9	7.4	7.5	8.6	9.5
235-04	Carretera: Arco Norte Cd. México Movimiento: Querétaro-Atitalaquia	MEX-M40D	Caseta: Atitalaquia Km: 88.000	COORDENADAS GEOGRÁFICAS Lat: 20.065049 Long: -99.218682	U T M X: 477,134.088 Y: 2,218,694.606	Sentido: 0																				
TDPA	Clasificación Vehicular en Por ciento												VTA	Volumen de Tránsito Mensual en Por ciento												
220	M	A	AR	B	C2	C3	C4	C5	C6	C7	C8	C9	VNC	80,340	ENE	FEB	MAR	ABR	MAY	JUN	JUL	AGO	SEP	OCT	NOV	DIC
	0.2	50.1	0.3	0.4	3.5	7.0	1.7	13.9	8.5	0.9	0.3	12.1	1.1		7.5	7.2	8.6	8.2	8.5	8.5	9.2	8.8	7.9	8.0	8.5	9.1
235-05	Carretera: Arco Norte Cd. México Movimiento: Tula II-Atitalaquia	MEX-M40D	Caseta: Atitalaquia Km: 88.000	COORDENADAS GEOGRÁFICAS Lat: 20.065048 Long: -99.218682	U T M X: 477,134.099 Y: 2,218,694.484	Sentido: 0																				
TDPA	Clasificación Vehicular en Por ciento												VTA	Volumen de Tránsito Mensual en Por ciento												
131	M	A	AR	B	C2	C3	C4	C5	C6	C7	C8	C9	VNC	47,956	ENE	FEB	MAR	ABR	MAY	JUN	JUL	AGO	SEP	OCT	NOV	DIC
	0.5	51.3	0.5	0.1	2.5	6.2	0.1	4.0	24.5	0.0	0.0	1.8	8.5		6.2	6.2	6.9	6.7	6.9	7.5	10.9	10.8	9.6	10.4	8.9	9.0
235-06	Carretera: Arco Norte Cd. México Movimiento: Tula I-Atitalaquia	MEX-M40D	Caseta: Atitalaquia Km: 88.000	COORDENADAS GEOGRÁFICAS Lat: 20.065048 Long: -99.218680	U T M X: 477,134.339 Y: 2,218,694.484	Sentido: 0																				
TDPA	Clasificación Vehicular en Por ciento												VTA	Volumen de Tránsito Mensual en Por ciento												
580	M	A	AR	B	C2	C3	C4	C5	C6	C7	C8	C9	VNC	211,766	ENE	FEB	MAR	ABR	MAY	JUN	JUL	AGO	SEP	OCT	NOV	DIC
	0.5	84.3	0.2	0.2	3.1	4.4	0.4	1.4	2.2	0.0	0.0	1.1	2.2		9.4	9.2	9.7	9.5	9.9	8.7	7.3	7.1	6.8	7.6	7.3	7.5
235-07	Carretera: Arco Norte Cd. México Movimiento: Ajoloapan-Atitalaquia	MEX-M40D	Caseta: Atitalaquia Km: 88.000	COORDENADAS GEOGRÁFICAS Lat: 20.067284 Long: -99.218549	U T M X: 477,148.319 Y: 2,218,941.927	Sentido: 0																				
TDPA	Clasificación Vehicular en Por ciento												VTA	Volumen de Tránsito Mensual en Por ciento												
113	M	A	AR	B	C2	C3	C4	C5	C6	C7	C8	C9	VNC	41,416	ENE	FEB	MAR	ABR	MAY	JUN	JUL	AGO	SEP	OCT	NOV	DIC
	0.8	85.6	0.4	0.2	5.9	2.7	0.1	0.3	0.1	0.1	0.0	0.1	3.7		6.8	6.6	8.6	8.0	7.9	8.2	8.4	9.0	8.6	9.5	8.9	9.5

Nota: Los datos que se presentan, se estimaron a partir de los volúmenes de tránsito registrados en las casetas de cobro de las autopistas en el período enero-agosto de 2018 y la variación estacional del año anterior

VOLUMENES DE TRÁNSITO 2018
CASSETAS DE COBRO DE LAS AUTOPISTAS Y PUENTES DE CUOTA

235-08	Carretera: Arco Norte Cd. México Movimiento: Pachuca-Atitalaquia	MEX-M40D	Caseta: Atitalaquia Km: 88.000	COORDENADAS GEOGRÁFICAS Lat: 20.067289 Long: -99.218554	U T M X: 477,147.776 Y: 2,218,942.459	Sentido: 0																				
TDPA	Clasificación Vehicular en Por ciento												VTA	Volumen de Tránsito Mensual en Por ciento												
728	M	A	AR	B	C2	C3	C4	C5	C6	C7	C8	C9	VNC	265,746	ENE	FEB	MAR	ABR	MAY	JUN	JUL	AGO	SEP	OCT	NOV	DIC
	0.3	87.6	0.2	2.0	2.6	1.8	0.6	2.1	0.5	0.0	0.0	0.5	1.8		7.4	7.2	8.0	7.8	7.9	8.0	8.5	8.9	8.3	9.5	9.0	9.5
235-09	Carretera: Arco Norte Cd. México Movimiento: Tulancingo-Atitalaquia	MEX-M40D	Caseta: Atitalaquia Km: 88.000	COORDENADAS GEOGRÁFICAS Lat: 20.067288 Long: -99.218559	U T M X: 477,147.263 Y: 2,218,942.338	Sentido: 0																				
TDPA	Clasificación Vehicular en Por ciento												VTA	Volumen de Tránsito Mensual en Por ciento												
135	M	A	AR	B	C2	C3	C4	C5	C6	C7	C8	C9	VNC	49,184	ENE	FEB	MAR	ABR	MAY	JUN	JUL	AGO	SEP	OCT	NOV	DIC
	0.3	69.8	0.3	0.3	3.5	3.9	3.8	5.1	6.2	0.0	0.0	6.0	0.8		7.4	6.2	7.7	7.2	7.4	7.9	8.9	11.0	8.8	9.0	9.1	9.4
235-10	Carretera: Arco Norte Cd. México Movimiento: Sahagún-Atitalaquia	MEX-M40D	Caseta: Atitalaquia Km: 88.000	COORDENADAS GEOGRÁFICAS Lat: 20.067282 Long: -99.218554	U T M X: 477,147.775 Y: 2,218,941.695	Sentido: 0																				
TDPA	Clasificación Vehicular en Por ciento												VTA	Volumen de Tránsito Mensual en Por ciento												
17	M	A	AR	B	C2	C3	C4	C5	C6	C7	C8	C9	VNC	6,378	ENE	FEB	MAR	ABR	MAY	JUN	JUL	AGO	SEP	OCT	NOV	DIC
	0.3	72.0	0.3	0.2	8.6	5.2	2.1	5.5	1.9	0.4	0.0	3.0	0.5		5.8	5.4	6.6	7.4	8.9	8.2	7.5	9.5	9.5	11.2	10.0	10.0
235-11	Carretera: Arco Norte Cd. México Movimiento: Calpulalpan-Atitalaquia	MEX-M40D	Caseta: Atitalaquia Km: 88.000	COORDENADAS GEOGRÁFICAS Lat: 20.067283 Long: -99.218554	U T M X: 477,147.796 Y: 2,218,941.883	Sentido: 0																				
TDPA	Clasificación Vehicular en Por ciento												VTA	Volumen de Tránsito Mensual en Por ciento												
16	M	A	AR	B	C2	C3	C4	C5	C6	C7	C8	C9	VNC	5,856	ENE	FEB	MAR	ABR	MAY	JUN	JUL	AGO	SEP	OCT	NOV	DIC
	0.9	56.3	0.2	0.0	3.6	4.1	6.7	18.9	5.4	0.0	0.0	3.5	0.4		8.8	5.5	7.8	7.7	7.7	8.2	9.8	8.6	7.9	8.9	9.7	9.4
235-12	Carretera: Arco Norte Cd. México Movimiento: Sanctórum-Atitalaquia	MEX-M40D	Caseta: Atitalaquia Km: 88.000	COORDENADAS GEOGRÁFICAS Lat: 20.067285 Long: -99.218554	U T M X: 477,147.848 Y: 2,218,942.049	Sentido: 0																				
TDPA	Clasificación Vehicular en Por ciento												VTA	Volumen de Tránsito Mensual en Por ciento												
35	M	A	AR	B	C2	C3	C4	C5	C6	C7	C8	C9	VNC	12,927	ENE	FEB	MAR	ABR	MAY	JUN	JUL	AGO	SEP	OCT	NOV	DIC
	0.4	64.8	0.1	0.3	2.8	5.2	3.0	10.1	6.2	0.5	0.0	6.5	0.1		8.8	7.8	8.4	9.0	8.6	9.4	10.0	8.0	6.4	6.9	7.6	9.1
235-13	Carretera: Arco Norte Cd. México Movimiento: San Martín Texmelucan-Atitalaquia	MEX-M40D	Caseta: Atitalaquia Km: 88.000	COORDENADAS GEOGRÁFICAS Lat: 20.067284 Long: -99.218553	U T M X: 477,147.932 Y: 2,218,941.950	Sentido: 0																				
TDPA	Clasificación Vehicular en Por ciento												VTA	Volumen de Tránsito Mensual en Por ciento												
98	M	A	AR	B	C2	C3	C4	C5	C6	C7	C8	C9	VNC	35,868	ENE	FEB	MAR	ABR	MAY	JUN	JUL	AGO	SEP	OCT	NOV	DIC
	0.3	58.5	0.2	0.4	3.8	6.3	1.6	9.1	3.2	0.8	0.2	10.8	4.8		8.3	7.0	8.5	8.9	8.3	7.8	8.1	8.4	7.3	8.0	8.8	10.6

Nota: Los datos que se presentan, se estimaron a partir de los volúmenes de tránsito registrados en las casetas de cobro de las autopistas en el período enero-agosto de 2018 y la variación estacional del año anterior

VOLUMENES DE TRÁNSITO 2018
CASSETAS DE COBRO DE LAS AUTOPISTAS Y PUENTES DE CUOTA

236-01	Carretera: Arco Norte Cd. México Movimiento: Atlacomulco-Ajoloapan	MEX-M40D	Caseta: Ajoloapan Km: 110.000	COORDENADAS GEOGRÁFICAS Lat: 19.955851 Long: -99.055385	U T M X: 494,204.794 Y: 2,206,596.769	Sentido: 0																				
TDPA	Clasificación Vehicular en Por ciento												VTA	Volumen de Tránsito Mensual en Por ciento												
13	M	A	AR	B	C2	C3	C4	C5	C6	C7	C8	C9	VNC	4,683	ENE	FEB	MAR	ABR	MAY	JUN	JUL	AGO	SEP	OCT	NOV	DIC
	0.6	71.7	0.3	0.7	5.4	2.1	1.0	2.5	0.8	0.0	0.0	0.6	14.3		9.3	6.6	8.5	9.2	10.1	8.4	8.7	7.9	6.5	7.3	7.9	9.6
236-02	Carretera: Arco Norte Cd. México Movimiento: Acambay-Ajoloapan	MEX-M40D	Caseta: Ajoloapan Km: 110.000	COORDENADAS GEOGRÁFICAS Lat: 19.955853 Long: -99.055382	U T M X: 494,205.087 Y: 2,206,596.924	Sentido: 0																				
TDPA	Clasificación Vehicular en Por ciento												VTA	Volumen de Tránsito Mensual en Por ciento												
3	M	A	AR	B	C2	C3	C4	C5	C6	C7	C8	C9	VNC	1,140	ENE	FEB	MAR	ABR	MAY	JUN	JUL	AGO	SEP	OCT	NOV	DIC
	1.0	88.7	0.8	0.8	6.4	1.0	0.0	0.2	0.8	0.0	0.0	0.1	0.2		10.8	6.6	8.4	8.9	7.9	8.3	7.1	9.0	7.1	8.9	7.0	10.0
236-03	Carretera: Arco Norte Cd. México Movimiento: Jilotepec-Ajoloapan	MEX-M40D	Caseta: Ajoloapan Km: 110.000	COORDENADAS GEOGRÁFICAS Lat: 19.955853 Long: -99.055382	U T M X: 494,205.087 Y: 2,206,596.924	Sentido: 0																				
TDPA	Clasificación Vehicular en Por ciento												VTA	Volumen de Tránsito Mensual en Por ciento												
13	M	A	AR	B	C2	C3	C4	C5	C6	C7	C8	C9	VNC	4,654	ENE	FEB	MAR	ABR	MAY	JUN	JUL	AGO	SEP	OCT	NOV	DIC
	0.2	88.9	0.2	0.9	5.7	2.0	0.3	1.2	0.3	0.0	0.0	0.0	0.3		9.3	7.3	7.6	7.7	9.3	8.3	8.0	8.1	7.5	8.2	7.9	10.8
236-04	Carretera: Arco Norte Cd. México Movimiento: Querétaro-Ajoloapan	MEX-M40D	Caseta: Ajoloapan Km: 110.000	COORDENADAS GEOGRÁFICAS Lat: 19.955850 Long: -99.055382	U T M X: 494,205.097 Y: 2,206,596.647	Sentido: 0																				
TDPA	Clasificación Vehicular en Por ciento												VTA	Volumen de Tránsito Mensual en Por ciento												
54	M	A	AR	B	C2	C3	C4	C5	C6	C7	C8	C9	VNC	19,828	ENE	FEB	MAR	ABR	MAY	JUN	JUL	AGO	SEP	OCT	NOV	DIC
	0.5	70.1	0.4	1.0	9.1	6.4	1.7	9.1	0.8	0.0	0.0	0.5	0.4		7.5	6.7	8.5	8.7	8.1	7.9	8.7	8.2	8.3	8.4	8.9	10.1
236-05	Carretera: Arco Norte Cd. México Movimiento: Tula II-Ajoloapan	MEX-M40D	Caseta: Ajoloapan Km: 110.000	COORDENADAS GEOGRÁFICAS Lat: 19.955848 Long: -99.055385	U T M X: 494,204.857 Y: 2,206,596.382	Sentido: 0																				
TDPA	Clasificación Vehicular en Por ciento												VTA	Volumen de Tránsito Mensual en Por ciento												
12	M	A	AR	B	C2	C3	C4	C5	C6	C7	C8	C9	VNC	4,395	ENE	FEB	MAR	ABR	MAY	JUN	JUL	AGO	SEP	OCT	NOV	DIC
	1.8	75.0	0.2	0.2	7.1	4.5	0.0	2.1	0.7	0.0	0.0	0.0	8.4		6.5	4.9	5.5	5.5	5.2	7.1	10.3	10.9	10.0	11.6	11.9	10.6
236-06	Carretera: Arco Norte Cd. México Movimiento: Tula I-Ajoloapan	MEX-M40D	Caseta: Ajoloapan Km: 110.000	COORDENADAS GEOGRÁFICAS Lat: 19.955845 Long: -99.055385	U T M X: 494,204.867 Y: 2,206,596.105	Sentido: 0																				
TDPA	Clasificación Vehicular en Por ciento												VTA	Volumen de Tránsito Mensual en Por ciento												
129	M	A	AR	B	C2	C3	C4	C5	C6	C7	C8	C9	VNC	47,067	ENE	FEB	MAR	ABR	MAY	JUN	JUL	AGO	SEP	OCT	NOV	DIC
	0.7	81.0	0.4	0.4	8.1	6.3	0.3	0.5	0.1	0.0	0.0	0.0	2.2		7.2	7.3	9.0	8.7	8.7	8.0	7.6	7.9	7.8	9.5	8.6	9.7

Nota: Los datos que se presentan, se estimaron a partir de los volúmenes de tránsito registrados en las casetas de cobro de las autopistas en el período enero-agosto de 2018 y la variación estacional del año anterior

VOLUMENES DE TRÁNSITO 2018
CASSETAS DE COBRO DE LAS AUTOPISTAS Y PUENTES DE CUOTA

236-07	Carretera: Arco Norte Cd. México Movimiento: Atitalaquia-Ajoloapan	MEX-M40D	Caseta: Ajoloapan Km: 110.000	COORDENADAS GEOGRÁFICAS Lat: 19.955843 Long: -99.055383	U T M X: 494,205.066 Y: 2,206,595.840	Sentido: 0																				
TDPA	Clasificación Vehicular en Por ciento												VTA	Volumen de Tránsito Mensual en Por ciento												
117	M	A	AR	B	C2	C3	C4	C5	C6	C7	C8	C9	VNC	42,556	ENE	FEB	MAR	ABR	MAY	JUN	JUL	AGO	SEP	OCT	NOV	DIC
	1.0	86.8	0.3	0.2	4.8	1.9	0.1	0.3	0.1	0.0	0.0	0.0	4.5		7.0	6.6	8.4	7.9	7.7	8.1	8.2	9.0	8.6	9.8	9.0	9.7
236-08	Carretera: Arco Norte Cd. México Movimiento: Pachuca-Ajoloapan	MEX-M40D	Caseta: Ajoloapan Km: 110.000	COORDENADAS GEOGRÁFICAS Lat: 19.956086 Long: -99.053291	U T M X: 494,423.907 Y: 2,206,622.692	Sentido: 0																				
TDPA	Clasificación Vehicular en Por ciento												VTA	Volumen de Tránsito Mensual en Por ciento												
355	M	A	AR	B	C2	C3	C4	C5	C6	C7	C8	C9	VNC	129,531	ENE	FEB	MAR	ABR	MAY	JUN	JUL	AGO	SEP	OCT	NOV	DIC
	0.8	86.0	0.3	0.3	4.0	3.3	0.2	1.6	1.3	0.0	0.0	0.3	1.9		7.7	7.0	8.2	7.8	8.1	7.9	8.5	8.4	8.4	9.8	8.8	9.4
236-09	Carretera: Arco Norte Cd. México Movimiento: Tulancingo-Ajoloapan	MEX-M40D	Caseta: Ajoloapan Km: 110.000	COORDENADAS GEOGRÁFICAS Lat: 19.956083 Long: -99.053292	U T M X: 494,423.844 Y: 2,206,622.382	Sentido: 0																				
TDPA	Clasificación Vehicular en Por ciento												VTA	Volumen de Tránsito Mensual en Por ciento												
62	M	A	AR	B	C2	C3	C4	C5	C6	C7	C8	C9	VNC	22,495	ENE	FEB	MAR	ABR	MAY	JUN	JUL	AGO	SEP	OCT	NOV	DIC
	0.4	67.9	0.5	0.2	5.4	5.1	3.1	7.9	3.8	0.1	0.0	2.5	3.1		8.4	7.6	8.9	9.3	8.9	7.3	8.1	8.3	7.0	7.8	8.9	9.5
236-10	Carretera: Arco Norte Cd. México Movimiento: Sahagún-Ajoloapan	MEX-M40D	Caseta: Ajoloapan Km: 110.000	COORDENADAS GEOGRÁFICAS Lat: 19.956086 Long: -99.053291	U T M X: 494,423.907 Y: 2,206,622.692	Sentido: 0																				
TDPA	Clasificación Vehicular en Por ciento												VTA	Volumen de Tránsito Mensual en Por ciento												
9	M	A	AR	B	C2	C3	C4	C5	C6	C7	C8	C9	VNC	3,453	ENE	FEB	MAR	ABR	MAY	JUN	JUL	AGO	SEP	OCT	NOV	DIC
	0.3	59.9	0.1	0.0	3.6	10.8	1.0	8.1	15.3	0.0	0.0	0.6	0.3		6.9	5.9	7.2	8.4	9.6	9.2	11.4	8.9	8.2	7.7	7.7	8.9
236-11	Carretera: Arco Norte Cd. México Movimiento: Calpulalpan-Ajoloapan	MEX-M40D	Caseta: Ajoloapan Km: 110.000	COORDENADAS GEOGRÁFICAS Lat: 19.956083 Long: -99.053292	U T M X: 494,423.844 Y: 2,206,622.382	Sentido: 0																				
TDPA	Clasificación Vehicular en Por ciento												VTA	Volumen de Tránsito Mensual en Por ciento												
9	M	A	AR	B	C2	C3	C4	C5	C6	C7	C8	C9	VNC	3,458	ENE	FEB	MAR	ABR	MAY	JUN	JUL	AGO	SEP	OCT	NOV	DIC
	0.5	41.6	0.1	0.3	8.7	10.3	8.6	16.0	10.3	0.0	0.0	3.0	0.6		7.6	7.0	8.1	7.9	8.4	9.2	7.9	9.4	7.8	9.3	8.6	8.8
236-12	Carretera: Arco Norte Cd. México Movimiento: Sanctórum-Ajoloapan	MEX-M40D	Caseta: Ajoloapan Km: 110.000	COORDENADAS GEOGRÁFICAS Lat: 19.956080 Long: -99.053292	U T M X: 494,423.791 Y: 2,206,622.073	Sentido: 0																				
TDPA	Clasificación Vehicular en Por ciento												VTA	Volumen de Tránsito Mensual en Por ciento												
26	M	A	AR	B	C2	C3	C4	C5	C6	C7	C8	C9	VNC	9,310	ENE	FEB	MAR	ABR	MAY	JUN	JUL	AGO	SEP	OCT	NOV	DIC
	0.1	52.1	0.2	0.8	3.4	7.9	3.0	17.3	8.1	0.0	0.1	6.9	0.1		8.3	6.7	8.3	8.0	8.2	7.8	9.8	9.6	7.1	7.9	8.9	9.4

Nota: Los datos que se presentan, se estimaron a partir de los volúmenes de tránsito registrados en las casetas de cobro de las autopistas en el período enero-agosto de 2018 y la variación estacional del año anterior

VOLUMENES DE TRÁNSITO 2018
CASSETAS DE COBRO DE LAS AUTOPISTAS Y PUENTES DE CUOTA

236-13 Carretera: Arco Norte Cd. México Caseta: Ajoloapan COORDENADAS
 Movimiento: San Martín Texmelucan-Ajoloapan MEX-M40D Km: 110.000 GEOGRÁFICAS U T M
 Lat: 19.956083 X: 494,423.572 Sentido: 0
 Long: -99.053295 Y: 2,206,622.383

TDPA	Clasificación Vehicular en Por ciento													VTA	Volumen de Tránsito Mensual en Por ciento											
	M	A	AR	B	C2	C3	C4	C5	C6	C7	C8	C9	VNC		ENE	FEB	MAR	ABR	MAY	JUN	JUL	AGO	SEP	OCT	NOV	DIC
48	0.2	58.3	0.4	1.2	3.8	6.0	0.9	8.0	1.8	0.0	0.1	7.0	12.3	17,607	7.9	6.6	8.3	8.7	9.0	8.1	9.2	8.4	7.7	7.7	8.5	9.9

237-01 Carretera: Arco Norte Cd. México Caseta: Pachuca COORDENADAS
 Movimiento: Atlacomulco-Pachuca MEX-M40D Km: 129.000 GEOGRÁFICAS U T M
 Lat: 19.927508 X: 511,362.551 Sentido: 0
 Long: -98.891426 Y: 2,203,463.000

TDPA	Clasificación Vehicular en Por ciento													VTA	Volumen de Tránsito Mensual en Por ciento											
	M	A	AR	B	C2	C3	C4	C5	C6	C7	C8	C9	VNC		ENE	FEB	MAR	ABR	MAY	JUN	JUL	AGO	SEP	OCT	NOV	DIC
214	0.5	72.1	0.3	1.0	4.5	3.5	0.6	5.8	2.1	0.2	0.1	2.9	6.4	78,189	8.8	7.0	9.1	8.8	8.5	7.8	8.5	8.0	7.0	7.8	8.6	10.1

237-02 Carretera: Arco Norte Cd. México Caseta: Pachuca COORDENADAS
 Movimiento: Acambay-Pachuca MEX-M40D Km: 129.000 GEOGRÁFICAS U T M
 Lat: 19.927504 X: 511,362.970 Sentido: 0
 Long: -98.891422 Y: 2,203,462.547

TDPA	Clasificación Vehicular en Por ciento													VTA	Volumen de Tránsito Mensual en Por ciento											
	M	A	AR	B	C2	C3	C4	C5	C6	C7	C8	C9	VNC		ENE	FEB	MAR	ABR	MAY	JUN	JUL	AGO	SEP	OCT	NOV	DIC
19	0.2	88.9	0.5	0.5	3.4	2.3	0.5	2.7	0.5	0.0	0.0	0.3	0.2	7,024	7.5	6.6	9.7	8.5	8.8	8.5	7.7	8.2	8.5	8.4	8.7	8.9

237-03 Carretera: Arco Norte Cd. México Caseta: Pachuca COORDENADAS
 Movimiento: Jilotepec-Pachuca MEX-M40D Km: 129.000 GEOGRÁFICAS U T M
 Lat: 19.927508 X: 511,362.551 Sentido: 0
 Long: -98.891426 Y: 2,203,463.000

TDPA	Clasificación Vehicular en Por ciento													VTA	Volumen de Tránsito Mensual en Por ciento											
	M	A	AR	B	C2	C3	C4	C5	C6	C7	C8	C9	VNC		ENE	FEB	MAR	ABR	MAY	JUN	JUL	AGO	SEP	OCT	NOV	DIC
86	0.4	83.9	0.4	1.3	7.6	2.8	0.2	2.4	0.7	0.0	0.0	0.1	0.2	31,451	7.8	7.2	8.6	7.9	8.6	8.2	8.9	8.6	7.6	8.3	8.7	9.6

237-04 Carretera: Arco Norte Cd. México Caseta: Pachuca COORDENADAS
 Movimiento: Querétaro-Pachuca MEX-M40D Km: 129.000 GEOGRÁFICAS U T M
 Lat: 19.927503 X: 511,363.022 Sentido: 0
 Long: -98.891422 Y: 2,203,462.469

TDPA	Clasificación Vehicular en Por ciento													VTA	Volumen de Tránsito Mensual en Por ciento											
	M	A	AR	B	C2	C3	C4	C5	C6	C7	C8	C9	VNC		ENE	FEB	MAR	ABR	MAY	JUN	JUL	AGO	SEP	OCT	NOV	DIC
880	0.4	69.4	0.4	2.8	5.3	4.2	0.6	10.3	2.7	0.1	0.0	3.1	0.7	321,298	8.2	7.4	8.7	8.1	8.0	7.6	8.8	8.4	7.9	8.2	8.8	9.9

237-05 Carretera: Arco Norte Cd. México Caseta: Pachuca COORDENADAS
 Movimiento: Tula II-Pachuca MEX-M40D Km: 129.000 GEOGRÁFICAS U T M
 Lat: 19.927508 X: 511,362.551 Sentido: 0
 Long: -98.891426 Y: 2,203,463.000

TDPA	Clasificación Vehicular en Por ciento													VTA	Volumen de Tránsito Mensual en Por ciento											
	M	A	AR	B	C2	C3	C4	C5	C6	C7	C8	C9	VNC		ENE	FEB	MAR	ABR	MAY	JUN	JUL	AGO	SEP	OCT	NOV	DIC
171	0.2	92.5	0.4	0.3	2.3	0.4	0.0	0.1	0.0	0.0	0.0	0.0	3.8	62,273	5.2	5.1	5.7	5.7	6.3	5.8	11.6	13.5	11.1	10.6	9.9	9.5

Nota: Los datos que se presentan, se estimaron a partir de los volúmenes de tránsito registrados en las casetas de cobro de las autopistas en el período enero-agosto de 2018 y la variación estacional del año anterior

VOLUMENES DE TRÁNSITO 2018
CASSETAS DE COBRO DE LAS AUTOPISTAS Y PUENTES DE CUOTA

237-06	Carretera: Arco Norte Cd. México Movimiento: Tula I-Pachuca	MEX-M40D	Caseta: Pachuca Km: 129.000	COORDENADAS GEOGRÁFICAS Lat: 19.927507 Long: -98.891426	U T M X: 511,362.635 Y: 2,203,462.945	Sentido: 0																				
TDPA	Clasificación Vehicular en Por ciento												VTA	Volumen de Tránsito Mensual en Por ciento												
944	M	A	AR	B	C2	C3	C4	C5	C6	C7	C8	C9	VNC	344,406	ENE	FEB	MAR	ABR	MAY	JUN	JUL	AGO	SEP	OCT	NOV	DIC
	0.3	86.4	0.2	3.6	3.3	1.5	0.2	1.2	1.0	0.0	0.0	0.7	1.6		8.7	8.0	9.2	9.0	8.9	8.4	7.8	7.6	7.2	8.5	8.0	8.7
237-07	Carretera: Arco Norte Cd. México Movimiento: Atitalaquia-Pachuca	MEX-M40D	Caseta: Pachuca Km: 129.000	COORDENADAS GEOGRÁFICAS Lat: 19.927507 Long: -98.891423	U T M X: 511,362.938 Y: 2,203,462.934	Sentido: 0																				
TDPA	Clasificación Vehicular en Por ciento												VTA	Volumen de Tránsito Mensual en Por ciento												
740	M	A	AR	B	C2	C3	C4	C5	C6	C7	C8	C9	VNC	270,261	ENE	FEB	MAR	ABR	MAY	JUN	JUL	AGO	SEP	OCT	NOV	DIC
	0.3	87.7	0.2	2.2	2.7	1.7	0.2	1.2	1.8	0.0	0.0	0.3	1.7		7.3	6.9	7.8	7.7	7.8	7.9	8.9	9.4	8.7	9.6	8.9	9.1
237-08	Carretera: Arco Norte Cd. México Movimiento: Ajoloapan-Pachuca	MEX-M40D	Caseta: Pachuca Km: 129.000	COORDENADAS GEOGRÁFICAS Lat: 19.927506 Long: -98.891423	U T M X: 511,362.938 Y: 2,203,462.768	Sentido: 0																				
TDPA	Clasificación Vehicular en Por ciento												VTA	Volumen de Tránsito Mensual en Por ciento												
365	M	A	AR	B	C2	C3	C4	C5	C6	C7	C8	C9	VNC	133,344	ENE	FEB	MAR	ABR	MAY	JUN	JUL	AGO	SEP	OCT	NOV	DIC
	0.9	86.0	0.3	0.7	3.8	3.7	0.1	1.0	1.5	0.0	0.0	0.2	1.8		7.7	7.0	8.1	7.9	8.2	7.9	8.6	8.6	8.5	9.7	8.6	9.2
237-09	Carretera: Arco Norte Cd. México Movimiento: Tulancingo-Pachuca	MEX-M40D	Caseta: Pachuca Km: 129.000	COORDENADAS GEOGRÁFICAS Lat: 19.927506 Long: -98.891423	U T M X: 511,362.938 Y: 2,203,462.768	Sentido: 0																				
TDPA	Clasificación Vehicular en Por ciento												VTA	Volumen de Tránsito Mensual en Por ciento												
547	M	A	AR	B	C2	C3	C4	C5	C6	C7	C8	C9	VNC	199,504	ENE	FEB	MAR	ABR	MAY	JUN	JUL	AGO	SEP	OCT	NOV	DIC
	0.5	80.6	0.2	0.5	4.2	2.7	0.6	3.6	2.7	0.1	0.0	2.5	1.8		8.0	7.1	8.6	8.5	8.1	7.4	8.7	8.9	8.0	8.5	8.8	9.4
237-10	Carretera: Arco Norte Cd. México Movimiento: Sahagún-Pachuca	MEX-M40D	Caseta: Pachuca Km: 129.000	COORDENADAS GEOGRÁFICAS Lat: 19.927503 Long: -98.891423	U T M X: 511,362.949 Y: 2,203,462.447	Sentido: 0																				
TDPA	Clasificación Vehicular en Por ciento												VTA	Volumen de Tránsito Mensual en Por ciento												
82	M	A	AR	B	C2	C3	C4	C5	C6	C7	C8	C9	VNC	29,844	ENE	FEB	MAR	ABR	MAY	JUN	JUL	AGO	SEP	OCT	NOV	DIC
	0.4	66.0	0.2	0.5	6.5	9.4	0.9	12.0	1.5	0.0	0.0	1.6	1.0		7.9	7.0	7.6	7.8	8.5	8.1	8.8	8.4	8.1	9.0	8.9	9.9
237-11	Carretera: Arco Norte Cd. México Movimiento: Calpulalpan-Pachuca	MEX-M40D	Caseta: Pachuca Km: 129.000	COORDENADAS GEOGRÁFICAS Lat: 19.927503 Long: -98.891420	U T M X: 511,363.242 Y: 2,203,462.436	Sentido: 0																				
TDPA	Clasificación Vehicular en Por ciento												VTA	Volumen de Tránsito Mensual en Por ciento												
70	M	A	AR	B	C2	C3	C4	C5	C6	C7	C8	C9	VNC	25,439	ENE	FEB	MAR	ABR	MAY	JUN	JUL	AGO	SEP	OCT	NOV	DIC
	0.3	69.0	0.3	0.4	5.6	6.3	1.0	11.8	1.4	0.1	0.1	1.9	1.8		8.5	7.5	8.5	8.2	8.3	7.7	8.2	8.2	7.7	8.9	8.8	9.5

Nota: Los datos que se presentan, se estimaron a partir de los volúmenes de tránsito registrados en las casetas de cobro de las autopistas en el período enero-agosto de 2018 y la variación estacional del año anterior

VOLUMENES DE TRÁNSITO 2018
CASSETAS DE COBRO DE LAS AUTOPISTAS Y PUENTES DE CUOTA

237-12	Carretera: Arco Norte Cd. México Movimiento: Sanctórum-Pachuca	MEX-M40D	Caseta: Pachuca Km: 129.000	COORDENADAS GEOGRÁFICAS Lat: 19.927501 Long: -98.891423	U T M X: 511,362.949 Y: 2,203,462.292	Sentido: 0																				
TDPA	Clasificación Vehicular en Por ciento												VTA	Volumen de Tránsito Mensual en Por ciento												
275	M	A	AR	B	C2	C3	C4	C5	C6	C7	C8	C9	VNC	100,544	ENE	FEB	MAR	ABR	MAY	JUN	JUL	AGO	SEP	OCT	NOV	DIC
	0.3	63.2	0.3	1.0	4.4	4.9	1.0	13.0	4.0	0.3	0.1	7.0	0.5		8.2	6.8	8.0	8.2	7.8	7.3	9.4	9.1	7.8	8.5	8.8	10.1
237-13	Carretera: Arco Norte Cd. México Movimiento: San Martín Texmelucan-Pachuca	MEX-M40D	Caseta: Pachuca Km: 129.000	COORDENADAS GEOGRÁFICAS Lat: 19.927503 Long: -98.891421	U T M X: 511,363.096 Y: 2,203,462.447	Sentido: 0																				
TDPA	Clasificación Vehicular en Por ciento												VTA	Volumen de Tránsito Mensual en Por ciento												
704	M	A	AR	B	C2	C3	C4	C5	C6	C7	C8	C9	VNC	257,118	ENE	FEB	MAR	ABR	MAY	JUN	JUL	AGO	SEP	OCT	NOV	DIC
	0.4	61.7	0.2	1.1	4.6	4.0	0.5	15.8	3.2	0.3	0.1	7.4	0.7		8.6	7.2	8.6	8.3	8.1	7.5	8.6	8.7	7.7	8.1	8.7	9.9
238-01	Carretera: Arco Norte Cd. México Movimiento: Atlacomulco-Tulancingo	MEX-M40D	Caseta: Tulancingo Km: 153.000	COORDENADAS GEOGRÁFICAS Lat: 19.832525 Long: -98.700135	U T M X: 531,400.598 Y: 2,192,976.565	Sentido: 0																				
TDPA	Clasificación Vehicular en Por ciento												VTA	Volumen de Tránsito Mensual en Por ciento												
166	M	A	AR	B	C2	C3	C4	C5	C6	C7	C8	C9	VNC	60,517	ENE	FEB	MAR	ABR	MAY	JUN	JUL	AGO	SEP	OCT	NOV	DIC
	0.2	55.9	0.3	1.7	4.0	5.8	1.6	9.2	1.8	0.3	0.0	3.7	15.5		8.0	6.8	9.1	8.0	8.0	7.5	8.6	8.4	7.3	8.2	8.6	11.5
238-02	Carretera: Arco Norte Cd. México Movimiento: Acambay-Tulancingo	MEX-M40D	Caseta: Tulancingo Km: 153.000	COORDENADAS GEOGRÁFICAS Lat: 19.832529 Long: -98.700135	U T M X: 531,400.608 Y: 2,192,977.063	Sentido: 0																				
TDPA	Clasificación Vehicular en Por ciento												VTA	Volumen de Tránsito Mensual en Por ciento												
14	M	A	AR	B	C2	C3	C4	C5	C6	C7	C8	C9	VNC	5,102	ENE	FEB	MAR	ABR	MAY	JUN	JUL	AGO	SEP	OCT	NOV	DIC
	0.0	80.2	0.4	0.7	3.8	5.8	1.0	5.7	0.5	0.0	0.0	1.7	0.2		8.1	7.4	9.9	8.4	8.3	7.7	9.6	8.2	6.8	7.8	8.0	9.8
238-03	Carretera: Arco Norte Cd. México Movimiento: Jilotepec-Tulancingo	MEX-M40D	Caseta: Tulancingo Km: 153.000	COORDENADAS GEOGRÁFICAS Lat: 19.832529 Long: -98.700137	U T M X: 531,400.377 Y: 2,192,977.062	Sentido: 0																				
TDPA	Clasificación Vehicular en Por ciento												VTA	Volumen de Tránsito Mensual en Por ciento												
49	M	A	AR	B	C2	C3	C4	C5	C6	C7	C8	C9	VNC	17,743	ENE	FEB	MAR	ABR	MAY	JUN	JUL	AGO	SEP	OCT	NOV	DIC
	0.3	72.5	0.4	1.6	9.5	6.4	1.7	3.6	2.0	0.1	0.0	1.8	0.1		7.9	6.9	9.5	8.8	8.2	8.1	8.9	8.7	7.1	7.5	8.1	10.3
238-04	Carretera: Arco Norte Cd. México Movimiento: Querétaro-Tulancingo	MEX-M40D	Caseta: Tulancingo Km: 153.000	COORDENADAS GEOGRÁFICAS Lat: 19.832528 Long: -98.700135	U T M X: 531,400.597 Y: 2,192,976.863	Sentido: 0																				
TDPA	Clasificación Vehicular en Por ciento												VTA	Volumen de Tránsito Mensual en Por ciento												
478	M	A	AR	B	C2	C3	C4	C5	C6	C7	C8	C9	VNC	174,549	ENE	FEB	MAR	ABR	MAY	JUN	JUL	AGO	SEP	OCT	NOV	DIC
	0.3	62.3	0.6	1.4	4.9	6.3	1.2	10.7	4.7	0.6	0.0	6.7	0.3		7.9	7.1	9.3	7.9	7.6	7.2	9.2	8.9	7.4	7.8	8.5	11.2

Nota: Los datos que se presentan, se estimaron a partir de los volúmenes de tránsito registrados en las casetas de cobro de las autopistas en el período enero-agosto de 2018 y la variación estacional del año anterior

VOLUMENES DE TRÁNSITO 2018
CASSETAS DE COBRO DE LAS AUTOPISTAS Y PUENTES DE CUOTA

238-05	Carretera: Arco Norte Cd. México Movimiento: Tula II-Tulancingo	MEX-M40D	Caseta: Tulancingo Km: 153.000	COORDENADAS GEOGRÁFICAS Lat: 19.833679 Long: -98.698716	U T M X: 531,548.994 Y: 2,193,104.485	Sentido: 0																				
TDPA	Clasificación Vehicular en Por ciento												VTA	Volumen de Tránsito Mensual en Por ciento												
19	M	A	AR	B	C2	C3	C4	C5	C6	C7	C8	C9	VNC	6,839	ENE	FEB	MAR	ABR	MAY	JUN	JUL	AGO	SEP	OCT	NOV	DIC
	0.1	91.4	1.4	0.0	2.9	1.6	0.2	0.6	0.8	0.0	0.0	0.2	0.8		5.5	5.9	7.4	5.8	5.9	6.6	11.5	12.6	8.5	8.8	9.9	11.6
238-06	Carretera: Arco Norte Cd. México Movimiento: Tula I-Tulancingo	MEX-M40D	Caseta: Tulancingo Km: 153.000	COORDENADAS GEOGRÁFICAS Lat: 19.833675 Long: -98.698709	U T M X: 531,549.665 Y: 2,193,104.144	Sentido: 0																				
TDPA	Clasificación Vehicular en Por ciento												VTA	Volumen de Tránsito Mensual en Por ciento												
156	M	A	AR	B	C2	C3	C4	C5	C6	C7	C8	C9	VNC	56,832	ENE	FEB	MAR	ABR	MAY	JUN	JUL	AGO	SEP	OCT	NOV	DIC
	0.3	72.8	0.3	0.6	3.8	4.4	1.1	4.3	4.9	0.2	0.0	6.6	0.7		8.4	7.8	9.6	8.5	8.2	8.0	8.8	7.9	6.8	8.2	8.2	9.6
238-07	Carretera: Arco Norte Cd. México Movimiento: Atitalaquia-Tulancingo	MEX-M40D	Caseta: Tulancingo Km: 153.000	COORDENADAS GEOGRÁFICAS Lat: 19.832527 Long: -98.700135	U T M X: 531,400.598 Y: 2,192,976.786	Sentido: 0																				
TDPA	Clasificación Vehicular en Por ciento												VTA	Volumen de Tránsito Mensual en Por ciento												
124	M	A	AR	B	C2	C3	C4	C5	C6	C7	C8	C9	VNC	45,416	ENE	FEB	MAR	ABR	MAY	JUN	JUL	AGO	SEP	OCT	NOV	DIC
	0.3	69.9	0.5	0.3	3.5	3.5	3.5	3.5	9.1	0.2	0.0	4.9	0.8		7.2	6.7	8.3	7.2	7.8	8.1	9.3	10.0	8.5	8.4	8.8	9.7
238-08	Carretera: Arco Norte Cd. México Movimiento: Ajoloapan-Tulancingo	MEX-M40D	Caseta: Tulancingo Km: 153.000	COORDENADAS GEOGRÁFICAS Lat: 19.832526 Long: -98.700136	U T M X: 531,400.524 Y: 2,192,976.675	Sentido: 0																				
TDPA	Clasificación Vehicular en Por ciento												VTA	Volumen de Tránsito Mensual en Por ciento												
57	M	A	AR	B	C2	C3	C4	C5	C6	C7	C8	C9	VNC	20,795	ENE	FEB	MAR	ABR	MAY	JUN	JUL	AGO	SEP	OCT	NOV	DIC
	0.3	70.7	0.4	0.2	5.4	5.3	0.9	2.8	8.4	0.1	0.0	1.8	3.7		8.0	7.5	9.7	8.8	8.7	7.1	7.9	8.4	7.0	8.4	8.9	9.6
238-09	Carretera: Arco Norte Cd. México Movimiento: Pachuca-Tulancingo	MEX-M40D	Caseta: Tulancingo Km: 153.000	COORDENADAS GEOGRÁFICAS Lat: 19.832530 Long: -98.700137	U T M X: 531,400.356 Y: 2,192,977.084	Sentido: 0																				
TDPA	Clasificación Vehicular en Por ciento												VTA	Volumen de Tránsito Mensual en Por ciento												
555	M	A	AR	B	C2	C3	C4	C5	C6	C7	C8	C9	VNC	202,565	ENE	FEB	MAR	ABR	MAY	JUN	JUL	AGO	SEP	OCT	NOV	DIC
	0.5	81.1	0.2	0.4	4.6	3.0	1.1	3.9	1.1	0.2	0.0	2.4	1.5		7.7	7.1	9.5	8.2	8.0	7.5	8.7	8.7	7.8	8.1	8.5	10.2
238-10	Carretera: Arco Norte Cd. México Movimiento: Sahagún-Tulancingo	MEX-M40D	Caseta: Tulancingo Km: 153.000	COORDENADAS GEOGRÁFICAS Lat: 19.833667 Long: -98.698717	U T M X: 531,548.861 Y: 2,193,103.157	Sentido: 0																				
TDPA	Clasificación Vehicular en Por ciento												VTA	Volumen de Tránsito Mensual en Por ciento												
272	M	A	AR	B	C2	C3	C4	C5	C6	C7	C8	C9	VNC	99,117	ENE	FEB	MAR	ABR	MAY	JUN	JUL	AGO	SEP	OCT	NOV	DIC
	0.2	61.8	0.2	0.5	4.0	4.5	0.3	10.3	13.0	0.0	0.0	2.7	2.5		8.6	7.5	7.7	7.1	7.6	8.1	8.0	8.3	8.3	9.7	9.2	9.9

Nota: Los datos que se presentan, se estimaron a partir de los volúmenes de tránsito registrados en las casetas de cobro de las autopistas en el período enero-agosto de 2018 y la variación estacional del año anterior

VOLUMENES DE TRÁNSITO 2018
CASSETAS DE COBRO DE LAS AUTOPISTAS Y PUENTES DE CUOTA

238-11	Carretera: Arco Norte Cd. México Movimiento: Calpulalpan-Tulancingo	Caseta: Tulancingo Km: 153.000	MEX-M40D	COORDENADAS GEOGRÁFICAS Lat: 19.833662 Long: -98.698713	U T M X: 531,549.249 Y: 2,193,102.616	Sentido: 0								
TDPA	Clasificación Vehicular en Por ciento	VTA	Volumen de Tránsito Mensual en Por ciento											
166	M A AR B C2 C3 C4 C5 C6 C7 C8 C9 VNC	60,609	ENE	FEB	MAR	ABR	MAY	JUN	JUL	AGO	SEP	OCT	NOV	DIC
	0.2 71.3 0.3 1.7 5.3 7.5 0.7 6.5 1.3 0.0 0.0 2.9 2.3		8.0	7.5	8.9	7.9	8.0	8.1	8.3	8.3	8.1	8.4	9.0	9.5
238-12	Carretera: Arco Norte Cd. México Movimiento: Sanctorum-Tulancingo	Caseta: Tulancingo Km: 153.000	MEX-M40D	COORDENADAS GEOGRÁFICAS Lat: 19.833661 Long: -98.698706	U T M X: 531,549.982 Y: 2,193,102.584	Sentido: 0								
TDPA	Clasificación Vehicular en Por ciento	VTA	Volumen de Tránsito Mensual en Por ciento											
692	M A AR B C2 C3 C4 C5 C6 C7 C8 C9 VNC	252,726	ENE	FEB	MAR	ABR	MAY	JUN	JUL	AGO	SEP	OCT	NOV	DIC
	0.3 66.3 0.2 1.6 4.7 4.6 0.7 10.4 5.4 0.2 0.0 5.2 0.4		8.3	7.2	8.1	8.2	7.9	7.7	9.1	8.8	7.8	8.5	8.7	9.7
238-13	Carretera: Arco Norte Cd. México Movimiento: San Martin Texmelucan-Tulancingo	Caseta: Tulancingo Km: 153.000	MEX-M40D	COORDENADAS GEOGRÁFICAS Lat: 19.833667 Long: -98.698711	U T M X: 531,549.447 Y: 2,193,103.192	Sentido: 0								
TDPA	Clasificación Vehicular en Por ciento	VTA	Volumen de Tránsito Mensual en Por ciento											
1,624	M A AR B C2 C3 C4 C5 C6 C7 C8 C9 VNC	592,637	ENE	FEB	MAR	ABR	MAY	JUN	JUL	AGO	SEP	OCT	NOV	DIC
	0.4 61.9 0.2 2.6 5.4 5.0 0.4 13.6 3.1 0.6 0.1 5.9 0.8		8.2	7.2	8.3	8.2	8.2	7.8	8.7	8.7	8.0	8.5	8.6	9.6
239-01	Carretera: Arco Norte Cd. México Movimiento: Atlacomulco-Sahagún	Caseta: Sahagún Km: 165.000	MEX-M40D	COORDENADAS GEOGRÁFICAS Lat: 19.756050 Long: -98.630507	U T M X: 538,710.269 Y: 2,184,528.393	Sentido: 0								
TDPA	Clasificación Vehicular en Por ciento	VTA	Volumen de Tránsito Mensual en Por ciento											
18	M A AR B C2 C3 C4 C5 C6 C7 C8 C9 VNC	6,702	ENE	FEB	MAR	ABR	MAY	JUN	JUL	AGO	SEP	OCT	NOV	DIC
	0.4 44.8 0.3 0.9 9.6 3.6 0.5 13.8 6.8 0.3 0.0 14.9 4.1		7.2	6.2	8.4	7.8	9.4	8.1	8.1	8.1	7.4	9.6	8.7	11.0
239-02	Carretera: Arco Norte Cd. México Movimiento: Acambay-Sahagún	Caseta: Sahagún Km: 165.000	MEX-M40D	COORDENADAS GEOGRÁFICAS Lat: 19.756052 Long: -98.630506	U T M X: 538,710.405 Y: 2,184,528.549	Sentido: 0								
TDPA	Clasificación Vehicular en Por ciento	VTA	Volumen de Tránsito Mensual en Por ciento											
1	M A AR B C2 C3 C4 C5 C6 C7 C8 C9 VNC	258	ENE	FEB	MAR	ABR	MAY	JUN	JUL	AGO	SEP	OCT	NOV	DIC
	0.0 80.9 0.0 0.0 1.2 10.9 1.2 2.7 2.7 0.0 0.0 0.4 0.0		4.3	8.5	9.7	10.1	9.7	8.9	5.0	7.0	10.5	8.5	5.8	12.0
239-03	Carretera: Arco Norte Cd. México Movimiento: Jilotepec-Sahagún	Caseta: Sahagún Km: 165.000	MEX-M40D	COORDENADAS GEOGRÁFICAS Lat: 19.756052 Long: -98.630506	U T M X: 538,710.405 Y: 2,184,528.549	Sentido: 0								
TDPA	Clasificación Vehicular en Por ciento	VTA	Volumen de Tránsito Mensual en Por ciento											
5	M A AR B C2 C3 C4 C5 C6 C7 C8 C9 VNC	1,787	ENE	FEB	MAR	ABR	MAY	JUN	JUL	AGO	SEP	OCT	NOV	DIC
	0.0 55.1 0.1 1.2 3.1 5.6 2.1 6.3 8.8 0.0 0.0 17.7 0.0		6.5	7.1	11.0	8.5	10.4	6.2	7.4	8.2	7.1	8.9	9.1	9.6

Nota: Los datos que se presentan, se estimaron a partir de los volúmenes de tránsito registrados en las casetas de cobro de las autopistas en el período enero-agosto de 2018 y la variación estacional del año anterior

VOLUMENES DE TRÁNSITO 2018
CASSETAS DE COBRO DE LAS AUTOPISTAS Y PUENTES DE CUOTA

239-04	Carretera: Arco Norte Cd. México Movimiento: Querétaro-Sahagún	MEX-M40D	Caseta: Sahagún Km: 165.000	COORDENADAS GEOGRÁFICAS Lat: 19.756052 Long: -98.630507	U T M X: 538,710.259 Y: 2,184,528.548	Sentido: 0																				
TDPA	Clasificación Vehicular en Por ciento												VTA	Volumen de Tránsito Mensual en Por ciento												
84	M	A	AR	B	C2	C3	C4	C5	C6	C7	C8	C9	VNC	30,581	ENE	FEB	MAR	ABR	MAY	JUN	JUL	AGO	SEP	OCT	NOV	DIC
	0.1	35.2	0.3	0.5	5.7	3.6	0.7	30.8	8.5	0.0	0.4	14.0	0.2		7.8	7.4	8.2	7.9	8.9	7.9	8.3	8.3	7.9	8.8	8.8	9.8
239-05	Carretera: Arco Norte Cd. México Movimiento: Tula II-Sahagún	MEX-M40D	Caseta: Sahagún Km: 165.000	COORDENADAS GEOGRÁFICAS Lat: 19.756047 Long: -98.630506	U T M X: 538,710.365 Y: 2,184,528.039	Sentido: 0																				
TDPA	Clasificación Vehicular en Por ciento												VTA	Volumen de Tránsito Mensual en Por ciento												
1	M	A	AR	B	C2	C3	C4	C5	C6	C7	C8	C9	VNC	367	ENE	FEB	MAR	ABR	MAY	JUN	JUL	AGO	SEP	OCT	NOV	DIC
	0.0	92.7	0.0	0.3	0.0	0.3	0.0	2.7	0.5	0.0	0.0	0.0	3.5		13.6	6.5	7.1	6.8	8.7	7.9	8.7	7.6	7.9	8.7	8.2	8.3
239-06	Carretera: Arco Norte Cd. México Movimiento: Tula I-Sahagún	MEX-M40D	Caseta: Sahagún Km: 165.000	COORDENADAS GEOGRÁFICAS Lat: 19.756053 Long: -98.630507	U T M X: 538,710.332 Y: 2,184,528.703	Sentido: 0																				
TDPA	Clasificación Vehicular en Por ciento												VTA	Volumen de Tránsito Mensual en Por ciento												
22	M	A	AR	B	C2	C3	C4	C5	C6	C7	C8	C9	VNC	7,940	ENE	FEB	MAR	ABR	MAY	JUN	JUL	AGO	SEP	OCT	NOV	DIC
	0.4	74.1	0.1	0.8	2.9	4.0	1.1	7.4	4.1	0.0	0.0	3.7	1.4		5.3	5.3	6.2	6.1	6.4	8.1	13.5	12.4	10.1	8.6	10.7	7.3
239-07	Carretera: Arco Norte Cd. México Movimiento: Atitalaquia-Sahagún	MEX-M40D	Caseta: Sahagún Km: 165.000	COORDENADAS GEOGRÁFICAS Lat: 19.756050 Long: -98.630507	U T M X: 538,710.322 Y: 2,184,528.382	Sentido: 0																				
TDPA	Clasificación Vehicular en Por ciento												VTA	Volumen de Tránsito Mensual en Por ciento												
18	M	A	AR	B	C2	C3	C4	C5	C6	C7	C8	C9	VNC	6,586	ENE	FEB	MAR	ABR	MAY	JUN	JUL	AGO	SEP	OCT	NOV	DIC
	0.2	73.1	0.2	0.2	8.6	4.6	0.5	1.8	8.9	0.0	0.0	1.6	0.3		6.1	5.1	6.0	7.4	9.1	7.9	8.5	10.4	10.1	10.6	9.3	9.5
239-08	Carretera: Arco Norte Cd. México Movimiento: Ajoloapan-Sahagún	MEX-M40D	Caseta: Sahagún Km: 165.000	COORDENADAS GEOGRÁFICAS Lat: 19.756052 Long: -98.630508	U T M X: 538,710.175 Y: 2,184,528.626	Sentido: 0																				
TDPA	Clasificación Vehicular en Por ciento												VTA	Volumen de Tránsito Mensual en Por ciento												
10	M	A	AR	B	C2	C3	C4	C5	C6	C7	C8	C9	VNC	3,601	ENE	FEB	MAR	ABR	MAY	JUN	JUL	AGO	SEP	OCT	NOV	DIC
	0.3	52.9	0.0	0.0	5.4	9.8	0.0	5.7	25.0	0.0	0.0	0.3	0.6		7.6	6.7	7.6	8.3	9.4	7.4	10.7	8.6	8.4	7.6	8.5	9.2
239-09	Carretera: Arco Norte Cd. México Movimiento: Pachuca-Sahagún	MEX-M40D	Caseta: Sahagún Km: 165.000	COORDENADAS GEOGRÁFICAS Lat: 19.756054 Long: -98.630507	U T M X: 538,710.352 Y: 2,184,528.803	Sentido: 0																				
TDPA	Clasificación Vehicular en Por ciento												VTA	Volumen de Tránsito Mensual en Por ciento												
86	M	A	AR	B	C2	C3	C4	C5	C6	C7	C8	C9	VNC	31,373	ENE	FEB	MAR	ABR	MAY	JUN	JUL	AGO	SEP	OCT	NOV	DIC
	0.5	67.5	0.3	0.3	6.4	9.3	0.7	11.0	1.2	0.0	0.0	2.0	0.8		7.8	7.2	8.2	7.3	8.7	8.3	8.9	8.5	8.0	9.0	8.4	9.7

Nota: Los datos que se presentan, se estimaron a partir de los volúmenes de tránsito registrados en las casetas de cobro de las autopistas en el período enero-agosto de 2018 y la variación estacional del año anterior

VOLUMENES DE TRÁNSITO 2018
CASSETAS DE COBRO DE LAS AUTOPISTAS Y PUENTES DE CUOTA

239-10	Carretera: Arco Norte Cd. México Movimiento: Tulancingo-Sahagún	MEX-M40D	Caseta: Sahagún Km: 165.000	COORDENADAS GEOGRÁFICAS Lat: 19.756053 Long: -98.630508	U T M X: 538,710.206 Y: 2,184,528.659	Sentido: 0																				
TDPA	Clasificación Vehicular en Por ciento												VTA	Volumen de Tránsito Mensual en Por ciento												
220	M	A	AR	B	C2	C3	C4	C5	C6	C7	C8	C9	VNC	80,391	ENE	FEB	MAR	ABR	MAY	JUN	JUL	AGO	SEP	OCT	NOV	DIC
	0.2	65.4	0.2	0.3	4.2	4.3	1.5	12.9	3.7	0.0	0.0	4.4	2.9		7.4	7.5	7.5	8.0	8.9	8.2	8.2	8.4	8.3	9.9	8.8	8.9
239-11	Carretera: Arco Norte Cd. México Movimiento: Calpulalpan-Sahagún	MEX-M40D	Caseta: Sahagún Km: 165.000	COORDENADAS GEOGRÁFICAS Lat: 19.755963 Long: -98.628080	U T M X: 538,964.634 Y: 2,184,519.300	Sentido: 0																				
TDPA	Clasificación Vehicular en Por ciento												VTA	Volumen de Tránsito Mensual en Por ciento												
66	M	A	AR	B	C2	C3	C4	C5	C6	C7	C8	C9	VNC	23,927	ENE	FEB	MAR	ABR	MAY	JUN	JUL	AGO	SEP	OCT	NOV	DIC
	0.3	77.5	0.3	0.2	5.0	3.6	0.1	3.7	2.7	0.0	0.0	1.7	4.9		8.2	7.3	8.4	8.1	9.2	7.9	7.8	8.2	8.5	9.2	8.9	8.3
239-12	Carretera: Arco Norte Cd. México Movimiento: Sanctórum-Sahagún	MEX-M40D	Caseta: Sahagún Km: 165.000	COORDENADAS GEOGRÁFICAS Lat: 19.755963 Long: -98.628079	U T M X: 538,964.739 Y: 2,184,519.278	Sentido: 0																				
TDPA	Clasificación Vehicular en Por ciento												VTA	Volumen de Tránsito Mensual en Por ciento												
88	M	A	AR	B	C2	C3	C4	C5	C6	C7	C8	C9	VNC	32,099	ENE	FEB	MAR	ABR	MAY	JUN	JUL	AGO	SEP	OCT	NOV	DIC
	0.3	77.4	0.3	0.3	5.2	4.8	0.4	6.8	1.5	0.0	0.2	1.3	1.5		9.0	7.8	8.2	9.0	8.2	7.2	8.4	8.5	8.2	8.4	7.7	9.4
239-13	Carretera: Arco Norte Cd. México Movimiento: San Martin Texmelucan-Sahagún	MEX-M40D	Caseta: Sahagún Km: 165.000	COORDENADAS GEOGRÁFICAS Lat: 19.755962 Long: -98.628080	U T M X: 538,964.644 Y: 2,184,519.201	Sentido: 0																				
TDPA	Clasificación Vehicular en Por ciento												VTA	Volumen de Tránsito Mensual en Por ciento												
151	M	A	AR	B	C2	C3	C4	C5	C6	C7	C8	C9	VNC	55,208	ENE	FEB	MAR	ABR	MAY	JUN	JUL	AGO	SEP	OCT	NOV	DIC
	0.6	69.1	0.4	8.9	3.7	2.8	0.4	5.7	1.3	0.0	0.0	5.4	1.7		8.7	7.8	8.5	8.6	8.7	7.4	8.2	8.3	7.8	8.6	7.7	9.7
240-01	Carretera: Arco Norte Cd. México Movimiento: Atlacomulco-Capulalpan	MEX-M40D	Caseta: Calpulalpan Km: 182.345	COORDENADAS GEOGRÁFICAS Lat: 19.619447 Long: -98.549587	U T M X: 547,228.092 Y: 2,169,432.540	Sentido: 0																				
TDPA	Clasificación Vehicular en Por ciento												VTA	Volumen de Tránsito Mensual en Por ciento												
24	M	A	AR	B	C2	C3	C4	C5	C6	C7	C8	C9	VNC	8,811	ENE	FEB	MAR	ABR	MAY	JUN	JUL	AGO	SEP	OCT	NOV	DIC
	0.5	54.5	0.4	0.3	6.0	5.0	0.5	11.6	2.8	0.4	0.1	4.5	13.4		8.2	6.1	9.4	9.1	9.2	8.0	8.9	7.6	7.4	7.8	8.0	10.3
240-02	Carretera: Arco Norte Cd. México Movimiento: Acambay-Capulalpan	MEX-M40D	Caseta: Calpulalpan Km: 182.345	COORDENADAS GEOGRÁFICAS Lat: 19.619448 Long: -98.549587	U T M X: 547,228.112 Y: 2,169,432.651	Sentido: 0																				
TDPA	Clasificación Vehicular en Por ciento												VTA	Volumen de Tránsito Mensual en Por ciento												
2	M	A	AR	B	C2	C3	C4	C5	C6	C7	C8	C9	VNC	642	ENE	FEB	MAR	ABR	MAY	JUN	JUL	AGO	SEP	OCT	NOV	DIC
	0.2	74.6	0.2	0.0	6.4	3.6	3.6	9.5	1.9	0.0	0.0	0.0	0.0		7.0	8.3	8.7	5.9	9.2	8.4	9.5	7.0	9.8	9.0	10.3	6.9

Nota: Los datos que se presentan, se estimaron a partir de los volúmenes de tránsito registrados en las casetas de cobro de las autopistas en el período enero-agosto de 2018 y la variación estacional del año anterior

VOLUMENES DE TRÁNSITO 2018
CASSETAS DE COBRO DE LAS AUTOPISTAS Y PUENTES DE CUOTA

240-03	Carretera: Arco Norte Cd. México Movimiento: Jilotepec-Calpulalpan	MEX-M40D	Caseta: Calpulalpan Km: 182.345	COORDENADAS GEOGRÁFICAS Lat: 19.619448 Long: -98.549587	U T M X: 547,228.112 Y: 2,169,432.651	Sentido: 0																				
TDPA	Clasificación Vehicular en Por ciento												VTA	Volumen de Tránsito Mensual en Por ciento												
6	M	A	AR	B	C2	C3	C4	C5	C6	C7	C8	C9	VNC	2,368	ENE	FEB	MAR	ABR	MAY	JUN	JUL	AGO	SEP	OCT	NOV	DIC
	0.0	70.7	1.0	1.0	7.4	4.2	2.4	8.8	3.9	0.0	0.0	0.1	0.5		7.8	6.8	8.5	7.6	9.6	8.8	8.4	8.7	7.6	7.8	8.1	10.3
240-04	Carretera: Arco Norte Cd. México Movimiento: Querétaro-Calpulalpan	MEX-M40D	Caseta: Calpulalpan Km: 182.345	COORDENADAS GEOGRÁFICAS Lat: 19.619448 Long: -98.549588	U T M X: 547,227.987 Y: 2,169,432.640	Sentido: 0																				
TDPA	Clasificación Vehicular en Por ciento												VTA	Volumen de Tránsito Mensual en Por ciento												
117	M	A	AR	B	C2	C3	C4	C5	C6	C7	C8	C9	VNC	42,870	ENE	FEB	MAR	ABR	MAY	JUN	JUL	AGO	SEP	OCT	NOV	DIC
	0.1	47.2	0.5	0.6	4.9	6.2	1.4	22.4	4.4	0.3	0.4	11.4	0.2		7.7	7.2	9.1	8.8	8.4	8.3	9.6	8.7	8.0	7.6	7.6	9.0
240-05	Carretera: Arco Norte Cd. México Movimiento: Tula II-Calpulalpan	MEX-M40D	Caseta: Calpulalpan Km: 182.345	COORDENADAS GEOGRÁFICAS Lat: 19.619447 Long: -98.549587	U T M X: 547,228.113 Y: 2,169,432.518	Sentido: 0																				
TDPA	Clasificación Vehicular en Por ciento												VTA	Volumen de Tránsito Mensual en Por ciento												
2	M	A	AR	B	C2	C3	C4	C5	C6	C7	C8	C9	VNC	841	ENE	FEB	MAR	ABR	MAY	JUN	JUL	AGO	SEP	OCT	NOV	DIC
	0.1	92.1	0.1	0.1	1.9	1.0	0.0	2.6	0.1	0.0	0.0	1.0	1.0		7.0	5.5	6.4	4.6	7.3	5.8	10.2	14.4	10.3	8.4	8.4	11.7
240-06	Carretera: Arco Norte Cd. México Movimiento: Tula I-Calpulalpan	MEX-M40D	Caseta: Calpulalpan Km: 182.345	COORDENADAS GEOGRÁFICAS Lat: 19.619448 Long: -98.549587	U T M X: 547,228.112 Y: 2,169,432.651	Sentido: 0																				
TDPA	Clasificación Vehicular en Por ciento												VTA	Volumen de Tránsito Mensual en Por ciento												
17	M	A	AR	B	C2	C3	C4	C5	C6	C7	C8	C9	VNC	6,025	ENE	FEB	MAR	ABR	MAY	JUN	JUL	AGO	SEP	OCT	NOV	DIC
	0.1	62.8	0.4	0.2	3.8	5.1	0.3	6.8	16.3	0.0	0.0	3.3	0.9		9.1	6.9	9.8	8.5	10.4	8.4	8.6	7.0	6.9	7.8	7.5	9.1
240-07	Carretera: Arco Norte Cd. México Movimiento: Atitalaquia-Calpulalpan	MEX-M40D	Caseta: Calpulalpan Km: 182.345	COORDENADAS GEOGRÁFICAS Lat: 19.619447 Long: -98.549588	U T M X: 547,227.998 Y: 2,169,432.507	Sentido: 0																				
TDPA	Clasificación Vehicular en Por ciento												VTA	Volumen de Tránsito Mensual en Por ciento												
13	M	A	AR	B	C2	C3	C4	C5	C6	C7	C8	C9	VNC	4,810	ENE	FEB	MAR	ABR	MAY	JUN	JUL	AGO	SEP	OCT	NOV	DIC
	1.0	59.8	0.2	0.1	3.7	4.1	0.3	9.3	19.7	0.0	0.0	1.2	0.6		8.5	6.4	8.9	8.2	8.6	7.7	9.5	8.5	7.7	6.9	8.6	10.5
240-08	Carretera: Arco Norte Cd. México Movimiento: Ajoloapan-Calpulalpan	MEX-M40D	Caseta: Calpulalpan Km: 182.345	COORDENADAS GEOGRÁFICAS Lat: 19.619445 Long: -98.549591	U T M X: 547,227.746 Y: 2,169,432.374	Sentido: 0																				
TDPA	Clasificación Vehicular en Por ciento												VTA	Volumen de Tránsito Mensual en Por ciento												
7	M	A	AR	B	C2	C3	C4	C5	C6	C7	C8	C9	VNC	2,475	ENE	FEB	MAR	ABR	MAY	JUN	JUL	AGO	SEP	OCT	NOV	DIC
	0.4	45.3	0.4	0.5	3.5	7.4	0.5	14.5	26.2	0.0	0.0	0.4	0.9		8.6	7.6	8.6	8.1	10.5	9.0	8.3	7.7	8.0	7.8	7.7	8.1

Nota: Los datos que se presentan, se estimaron a partir de los volúmenes de tránsito registrados en las casetas de cobro de las autopistas en el período enero-agosto de 2018 y la variación estacional del año anterior

VOLÚMENES DE TRÁNSITO 2018
CASSETAS DE COBRO DE LAS AUTOPISTAS Y PUENTES DE CUOTA

240-09	Carretera: Arco Norte Cd. México Movimiento: Pachuca-Calpulalpan	MEX-M40D	Caseta: Calpulalpan Km: 182.345	COORDENADAS GEOGRÁFICAS Lat: 19.619446 Long: -98.549589	U T M X: 547,227.872 Y: 2,169,432.374	Sentido: 0																				
TDPA	Clasificación Vehicular en Por ciento												VTA	Volumen de Tránsito Mensual en Por ciento												
69	M	A	AR	B	C2	C3	C4	C5	C6	C7	C8	C9	VNC	25,347	ENE	FEB	MAR	ABR	MAY	JUN	JUL	AGO	SEP	OCT	NOV	DIC
	0.2	72.1	0.3	0.5	5.1	4.3	1.1	9.8	2.2	0.1	0.1	2.1	2.1		8.7	7.6	9.3	7.8	8.2	7.7	8.3	7.8	7.9	8.6	8.3	9.8
240-10	Carretera: Arco Norte Cd. México Movimiento: Tulancingo-Calpulalpan	MEX-M40D	Caseta: Calpulalpan Km: 182.345	COORDENADAS GEOGRÁFICAS Lat: 19.619447 Long: -98.549589	U T M X: 547,227.872 Y: 2,169,432.507	Sentido: 0																				
TDPA	Clasificación Vehicular en Por ciento												VTA	Volumen de Tránsito Mensual en Por ciento												
174	M	A	AR	B	C2	C3	C4	C5	C6	C7	C8	C9	VNC	63,498	ENE	FEB	MAR	ABR	MAY	JUN	JUL	AGO	SEP	OCT	NOV	DIC
	0.3	68.6	0.4	1.9	5.2	8.0	0.4	6.9	1.6	0.0	0.0	3.1	3.6		8.0	7.3	9.0	8.1	7.8	8.3	8.7	8.3	8.1	8.1	8.4	9.9
240-11	Carretera: Arco Norte Cd. México Movimiento: Sahagún-Calpulalpan	MEX-M40D	Caseta: Calpulalpan Km: 182.345	COORDENADAS GEOGRÁFICAS Lat: 19.619444 Long: -98.549591	U T M X: 547,227.757 Y: 2,169,432.241	Sentido: 0																				
TDPA	Clasificación Vehicular en Por ciento												VTA	Volumen de Tránsito Mensual en Por ciento												
68	M	A	AR	B	C2	C3	C4	C5	C6	C7	C8	C9	VNC	24,680	ENE	FEB	MAR	ABR	MAY	JUN	JUL	AGO	SEP	OCT	NOV	DIC
	0.5	77.9	0.1	0.4	5.6	3.0	0.1	3.0	2.2	0.0	0.0	1.6	5.6		8.0	7.7	8.4	7.8	8.6	8.1	8.1	8.3	8.2	9.5	8.5	8.8
240-12	Carretera: Arco Norte Cd. México Movimiento: Sanctórum-Calpulalpan	MEX-M40D	Caseta: Calpulalpan Km: 182.345	COORDENADAS GEOGRÁFICAS Lat: 19.621382 Long: -98.548058	U T M X: 547,387.861 Y: 2,169,647.088	Sentido: 0																				
TDPA	Clasificación Vehicular en Por ciento												VTA	Volumen de Tránsito Mensual en Por ciento												
415	M	A	AR	B	C2	C3	C4	C5	C6	C7	C8	C9	VNC	151,382	ENE	FEB	MAR	ABR	MAY	JUN	JUL	AGO	SEP	OCT	NOV	DIC
	0.4	69.5	0.1	2.0	5.3	3.9	0.5	7.0	5.0	0.0	0.1	2.7	3.5		9.3	7.2	10.0	9.1	8.0	7.5	8.2	7.8	7.5	7.6	7.8	10.0
240-13	Carretera: Arco Norte Cd. México Movimiento: San Martín Texmelucan-Calpulalpan	MEX-M40D	Caseta: Calpulalpan Km: 182.345	COORDENADAS GEOGRÁFICAS Lat: 19.621380 Long: -98.548055	U T M X: 547,388.187 Y: 2,169,646.845	Sentido: 0																				
TDPA	Clasificación Vehicular en Por ciento												VTA	Volumen de Tránsito Mensual en Por ciento												
677	M	A	AR	B	C2	C3	C4	C5	C6	C7	C8	C9	VNC	246,937	ENE	FEB	MAR	ABR	MAY	JUN	JUL	AGO	SEP	OCT	NOV	DIC
	0.2	70.8	0.2	0.6	5.0	4.5	0.4	7.9	2.3	0.0	0.0	3.0	5.1		8.8	7.2	8.5	8.3	8.2	8.0	8.3	8.2	7.8	8.5	8.5	9.7
241-01	Carretera: Arco Norte Cd. México Movimiento: Atlacomulco-Sanctórum	MEX-M40D	Caseta: Sanctórum Km: 196.500	COORDENADAS GEOGRÁFICAS Lat: 19.518577 Long: -98.471678	U T M X: 555,431.884 Y: 2,158,293.850	Sentido: 0																				
TDPA	Clasificación Vehicular en Por ciento												VTA	Volumen de Tránsito Mensual en Por ciento												
134	M	A	AR	B	C2	C3	C4	C5	C6	C7	C8	C9	VNC	49,023	ENE	FEB	MAR	ABR	MAY	JUN	JUL	AGO	SEP	OCT	NOV	DIC
	0.6	52.7	0.4	1.4	5.4	5.4	1.3	10.1	3.2	0.1	0.0	5.2	14.2		8.4	7.1	8.8	8.9	8.0	7.7	8.9	8.6	7.4	7.9	7.8	10.5

Nota: Los datos que se presentan, se estimaron a partir de los volúmenes de tránsito registrados en las casetas de cobro de las autopistas en el período enero-agosto de 2018 y la variación estacional del año anterior

VOLUMENES DE TRÁNSITO 2018
CASSETAS DE COBRO DE LAS AUTOPISTAS Y PUENTES DE CUOTA

241-02	Carretera: Arco Norte Cd. México Movimiento: Acambay-Sanctórum												Caseta: Sanctórum Km: 196.500		COORDENADAS GEOGRÁFICAS U T M Lat: 19.518582 X: 555,431.609 Sentido: 0 Long: -98.471681 Y: 2,158,294.370											
TDPA	Clasificación Vehicular en Por ciento												VTA	Volumen de Tránsito Mensual en Por ciento												
8	M	A	AR	B	C2	C3	C4	C5	C6	C7	C8	C9	VNC	2,754	ENE	FEB	MAR	ABR	MAY	JUN	JUL	AGO	SEP	OCT	NOV	DIC
	0.4	69.2	0.4	0.5	8.6	6.8	0.5	9.8	3.4	0.0	0.0	0.0	0.4		6.7	7.3	9.8	8.5	7.2	7.3	9.2	8.1	7.9	8.5	8.3	11.2
241-03	Carretera: Arco Norte Cd. México Movimiento: Jilotepec-Sanctórum												Caseta: Sanctórum Km: 196.500		COORDENADAS GEOGRÁFICAS U T M Lat: 19.518579 X: 555,431.620 Sentido: 0 Long: -98.471681 Y: 2,158,294.115											
TDPA	Clasificación Vehicular en Por ciento												VTA	Volumen de Tránsito Mensual en Por ciento												
20	M	A	AR	B	C2	C3	C4	C5	C6	C7	C8	C9	VNC	7,329	ENE	FEB	MAR	ABR	MAY	JUN	JUL	AGO	SEP	OCT	NOV	DIC
	0.5	71.6	0.5	1.4	6.8	5.0	1.8	5.5	3.1	0.2	0.0	3.5	0.1		7.7	7.7	8.9	8.6	8.4	7.1	9.3	8.6	7.0	7.3	8.0	11.4
241-04	Carretera: Arco Norte Cd. México Movimiento: Querétaro-Sanctórum												Caseta: Sanctórum Km: 196.500		COORDENADAS GEOGRÁFICAS U T M Lat: 19.518578 X: 555,431.841 Sentido: 0 Long: -98.471679 Y: 2,158,294.016											
TDPA	Clasificación Vehicular en Por ciento												VTA	Volumen de Tránsito Mensual en Por ciento												
623	M	A	AR	B	C2	C3	C4	C5	C6	C7	C8	C9	VNC	227,572	ENE	FEB	MAR	ABR	MAY	JUN	JUL	AGO	SEP	OCT	NOV	DIC
	0.3	44.7	0.4	1.1	6.7	7.3	0.9	21.5	5.8	0.2	0.1	10.8	0.2		7.4	7.1	8.9	8.2	8.1	7.5	9.4	9.0	7.7	8.1	8.2	10.4
241-05	Carretera: Arco Norte Cd. México Movimiento: Tula II-Sanctórum												Caseta: Sanctórum Km: 196.500		COORDENADAS GEOGRÁFICAS U T M Lat: 19.518578 X: 555,431.652 Sentido: 0 Long: -98.471681 Y: 2,158,294.016											
TDPA	Clasificación Vehicular en Por ciento												VTA	Volumen de Tránsito Mensual en Por ciento												
6	M	A	AR	B	C2	C3	C4	C5	C6	C7	C8	C9	VNC	2,116	ENE	FEB	MAR	ABR	MAY	JUN	JUL	AGO	SEP	OCT	NOV	DIC
	0.0	86.7	0.7	1.2	2.6	4.8	0.0	2.6	0.5	0.0	0.0	0.6	0.3		7.1	4.6	7.1	6.4	6.6	6.9	12.6	11.3	9.4	7.5	6.9	13.6
241-06	Carretera: Arco Norte Cd. México Movimiento: Tula I-Sanctórum												Caseta: Sanctórum Km: 196.500		COORDENADAS GEOGRÁFICAS U T M Lat: 19.518576 X: 555,431.852 Sentido: 0 Long: -98.471679 Y: 2,158,293.795											
TDPA	Clasificación Vehicular en Por ciento												VTA	Volumen de Tránsito Mensual en Por ciento												
53	M	A	AR	B	C2	C3	C4	C5	C6	C7	C8	C9	VNC	19,468	ENE	FEB	MAR	ABR	MAY	JUN	JUL	AGO	SEP	OCT	NOV	DIC
	0.2	54.6	0.2	0.8	3.2	5.4	0.7	6.9	9.1	0.4	0.0	18.4	0.1		8.7	7.9	8.8	8.3	7.7	8.1	8.9	7.9	6.9	8.1	8.5	10.2
241-07	Carretera: Arco Norte Cd. México Movimiento: Atitalaquia-Sanctórum												Caseta: Sanctórum Km: 196.500		COORDENADAS GEOGRÁFICAS U T M Lat: 19.518576 X: 555,432.041 Sentido: 0 Long: -98.471677 Y: 2,158,293.795											
TDPA	Clasificación Vehicular en Por ciento												VTA	Volumen de Tránsito Mensual en Por ciento												
32	M	A	AR	B	C2	C3	C4	C5	C6	C7	C8	C9	VNC	11,809	ENE	FEB	MAR	ABR	MAY	JUN	JUL	AGO	SEP	OCT	NOV	DIC
	0.2	63.2	0.2	0.1	2.5	6.9	0.5	4.0	13.2	0.1	0.0	9.0	0.1		8.1	7.1	9.1	7.9	8.6	8.9	10.3	8.1	7.0	7.5	7.6	9.8

Nota: Los datos que se presentan, se estimaron a partir de los volúmenes de tránsito registrados en las casetas de cobro de las autopistas en el período enero-agosto de 2018 y la variación estacional del año anterior

VOLUMENES DE TRÁNSITO 2018
CASSETAS DE COBRO DE LAS AUTOPISTAS Y PUENTES DE CUOTA

241-08	Carretera: Arco Norte Cd. México Movimiento: Ajoloapan-Sanctórum	MEX-M40D	Caseta: Sanctórum Km: 196.500	COORDENADAS GEOGRÁFICAS Lat: 19.518576 Long: -98.471679	U T M X: 555,431.852 Y: 2,158,293.795	Sentido: 0																				
TDPA	Clasificación Vehicular en Por ciento												VTA	Volumen de Tránsito Mensual en Por ciento												
24	M	A	AR	B	C2	C3	C4	C5	C6	C7	C8	C9	VNC	8,813	ENE	FEB	MAR	ABR	MAY	JUN	JUL	AGO	SEP	OCT	NOV	DIC
	0.1	47.6	0.1	0.7	2.5	9.5	0.3	16.4	14.2	0.1	0.0	8.5	0.0		7.6	6.6	8.6	7.7	8.5	7.2	9.7	9.1	7.5	8.6	9.1	9.8
241-09	Carretera: Arco Norte Cd. México Movimiento: Pachuca-Sanctórum	MEX-M40D	Caseta: Sanctórum Km: 196.500	COORDENADAS GEOGRÁFICAS Lat: 19.518580 Long: -98.471683	U T M X: 555,431.442 Y: 2,158,294.236	Sentido: 0																				
TDPA	Clasificación Vehicular en Por ciento												VTA	Volumen de Tránsito Mensual en Por ciento												
260	M	A	AR	B	C2	C3	C4	C5	C6	C7	C8	C9	VNC	94,820	ENE	FEB	MAR	ABR	MAY	JUN	JUL	AGO	SEP	OCT	NOV	DIC
	0.3	61.6	0.3	0.8	4.5	5.2	1.0	14.8	3.3	0.1	0.1	7.5	0.5		7.6	7.1	8.6	7.9	8.1	7.2	9.4	9.0	7.7	8.4	8.6	10.4
241-10	Carretera: Arco Norte Cd. México Movimiento: Tulancingo-Sanctórum	MEX-M40D	Caseta: Sanctórum Km: 196.500	COORDENADAS GEOGRÁFICAS Lat: 19.518580 Long: -98.471680	U T M X: 555,431.694 Y: 2,158,294.182	Sentido: 0																				
TDPA	Clasificación Vehicular en Por ciento												VTA	Volumen de Tránsito Mensual en Por ciento												
743	M	A	AR	B	C2	C3	C4	C5	C6	C7	C8	C9	VNC	271,198	ENE	FEB	MAR	ABR	MAY	JUN	JUL	AGO	SEP	OCT	NOV	DIC
	0.4	67.3	0.2	1.5	4.6	4.4	0.6	10.6	4.5	0.1	0.1	5.3	0.4		7.1	7.1	8.6	7.7	8.1	7.8	9.4	8.8	7.9	8.2	8.8	10.5
241-11	Carretera: Arco Norte Cd. México Movimiento: Sahagún-Sanctórum	MEX-M40D	Caseta: Sanctórum Km: 196.500	COORDENADAS GEOGRÁFICAS Lat: 19.518580 Long: -98.471682	U T M X: 555,431.515 Y: 2,158,294.181	Sentido: 0																				
TDPA	Clasificación Vehicular en Por ciento												VTA	Volumen de Tránsito Mensual en Por ciento												
86	M	A	AR	B	C2	C3	C4	C5	C6	C7	C8	C9	VNC	31,335	ENE	FEB	MAR	ABR	MAY	JUN	JUL	AGO	SEP	OCT	NOV	DIC
	0.4	76.9	0.1	0.3	5.6	4.2	0.2	7.0	2.3	0.0	0.2	1.6	1.2		8.3	7.7	8.9	8.1	7.9	7.5	8.4	8.3	8.3	8.7	8.0	9.9
241-12	Carretera: Arco Norte Cd. México Movimiento: Calpulalpan-Sanctórum	MEX-M40D	Caseta: Sanctórum Km: 196.500	COORDENADAS GEOGRÁFICAS Lat: 19.518578 Long: -98.471681	U T M X: 555,431.568 Y: 2,158,293.993	Sentido: 0																				
TDPA	Clasificación Vehicular en Por ciento												VTA	Volumen de Tránsito Mensual en Por ciento												
375	M	A	AR	B	C2	C3	C4	C5	C6	C7	C8	C9	VNC	137,009	ENE	FEB	MAR	ABR	MAY	JUN	JUL	AGO	SEP	OCT	NOV	DIC
	0.2	68.8	0.2	1.4	4.6	3.6	0.8	8.2	4.0	0.0	0.0	4.2	4.0		8.1	7.6	11.2	7.6	8.0	7.7	8.3	8.0	7.5	8.0	7.8	10.2
241-13	Carretera: Arco Norte Cd. México Movimiento: San Martín Texmelucan-Sanctórum	MEX-M40D	Caseta: Sanctórum Km: 196.500	COORDENADAS GEOGRÁFICAS Lat: 19.512662 Long: -98.466840	U T M X: 555,941.620 Y: 2,157,640.859	Sentido: 0																				
TDPA	Clasificación Vehicular en Por ciento												VTA	Volumen de Tránsito Mensual en Por ciento												
904	M	A	AR	B	C2	C3	C4	C5	C6	C7	C8	C9	VNC	330,100	ENE	FEB	MAR	ABR	MAY	JUN	JUL	AGO	SEP	OCT	NOV	DIC
	0.3	61.1	0.2	1.1	9.3	8.7	0.6	14.5	1.2	0.1	0.0	1.4	1.5		8.1	7.1	7.7	8.0	7.9	8.1	9.7	8.8	7.9	8.7	8.6	9.4

Nota: Los datos que se presentan, se estimaron a partir de los volúmenes de tránsito registrados en las casetas de cobro de las autopistas en el período enero-agosto de 2018 y la variación estacional del año anterior

VOLUMENES DE TRÁNSITO 2018
CASSETAS DE COBRO DE LAS AUTOPISTAS Y PUENTES DE CUOTA

242-01	Carretera: Arco Norte Cd. México Movimiento: Atlacomulco-San Martín Texmelucan	MEX-M40D	Caseta: San Martín Texmelucan Km: 222.000	COORDENADAS GEOGRÁFICAS Lat: 19.301809 Long: -98.409588	U T M X: 562,028.792 Y: 2,134,328.118	Sentido: 0								
TDPA	Clasificación Vehicular en Por ciento	VTA	Volumen de Tránsito Mensual en Por ciento											
590	M A AR B C2 C3 C4 C5 C6 C7 C8 C9 VNC	215,366	ENE	FEB	MAR	ABR	MAY	JUN	JUL	AGO	SEP	OCT	NOV	DIC
	0.4 47.1 0.4 3.2 5.4 6.2 0.8 19.1 3.0 1.4 0.1 10.9 2.0		8.0	6.8	8.5	8.6	8.3	7.6	8.8	8.5	7.8	8.0	8.2	10.9
242-02	Carretera: Arco Norte Cd. México Movimiento: Acambay-San Martín Texmelucan	MEX-M40D	Caseta: San Martín Texmelucan Km: 222.000	COORDENADAS GEOGRÁFICAS Lat: 19.301807 Long: -98.409585	U T M X: 562,029.055 Y: 2,134,327.909	Sentido: 0								
TDPA	Clasificación Vehicular en Por ciento	VTA	Volumen de Tránsito Mensual en Por ciento											
20	M A AR B C2 C3 C4 C5 C6 C7 C8 C9 VNC	7,186	ENE	FEB	MAR	ABR	MAY	JUN	JUL	AGO	SEP	OCT	NOV	DIC
	0.5 70.2 0.8 1.3 6.1 5.5 1.8 11.4 1.1 0.0 0.0 1.3 0.0		8.7	5.7	9.3	7.3	8.3	9.1	8.4	8.4	8.3	8.7	7.1	10.7
242-03	Carretera: Arco Norte Cd. México Movimiento: Jilotepec-San Martín Texmelucan	MEX-M40D	Caseta: San Martín Texmelucan Km: 222.000	COORDENADAS GEOGRÁFICAS Lat: 19.301807 Long: -98.409588	U T M X: 562,028.814 Y: 2,134,327.875	Sentido: 0								
TDPA	Clasificación Vehicular en Por ciento	VTA	Volumen de Tránsito Mensual en Por ciento											
74	M A AR B C2 C3 C4 C5 C6 C7 C8 C9 VNC	26,999	ENE	FEB	MAR	ABR	MAY	JUN	JUL	AGO	SEP	OCT	NOV	DIC
	0.2 60.1 0.2 1.6 3.8 2.8 2.4 24.3 2.6 0.0 0.1 1.8 0.1		7.7	6.6	8.4	8.1	7.6	7.5	9.4	9.0	7.8	8.2	8.6	11.1
242-04	Carretera: Arco Norte Cd. México Movimiento: Querétaro-San Martín Texmelucan	MEX-M40D	Caseta: San Martín Texmelucan Km: 222.000	COORDENADAS GEOGRÁFICAS Lat: 19.301807 Long: -98.409585	U T M X: 562,029.055 Y: 2,134,327.909	Sentido: 0								
TDPA	Clasificación Vehicular en Por ciento	VTA	Volumen de Tránsito Mensual en Por ciento											
2,815	M A AR B C2 C3 C4 C5 C6 C7 C8 C9 VNC	1,027,366	ENE	FEB	MAR	ABR	MAY	JUN	JUL	AGO	SEP	OCT	NOV	DIC
	0.2 35.5 0.3 3.2 5.9 7.0 0.8 31.3 4.6 0.9 0.1 10.1 0.1		7.7	7.1	8.5	8.1	8.1	8.0	9.1	8.7	7.7	8.5	8.6	9.9
242-05	Carretera: Arco Norte Cd. México Movimiento: Tula II-San Martín Texmelucan	MEX-M40D	Caseta: San Martín Texmelucan Km: 222.000	COORDENADAS GEOGRÁFICAS Lat: 19.301803 Long: -98.409587	U T M X: 562,028.847 Y: 2,134,327.488	Sentido: 0								
TDPA	Clasificación Vehicular en Por ciento	VTA	Volumen de Tránsito Mensual en Por ciento											
18	M A AR B C2 C3 C4 C5 C6 C7 C8 C9 VNC	6,648	ENE	FEB	MAR	ABR	MAY	JUN	JUL	AGO	SEP	OCT	NOV	DIC
	0.7 87.0 0.5 0.2 3.4 2.5 0.1 4.2 0.8 0.0 0.0 0.4 0.2		6.8	5.7	7.6	6.1	6.4	7.0	11.8	12.0	7.9	8.4	8.8	11.5
242-06	Carretera: Arco Norte Cd. México Movimiento: Tula I-San Martín Texmelucan	MEX-M40D	Caseta: San Martín Texmelucan Km: 222.000	COORDENADAS GEOGRÁFICAS Lat: 19.301804 Long: -98.409587	U T M X: 562,028.836 Y: 2,134,327.631	Sentido: 0								
TDPA	Clasificación Vehicular en Por ciento	VTA	Volumen de Tránsito Mensual en Por ciento											
179	M A AR B C2 C3 C4 C5 C6 C7 C8 C9 VNC	65,210	ENE	FEB	MAR	ABR	MAY	JUN	JUL	AGO	SEP	OCT	NOV	DIC
	0.2 48.7 0.2 0.6 3.0 4.0 1.9 13.7 5.5 2.2 0.3 19.6 0.1		8.6	7.7	8.8	8.5	9.2	7.5	8.0	8.3	7.3	8.1	8.2	9.8

Nota: Los datos que se presentan, se estimaron a partir de los volúmenes de tránsito registrados en las casetas de cobro de las autopistas en el período enero-agosto de 2018 y la variación estacional del año anterior

VOLÚMENES DE TRÁNSITO 2018
CASSETAS DE COBRO DE LAS AUTOPISTAS Y PUENTES DE CUOTA

242-07	Carretera: Arco Norte Cd. México Movimiento: Atitalaquia-San Martín Texmelucan	MEX-M40D	Caseta: San Martín Texmelucan Km: 222.000	COORDENADAS GEOGRÁFICAS Lat: 19.301805 Long: -98.409587	U T M X: 562,028.836 Y: 2,134,327.642	Sentido: 0																				
TDPA	Clasificación Vehicular en Por ciento												VTA	Volumen de Tránsito Mensual en Por ciento												
95	M	A	AR	B	C2	C3	C4	C5	C6	C7	C8	C9	VNC	34,505	ENE	FEB	MAR	ABR	MAY	JUN	JUL	AGO	SEP	OCT	NOV	DIC
	0.2	55.9	0.2	0.3	4.3	5.4	1.5	5.3	10.5	0.2	0.0	16.1	0.1		7.6	6.8	7.6	7.6	8.0	7.7	8.7	8.8	8.1	8.5	9.0	11.6
242-08	Carretera: Arco Norte Cd. México Movimiento: Ajoloapan-San Martín Texmelucan	MEX-M40D	Caseta: San Martín Texmelucan Km: 222.000	COORDENADAS GEOGRÁFICAS Lat: 19.301803 Long: -98.409588	U T M X: 562,028.731 Y: 2,134,327.509	Sentido: 0																				
TDPA	Clasificación Vehicular en Por ciento												VTA	Volumen de Tránsito Mensual en Por ciento												
40	M	A	AR	B	C2	C3	C4	C5	C6	C7	C8	C9	VNC	14,645	ENE	FEB	MAR	ABR	MAY	JUN	JUL	AGO	SEP	OCT	NOV	DIC
	0.2	59.1	0.4	1.3	7.6	8.1	0.6	10.2	3.1	0.0	0.0	9.3	0.1		6.8	6.5	8.1	7.9	8.6	7.7	9.0	8.6	8.1	8.5	8.9	11.3
242-09	Carretera: Arco Norte Cd. México Movimiento: Pachuca-San Martín Texmelucan	MEX-M40D	Caseta: San Martín Texmelucan Km: 222.000	COORDENADAS GEOGRÁFICAS Lat: 19.301805 Long: -98.409587	U T M X: 562,028.836 Y: 2,134,327.642	Sentido: 0																				
TDPA	Clasificación Vehicular en Por ciento												VTA	Volumen de Tránsito Mensual en Por ciento												
678	M	A	AR	B	C2	C3	C4	C5	C6	C7	C8	C9	VNC	247,423	ENE	FEB	MAR	ABR	MAY	JUN	JUL	AGO	SEP	OCT	NOV	DIC
	0.4	60.5	0.2	1.1	5.2	4.2	0.6	16.5	2.7	0.2	0.0	7.8	0.6		8.3	7.3	8.7	8.1	8.1	7.6	8.6	8.7	7.6	8.2	8.6	10.2
242-10	Carretera: Arco Norte Cd. México Movimiento: Tulancingo-San Martín Texmelucan	MEX-M40D	Caseta: San Martín Texmelucan Km: 222.000	COORDENADAS GEOGRÁFICAS Lat: 19.301806 Long: -98.409586	U T M X: 562,028.951 Y: 2,134,327.776	Sentido: 0																				
TDPA	Clasificación Vehicular en Por ciento												VTA	Volumen de Tránsito Mensual en Por ciento												
1,903	M	A	AR	B	C2	C3	C4	C5	C6	C7	C8	C9	VNC	694,483	ENE	FEB	MAR	ABR	MAY	JUN	JUL	AGO	SEP	OCT	NOV	DIC
	0.3	60.4	0.2	1.6	7.2	6.1	0.4	14.5	2.4	0.1	0.0	6.6	0.2		7.9	7.1	8.3	8.0	7.9	7.9	8.7	8.8	7.9	8.5	8.9	10.1
242-11	Carretera: Arco Norte Cd. México Movimiento: Sahagún-San Martín Texmelucan	MEX-M40D	Caseta: San Martín Texmelucan Km: 222.000	COORDENADAS GEOGRÁFICAS Lat: 19.301807 Long: -98.409586	U T M X: 562,028.940 Y: 2,134,327.897	Sentido: 0																				
TDPA	Clasificación Vehicular en Por ciento												VTA	Volumen de Tránsito Mensual en Por ciento												
135	M	A	AR	B	C2	C3	C4	C5	C6	C7	C8	C9	VNC	49,271	ENE	FEB	MAR	ABR	MAY	JUN	JUL	AGO	SEP	OCT	NOV	DIC
	0.5	68.3	0.4	9.2	5.2	2.7	0.4	5.6	1.4	0.0	0.0	5.7	0.6		8.3	7.4	8.7	8.3	8.2	7.3	8.2	8.1	8.1	9.5	8.1	9.8
242-12	Carretera: Arco Norte Cd. México Movimiento: Calpulalpan-San Martín Texmelucan	MEX-M40D	Caseta: San Martín Texmelucan Km: 222.000	COORDENADAS GEOGRÁFICAS Lat: 19.301808 Long: -98.409588	U T M X: 562,028.803 Y: 2,134,327.996	Sentido: 0																				
TDPA	Clasificación Vehicular en Por ciento												VTA	Volumen de Tránsito Mensual en Por ciento												
610	M	A	AR	B	C2	C3	C4	C5	C6	C7	C8	C9	VNC	222,504	ENE	FEB	MAR	ABR	MAY	JUN	JUL	AGO	SEP	OCT	NOV	DIC
	0.3	74.0	0.2	0.5	5.2	4.5	0.4	7.9	1.4	0.1	0.0	3.1	2.4		8.2	7.3	8.7	7.9	8.1	7.9	8.3	8.2	7.9	8.5	8.5	10.5

Nota: Los datos que se presentan, se estimaron a partir de los volúmenes de tránsito registrados en las casetas de cobro de las autopistas en el período enero-agosto de 2018 y la variación estacional del año anterior

VOLUMENES DE TRÁNSITO 2018
CASSETAS DE COBRO DE LAS AUTOPISTAS Y PUENTES DE CUOTA

242-13	Carretera: Arco Norte Cd. México Movimiento: Sanctórum-San Martín Texmelucan	MEX-M40D	Caseta: San Martín Texmelucan Km: 222.000	COORDENADAS GEOGRÁFICAS Lat: 19.301808 Long: -98.409588	U T M X: 562,028.803 Y: 2,134,327.996	Sentido: 0																				
TDPA	Clasificación Vehicular en Por ciento												VTA	Volumen de Tránsito Mensual en Por ciento												
975	M	A	AR	B	C2	C3	C4	C5	C6	C7	C8	C9	VNC	355,711	ENE	FEB	MAR	ABR	MAY	JUN	JUL	AGO	SEP	OCT	NOV	DIC
	0.4	60.5	0.2	0.9	8.7	8.9	0.8	15.5	1.7	0.1	0.0	1.4	0.9		8.1	7.3	8.0	7.7	7.8	8.1	9.5	8.9	7.9	8.6	8.5	9.6
242-14	Carretera: Arco Norte Cd. México Movimiento: Ent. San Martín Texmelucan-Tlaxcala	MEX-M40D	Caseta: San Martín Texmelucan Km: 222.800	COORDENADAS GEOGRÁFICAS Lat: 19.296355 Long: -98.409739	U T M X: 562,015.003 Y: 2,133,724.548	Sentido: 0																				
TDPA	Clasificación Vehicular en Por ciento												VTA	Volumen de Tránsito Mensual en Por ciento												
2,004	M	A	AR	B	C2	C3	C4	C5	C6	C7	C8	C9	VNC	731,306	ENE	FEB	MAR	ABR	MAY	JUN	JUL	AGO	SEP	OCT	NOV	DIC
	0.6	75.9	0.1	12.7	3.5	2.1	0.3	3.0	0.2	0.0	0.0	1.4	0.2		8.0	7.2	8.5	8.8	7.5	7.5	8.8	8.5	7.4	8.4	9.2	10.2
242-15	Carretera: Arco Norte Cd. México Movimiento: Tlaxcala-Ent. San Martín Texmelucan	MEX-M40D	Caseta: San Martín Texmelucan Km: 222.800	COORDENADAS GEOGRÁFICAS Lat: 19.297165 Long: -98.411072	U T M X: 561,874.551 Y: 2,133,813.769	Sentido: 0																				
TDPA	Clasificación Vehicular en Por ciento												VTA	Volumen de Tránsito Mensual en Por ciento												
1,860	M	A	AR	B	C2	C3	C4	C5	C6	C7	C8	C9	VNC	678,935	ENE	FEB	MAR	ABR	MAY	JUN	JUL	AGO	SEP	OCT	NOV	DIC
	0.5	73.9	0.1	14.3	3.6	2.0	0.2	3.2	0.5	0.0	0.0	1.4	0.3		8.0	7.2	8.0	8.8	8.0	7.5	8.8	8.5	7.4	8.4	9.2	10.2
243	Carretera: Libramiento de Mexicali Movimiento: Ent. Cuernavaca-Ent. San Felipe	MEX-D	Caseta: Mexicali A1 Km: 12.700	COORDENADAS GEOGRÁFICAS Lat: 32.532859 Long: -115.409847	U T M X: 649,331.439 Y: 3,600,616.146	Sentido: 0																				
TDPA	Clasificación Vehicular en Por ciento												VTA	Volumen de Tránsito Mensual en Por ciento												
1,596	M	A	AR	B	C2	C3	C4	C5	C6	C7	C8	C9	VNC	582,626	ENE	FEB	MAR	ABR	MAY	JUN	JUL	AGO	SEP	OCT	NOV	DIC
	0.3	76.3	1.2	4.2	2.4	3.1	0.4	7.4	2.1	0.1	0.0	2.5	0.0		8.0	7.3	7.8	7.8	8.0	11.3	9.6	8.5	7.2	7.6	7.8	9.1
244	Carretera: Libramiento de Mexicali Movimiento: Ent. Cuernavaca-Ent. Centinela	MEX-D	Caseta: Mexicali A2 Km: 12.700	COORDENADAS GEOGRÁFICAS Lat: 32.533452 Long: -115.420732	U T M X: 648,308.141 Y: 3,600,666.748	Sentido: 0																				
TDPA	Clasificación Vehicular en Por ciento												VTA	Volumen de Tránsito Mensual en Por ciento												
2,876	M	A	AR	B	C2	C3	C4	C5	C6	C7	C8	C9	VNC	1,049,654	ENE	FEB	MAR	ABR	MAY	JUN	JUL	AGO	SEP	OCT	NOV	DIC
	0.1	53.7	0.8	1.5	3.0	3.1	1.1	24.0	2.9	0.7	0.3	8.8	0.0		8.0	7.3	7.8	7.8	8.0	11.3	9.6	8.5	7.2	7.6	7.8	9.1
245	Carretera: Tejocotal-Nuevo Necaxa Movimiento: Tejocotal-Nuevo Necaxa	MEX-130D	Caseta: Nuevo Necaxa Km: 140.010	COORDENADAS GEOGRÁFICAS Lat: 20.186559 Long: -98.029829	U T M X: 601,368.589 Y: 2,232,422.363	Sentido: 0																				
TDPA	Clasificación Vehicular en Por ciento												VTA	Volumen de Tránsito Mensual en Por ciento												
1,493	M	A	AR	B	C2	C3	C4	C5	C6	C7	C8	C9	VNC	545,120	ENE	FEB	MAR	ABR	MAY	JUN	JUL	AGO	SEP	OCT	NOV	DIC
	0.2	79.4	0.0	1.7	5.9	5.2	0.4	2.7	2.2	0.2	0.0	2.1	0.0		7.8	7.0	7.7	10.7	9.6	7.3	8.6	8.3	6.9	7.4	8.8	9.9

Nota: Los datos que se presentan, se estimaron a partir de los volúmenes de tránsito registrados en las casetas de cobro de las autopistas en el período enero-agosto de 2018 y la variación estacional del año anterior

VOLUMENES DE TRÁNSITO 2018
CASSETAS DE COBRO DE LAS AUTOPISTAS Y PUENTES DE CUOTA

246	Carretera: Morelia-Salamanca		Casetta: Cuitzeo										COORDENADAS													
	Movimiento: Copándaro-Cuitzeo		MEX-043D										GEOGRÁFICAS U T M													
													Lat: 19.968367 X: 273,748.898 Sentido: 0													
													Long: -101.162077 Y: 2,209,439.092													
TDPA	Clasificación Vehicular en Por ciento													VTA	Volumen de Tránsito Mensual en Por ciento											
1,787	M	A	AR	B	C2	C3	C4	C5	C6	C7	C8	C9	VNC	652,210	ENE	FEB	MAR	ABR	MAY	JUN	JUL	AGO	SEP	OCT	NOV	DIC
	0.4	93.0	0.4	1.7	1.9	0.7	0.3	0.2	0.3	0.0	0.0	0.4	0.7		8.3	7.1	8.0	9.0	8.0	7.7	9.0	8.4	7.3	7.9	8.6	10.7
247-01	Carretera: Morelia-Salamanca		Casetta: La Cinta										COORDENADAS													
	Movimiento: Uriangato-La Cinta		MEX-043D										GEOGRÁFICAS U T M													
													Lat: 20.076227 X: 276,662.320 Sentido: 0													
													Long: -101.135702 Y: 2,221,345.913													
TDPA	Clasificación Vehicular en Por ciento													VTA	Volumen de Tránsito Mensual en Por ciento											
15	M	A	AR	B	C2	C3	C4	C5	C6	C7	C8	C9	VNC	5,633	ENE	FEB	MAR	ABR	MAY	JUN	JUL	AGO	SEP	OCT	NOV	DIC
	0.6	30.9	0.4	0.2	4.3	0.4	0.2	0.3	0.2	0.0	0.0	0.5	62.0		8.2	6.8	8.4	8.9	8.0	7.7	9.0	8.4	7.3	7.8	8.6	10.9
247-02	Carretera: Morelia-Salamanca		Casetta: La Cinta										COORDENADAS													
	Movimiento: Valle de Santiago-La Cinta		MEX-043D										GEOGRÁFICAS U T M													
													Lat: 20.077455 X: 276,441.807 Sentido: 0													
													Long: -101.137827 Y: 2,221,484.791													
TDPA	Clasificación Vehicular en Por ciento													VTA	Volumen de Tránsito Mensual en Por ciento											
11	M	A	AR	B	C2	C3	C4	C5	C6	C7	C8	C9	VNC	4,054	ENE	FEB	MAR	ABR	MAY	JUN	JUL	AGO	SEP	OCT	NOV	DIC
	0.0	77.8	1.1	0.9	2.2	0.4	0.0	0.4	0.6	0.0	0.0	0.0	16.6		9.2	6.7	7.5	9.0	8.0	7.7	9.0	8.4	7.3	7.8	8.6	10.8
247-03	Carretera: Morelia-Salamanca		Casetta: La Cinta										COORDENADAS													
	Movimiento: Valtierra-La Cinta		MEX-043D										GEOGRÁFICAS U T M													
													Lat: 20.077496 X: 276,453.571 Sentido: 0													
													Long: -101.137715 Y: 2,221,489.114													
TDPA	Clasificación Vehicular en Por ciento													VTA	Volumen de Tránsito Mensual en Por ciento											
43	M	A	AR	B	C2	C3	C4	C5	C6	C7	C8	C9	VNC	15,527	ENE	FEB	MAR	ABR	MAY	JUN	JUL	AGO	SEP	OCT	NOV	DIC
	0.4	71.3	0.5	0.6	1.3	1.9	0.1	3.8	0.2	0.0	0.0	0.0	19.9		8.3	6.7	8.3	9.0	8.0	7.7	9.0	8.4	7.3	7.9	8.6	10.8
248-01	Carretera: Morelia-Salamanca		Casetta: Ent. La Cinta										COORDENADAS													
	Movimiento: Uriangato-Copándaro		MEX-043D										GEOGRÁFICAS U T M													
													Lat: 20.073451 X: 276,544.306 Sentido: 0													
													Long: -101.136793 Y: 2,221,040.048													
TDPA	Clasificación Vehicular en Por ciento													VTA	Volumen de Tránsito Mensual en Por ciento											
323	M	A	AR	B	C2	C3	C4	C5	C6	C7	C8	C9	VNC	117,735	ENE	FEB	MAR	ABR	MAY	JUN	JUL	AGO	SEP	OCT	NOV	DIC
	0.6	84.1	0.5	2.1	3.1	2.9	0.3	3.4	0.8	0.0	0.0	0.8	1.4		8.1	7.1	8.2	9.0	8.0	7.7	9.0	8.4	7.3	7.9	8.6	10.7
248-02	Carretera: Morelia-Salamanca		Casetta: Ent. La Cinta										COORDENADAS													
	Movimiento: Valle de Santiago-Copándaro		MEX-043D										GEOGRÁFICAS U T M													
													Lat: 20.073428 X: 276,558.480 Sentido: 0													
													Long: -101.136657 Y: 2,221,037.297													
TDPA	Clasificación Vehicular en Por ciento													VTA	Volumen de Tránsito Mensual en Por ciento											
167	M	A	AR	B	C2	C3	C4	C5	C6	C7	C8	C9	VNC	60,835	ENE	FEB	MAR	ABR	MAY	JUN	JUL	AGO	SEP	OCT	NOV	DIC
	0.6	77.4	0.5	1.8	3.5	2.8	0.4	7.2	2.7	0.0	0.0	2.0	1.1		7.6	7.1	8.7	9.0	8.0	7.7	9.0	8.4	7.3	7.9	8.6	10.7

Nota: Los datos que se presentan, se estimaron a partir de los volúmenes de tránsito registrados en las casetas de cobro de las autopistas en el período enero-agosto de 2018 y la variación estacional del año anterior

VOLUMENES DE TRÁNSITO 2018
CASSETAS DE COBRO DE LAS AUTOPISTAS Y PUENTES DE CUOTA

248-03	Carretera: Morelia-Salamanca Movimiento: Valtierra-Copándaro	MEX-043D	Caseta: Ent. La Cinta Km: 46.200	COORDENADAS GEOGRÁFICAS Lat: 20.073496 Long: -101.136654	U T M X: 276,558.922 Y: 2,221,044.844	Sentido: 0																				
TDPA	Clasificación Vehicular en Por ciento												VTA	Volumen de Tránsito Mensual en Por ciento												
2,068	M	A	AR	B	C2	C3	C4	C5	C6	C7	C8	C9	VNC	754,937	ENE	FEB	MAR	ABR	MAY	JUN	JUL	AGO	SEP	OCT	NOV	DIC
	0.4	68.9	0.3	3.6	2.4	2.1	0.5	7.9	2.0	1.2	0.1	10.0	0.6		7.5	7.0	8.9	9.0	8.0	7.7	9.0	8.4	7.3	7.9	8.6	10.7
248-04	Carretera: Morelia-Salamanca Movimiento: La Cinta-Copándaro	MEX-043D	Caseta: Ent. La Cinta Km: 46.200	COORDENADAS GEOGRÁFICAS Lat: 20.073479 Long: -101.136444	U T M X: 276,580.824 Y: 2,221,042.670	Sentido: 0																				
TDPA	Clasificación Vehicular en Por ciento												VTA	Volumen de Tránsito Mensual en Por ciento												
2,680	M	A	AR	B	C2	C3	C4	C5	C6	C7	C8	C9	VNC	978,240	ENE	FEB	MAR	ABR	MAY	JUN	JUL	AGO	SEP	OCT	NOV	DIC
	0.4	85.2	0.2	3.4	1.9	2.3	0.2	3.2	0.9	0.0	0.0	1.1	1.2		8.6	7.1	7.7	9.0	8.0	7.7	9.0	8.4	7.3	7.9	8.6	10.7
249-01	Carretera: Morelia-Salamanca Movimiento: Copándaro-Uriangato	MEX-043D	Caseta: Uriangato Km: 58.646	COORDENADAS GEOGRÁFICAS Lat: 20.182954 Long: -101.157296	U T M X: 274,556.509 Y: 2,233,192.052	Sentido: 0																				
TDPA	Clasificación Vehicular en Por ciento												VTA	Volumen de Tránsito Mensual en Por ciento												
280	M	A	AR	B	C2	C3	C4	C5	C6	C7	C8	C9	VNC	102,230	ENE	FEB	MAR	ABR	MAY	JUN	JUL	AGO	SEP	OCT	NOV	DIC
	0.4	82.2	0.6	1.5	4.4	5.1	0.8	2.7	0.8	0.0	0.0	0.6	0.9		8.7	6.8	7.8	9.0	8.0	7.7	9.0	8.4	7.3	7.9	8.6	10.8
249-02	Carretera: Morelia-Salamanca Movimiento: La Cinta-Uriangato	MEX-043D	Caseta: Uriangato Km: 58.646	COORDENADAS GEOGRÁFICAS Lat: 20.182966 Long: -101.157231	U T M X: 274,563.384 Y: 2,233,193.291	Sentido: 0																				
TDPA	Clasificación Vehicular en Por ciento												VTA	Volumen de Tránsito Mensual en Por ciento												
14	M	A	AR	B	C2	C3	C4	C5	C6	C7	C8	C9	VNC	5,184	ENE	FEB	MAR	ABR	MAY	JUN	JUL	AGO	SEP	OCT	NOV	DIC
	1.3	60.4	0.9	0.2	2.0	0.5	0.2	0.7	0.0	0.0	0.0	0.2	33.6		8.9	6.8	7.7	9.0	8.0	7.7	9.0	8.4	7.3	7.9	8.6	10.7
249-03	Carretera: Morelia-Salamanca Movimiento: Valle de Santiago-Uriangato	MEX-043D	Caseta: Uriangato Km: 58.646	COORDENADAS GEOGRÁFICAS Lat: 20.182852 Long: -101.157201	U T M X: 274,566.387 Y: 2,233,180.583	Sentido: 0																				
TDPA	Clasificación Vehicular en Por ciento												VTA	Volumen de Tránsito Mensual en Por ciento												
428	M	A	AR	B	C2	C3	C4	C5	C6	C7	C8	C9	VNC	156,374	ENE	FEB	MAR	ABR	MAY	JUN	JUL	AGO	SEP	OCT	NOV	DIC
	0.4	82.6	0.3	0.9	2.8	2.0	0.1	3.5	0.9	0.0	0.0	0.5	6.0		8.4	6.9	8.1	9.0	8.0	7.7	9.0	8.4	7.3	7.9	8.6	10.7
249-04	Carretera: Morelia-Salamanca Movimiento: Valtierra-Uriangato	MEX-043D	Caseta: Uriangato Km: 58.646	COORDENADAS GEOGRÁFICAS Lat: 20.182840 Long: -101.157271	U T M X: 274,558.968 Y: 2,233,179.307	Sentido: 0																				
TDPA	Clasificación Vehicular en Por ciento												VTA	Volumen de Tránsito Mensual en Por ciento												
696	M	A	AR	B	C2	C3	C4	C5	C6	C7	C8	C9	VNC	253,915	ENE	FEB	MAR	ABR	MAY	JUN	JUL	AGO	SEP	OCT	NOV	DIC
	0.3	82.5	0.2	7.5	2.1	1.3	0.1	1.3	0.8	0.0	0.0	0.9	3.0		8.6	6.8	7.9	9.0	8.0	7.7	9.0	8.4	7.3	7.9	8.6	10.8

Nota: Los datos que se presentan, se estimaron a partir de los volúmenes de tránsito registrados en las casetas de cobro de las autopistas en el período enero-agosto de 2018 y la variación estacional del año anterior

VOLUMENES DE TRÁNSITO 2018
CASSETAS DE COBRO DE LAS AUTOPISTAS Y PUENTES DE CUOTA

250-01	Carretera: Morelia-Salamanca Movimiento: Copándaro-Valle de Santiago	MEX-043D	Caseta: Valle de Santiago Km: 83.780	COORDENADAS GEOGRÁFICAS Lat: 20.372589 Long: -101.147346	U T M X: 275,869.637 Y: 2,254,175.501	Sentido: 0																				
TDPA	Clasificación Vehicular en Por ciento												VTA	Volumen de Tránsito Mensual en Por ciento												
132	M	A	AR	B	C2	C3	C4	C5	C6	C7	C8	C9	VNC	48,191	ENE	FEB	MAR	ABR	MAY	JUN	JUL	AGO	SEP	OCT	NOV	DIC
	0.5	79.6	0.6	2.5	2.4	2.1	0.3	6.8	1.0	0.0	0.0	1.4	2.8		8.3	6.7	8.3	9.0	8.0	7.7	9.0	8.4	7.3	7.9	8.6	10.8
250-02	Carretera: Morelia-Salamanca Movimiento: La Cinta-Valle de Santiago	MEX-043D	Caseta: Valle de Santiago Km: 83.780	COORDENADAS GEOGRÁFICAS Lat: 20.372629 Long: -101.147370	U T M X: 275,867.137 Y: 2,254,179.986	Sentido: 0																				
TDPA	Clasificación Vehicular en Por ciento												VTA	Volumen de Tránsito Mensual en Por ciento												
8	M	A	AR	B	C2	C3	C4	C5	C6	C7	C8	C9	VNC	2,927	ENE	FEB	MAR	ABR	MAY	JUN	JUL	AGO	SEP	OCT	NOV	DIC
	0.5	76.7	1.9	1.2	1.8	0.0	0.4	0.5	0.0	0.0	0.0	0.0	17.0		9.1	7.0	7.2	9.0	8.0	7.7	9.0	8.4	7.3	7.9	8.6	10.8
250-03	Carretera: Morelia-Salamanca Movimiento: Uriangato-Valle de Santiago	MEX-043D	Caseta: Valle de Santiago Km: 83.780	COORDENADAS GEOGRÁFICAS Lat: 20.373163 Long: -101.149223	U T M X: 275,674.442 Y: 2,254,241.573	Sentido: 0																				
TDPA	Clasificación Vehicular en Por ciento												VTA	Volumen de Tránsito Mensual en Por ciento												
203	M	A	AR	B	C2	C3	C4	C5	C6	C7	C8	C9	VNC	74,024	ENE	FEB	MAR	ABR	MAY	JUN	JUL	AGO	SEP	OCT	NOV	DIC
	0.5	81.3	0.3	1.2	2.5	2.0	0.1	5.2	1.3	0.0	0.0	0.7	4.9		8.6	7.1	8.0	7.8	8.5	8.0	8.4	8.0	7.2	8.0	8.2	12.2
250-04	Carretera: Morelia-Salamanca Movimiento: Valtierra-Valle de Santiago	MEX-043D	Caseta: Valle de Santiago Km: 83.780	COORDENADAS GEOGRÁFICAS Lat: 20.373126 Long: -101.149269	U T M X: 275,669.554 Y: 2,254,237.528	Sentido: 0																				
TDPA	Clasificación Vehicular en Por ciento												VTA	Volumen de Tránsito Mensual en Por ciento												
148	M	A	AR	B	C2	C3	C4	C5	C6	C7	C8	C9	VNC	54,095	ENE	FEB	MAR	ABR	MAY	JUN	JUL	AGO	SEP	OCT	NOV	DIC
	0.3	81.0	0.4	0.3	1.3	2.8	0.1	1.4	0.8	0.1	0.0	0.6	10.9		7.9	6.9	8.6	9.0	8.0	7.7	9.0	8.4	7.3	7.9	8.6	10.7
251	Carretera: Morelia-Salamanca Movimiento: Cerro Gordo-Valtierrilla	MEX-043D	Caseta: Valtierrilla Km: 102.850	COORDENADAS GEOGRÁFICAS Lat: 20.547577 Long: -101.138127	U T M X: 277,085.005 Y: 2,273,538.414	Sentido: 0																				
TDPA	Clasificación Vehicular en Por ciento												VTA	Volumen de Tránsito Mensual en Por ciento												
3,398	M	A	AR	B	C2	C3	C4	C5	C6	C7	C8	C9	VNC	1,240,232	ENE	FEB	MAR	ABR	MAY	JUN	JUL	AGO	SEP	OCT	NOV	DIC
	0.3	66.2	0.3	3.6	3.2	3.0	0.5	9.6	3.2	0.2	0.0	6.0	3.9		8.3	7.1	7.9	9.0	8.0	7.7	9.0	8.4	7.3	7.9	8.6	10.8
252-01	Carretera: Morelia-Salamanca Movimiento: Copándaro-Valtierrilla	MEX-043D	Caseta: Ent. Valtierrilla Km: 103.300	COORDENADAS GEOGRÁFICAS Lat: 20.542634 Long: -101.137635	U T M X: 277,129.137 Y: 2,272,990.404	Sentido: 0																				
TDPA	Clasificación Vehicular en Por ciento												VTA	Volumen de Tránsito Mensual en Por ciento												
2,211	M	A	AR	B	C2	C3	C4	C5	C6	C7	C8	C9	VNC	807,000	ENE	FEB	MAR	ABR	MAY	JUN	JUL	AGO	SEP	OCT	NOV	DIC
	0.4	69.0	0.4	3.1	2.1	1.8	0.5	10.1	1.5	0.7	0.0	9.4	1.0		8.3	7.1	8.0	9.0	8.0	7.7	9.0	8.4	7.3	7.9	8.6	10.7

Nota: Los datos que se presentan, se estimaron a partir de los volúmenes de tránsito registrados en las casetas de cobro de las autopistas en el período enero-agosto de 2018 y la variación estacional del año anterior

VOLUMENES DE TRÁNSITO 2018
CASSETAS DE COBRO DE LAS AUTOPISTAS Y PUENTES DE CUOTA

252-02	Carretera: Morelia-Salamanca Movimiento: La Cinta-Valtierrilla	MEX-043D	Caseta: Ent. Valtierrilla Km: 103.300	COORDENADAS GEOGRÁFICAS Lat: 20.542642 Long: -101.137696	U T M X: 277,122.828 Y: 2,272,991.361	Sentido: 0																				
TDPA	Clasificación Vehicular en Por ciento												VTA	Volumen de Tránsito Mensual en Por ciento												
56	M	A	AR	B	C2	C3	C4	C5	C6	C7	C8	C9	VNC	20,283	ENE	FEB	MAR	ABR	MAY	JUN	JUL	AGO	SEP	OCT	NOV	DIC
	0.5	88.1	1.0	2.1	1.4	0.7	0.1	2.8	0.2	0.0	0.0	0.2	2.9		9.8	7.1	6.5	9.0	8.0	7.7	9.0	8.4	7.3	7.9	8.6	10.7
252-03	Carretera: Morelia-Salamanca Movimiento: Uriangato-Valtierrilla	MEX-043D	Caseta: Ent. Valtierrilla Km: 103.300	COORDENADAS GEOGRÁFICAS Lat: 20.542654 Long: -101.137794	U T M X: 277,112.605 Y: 2,272,992.880	Sentido: 0																				
TDPA	Clasificación Vehicular en Por ciento												VTA	Volumen de Tránsito Mensual en Por ciento												
772	M	A	AR	B	C2	C3	C4	C5	C6	C7	C8	C9	VNC	281,673	ENE	FEB	MAR	ABR	MAY	JUN	JUL	AGO	SEP	OCT	NOV	DIC
	0.3	83.3	0.4	7.2	1.8	1.3	0.2	2.1	0.3	0.0	0.0	0.7	2.4		8.9	7.1	7.3	9.0	8.0	7.7	9.0	8.4	7.3	7.9	8.6	10.8
252-04	Carretera: Morelia-Salamanca Movimiento: Valle de Santiago-Valtierrilla	MEX-043D	Caseta: Ent. Valtierrilla Km: 103.300	COORDENADAS GEOGRÁFICAS Lat: 20.542663 Long: -101.137864	U T M X: 277,105.296 Y: 2,272,993.950	Sentido: 0																				
TDPA	Clasificación Vehicular en Por ciento												VTA	Volumen de Tránsito Mensual en Por ciento												
164	M	A	AR	B	C2	C3	C4	C5	C6	C7	C8	C9	VNC	59,875	ENE	FEB	MAR	ABR	MAY	JUN	JUL	AGO	SEP	OCT	NOV	DIC
	0.5	76.5	0.6	0.2	1.1	2.5	0.0	1.2	1.1	0.0	0.1	1.9	14.3		8.5	7.1	7.8	9.0	8.0	7.7	9.0	8.4	7.3	7.9	8.6	10.7
253	Carretera: Libramiento de Tépán Movimiento: Libramiento de Tépán	MEX-200D	Caseta: Tépán Km: 2.600	COORDENADAS GEOGRÁFICAS Lat: 17.197071 Long: -100.626751	U T M X: 327,006.050 Y: 1,902,082.421	Sentido: 0																				
TDPA	Clasificación Vehicular en Por ciento												VTA	Volumen de Tránsito Mensual en Por ciento												
1,678	M	A	AR	B	C2	C3	C4	C5	C6	C7	C8	C9	VNC	612,388	ENE	FEB	MAR	ABR	MAY	JUN	JUL	AGO	SEP	OCT	NOV	DIC
	2.0	78.0	2.2	2.3	4.2	5.4	0.5	3.0	2.2	0.0	0.0	0.2	0.0		9.0	7.3	9.5	9.2	8.5	7.9	9.2	8.6	6.2	7.1	7.5	10.0
254	Carretera: Durango-Villa Unión Movimiento: Ent. 5 de Mayo-Ent. Otinapa	MEX-040D	Caseta: Durango Km: 24.500	COORDENADAS GEOGRÁFICAS Lat: 24.005080 Long: -104.734540	U T M X: 526,999.237 Y: 2,654,814.454	Sentido: 0																				
TDPA	Clasificación Vehicular en Por ciento												VTA	Volumen de Tránsito Mensual en Por ciento												
2,884	M	A	AR	B	C2	C3	C4	C5	C6	C7	C8	C9	VNC	1,052,604	ENE	FEB	MAR	ABR	MAY	JUN	JUL	AGO	SEP	OCT	NOV	DIC
	0.9	61.6	1.2	4.1	2.4	2.4	0.4	9.6	1.3	0.2	0.2	6.4	9.3		7.9	6.4	7.3	11.3	7.9	7.9	12.2	10.0	6.2	7.0	7.4	8.5
255	Carretera: Durango-Villa Unión Movimiento: Ent.Otinapa-Llano Grande	MEX-040D	Caseta: Llano Grande Km: 40.500	COORDENADAS GEOGRÁFICAS Lat: 23.864514 Long: -105.233202	U T M X: 476,255.912 Y: 2,639,246.013	Sentido: 0																				
TDPA	Clasificación Vehicular en Por ciento												VTA	Volumen de Tránsito Mensual en Por ciento												
2,614	M	A	AR	B	C2	C3	C4	C5	C6	C7	C8	C9	VNC	954,205	ENE	FEB	MAR	ABR	MAY	JUN	JUL	AGO	SEP	OCT	NOV	DIC
	1.0	63.1	0.8	6.0	2.7	3.7	0.4	11.0	1.5	0.3	0.3	7.3	1.9		7.7	6.3	7.3	11.2	7.9	8.0	12.3	10.3	6.0	6.7	7.1	9.2

Nota: Los datos que se presentan, se estimaron a partir de los volúmenes de tránsito registrados en las casetas de cobro de las autopistas en el período enero-agosto de 2018 y la variación estacional del año anterior

VOLUMENES DE TRÁNSITO 2018
CASSETAS DE COBRO DE LAS AUTOPISTAS Y PUENTES DE CUOTA

256	Carretera: Durango-Villa Unión		Casetas: Coscomate										COORDENADAS													
	Movimiento: Ent. Piloncillo-Santa Lucía		MEX-040D										Km: 121.400													
													GEOGRÁFICAS						U T M							
													Lat: 23.706192						X: 441,762.450							
													Long: -105.571282						Y: 2,621,815.235							
													Sentido: 0													
TDPA	Clasificación Vehicular en Por ciento													VTA	Volumen de Tránsito Mensual en Por ciento											
2,336	M	A	AR	B	C2	C3	C4	C5	C6	C7	C8	C9	VNC	852,667	ENE	FEB	MAR	ABR	MAY	JUN	JUL	AGO	SEP	OCT	NOV	DIC
	1.2	58.1	0.6	4.5	2.5	3.4	0.4	16.7	1.8	0.3	0.2	8.1	2.2		7.9	6.5	7.6	11.8	7.5	7.6	13.1	11.0	5.2	6.4	6.8	8.6
257-01	Carretera: Durango-Villa Unión		Casetas: Mesillas										COORDENADAS													
	Movimiento: Santa Lucía-Villa Unión		MEX-040D										Km: 214.000													
													GEOGRÁFICAS						U T M							
													Lat: 23.254997						X: 392,185.305							
													Long: -106.053989						Y: 2,572,139.885							
													Sentido: 0													
TDPA	Clasificación Vehicular en Por ciento													VTA	Volumen de Tránsito Mensual en Por ciento											
2,201	M	A	AR	B	C2	C3	C4	C5	C6	C7	C8	C9	VNC	803,229	ENE	FEB	MAR	ABR	MAY	JUN	JUL	AGO	SEP	OCT	NOV	DIC
	1.4	61.8	0.6	4.8	2.3	2.3	0.4	13.2	1.4	0.3	0.3	8.5	2.7		7.6	5.9	7.3	12.0	7.5	7.6	13.4	11.1	5.7	6.3	6.7	8.9
257-02	Carretera: Durango-Villa Unión		Casetas: Mesillas										COORDENADAS													
	Movimiento: Santa Lucía-La Concordia		MEX-040D										Km: 214.000													
													GEOGRÁFICAS						U T M							
													Lat: 23.258707						X: 392,452.625							
													Long: -106.051405						Y: 2,572,548.702							
													Sentido: 0													
TDPA	Clasificación Vehicular en Por ciento													VTA	Volumen de Tránsito Mensual en Por ciento											
100	M	A	AR	B	C2	C3	C4	C5	C6	C7	C8	C9	VNC	36,508	ENE	FEB	MAR	ABR	MAY	JUN	JUL	AGO	SEP	OCT	NOV	DIC
	1.9	52.2	0.6	0.4	6.0	3.6	0.1	2.0	0.2	0.0	0.0	0.0	33.0		9.0	7.0	8.3	11.2	8.1	6.4	11.6	10.0	6.5	6.6	7.4	7.9
257-03	Carretera: Durango-Villa Unión		Casetas: Mesillas										COORDENADAS													
	Movimiento: La Concordia-Villa Unión		MEX-040D										Km: 214.000													
													GEOGRÁFICAS						U T M							
													Lat: 23.255111						X: 392,171.167							
													Long: -106.054128						Y: 2,572,152.610							
													Sentido: 0													
TDPA	Clasificación Vehicular en Por ciento													VTA	Volumen de Tránsito Mensual en Por ciento											
252	M	A	AR	B	C2	C3	C4	C5	C6	C7	C8	C9	VNC	91,934	ENE	FEB	MAR	ABR	MAY	JUN	JUL	AGO	SEP	OCT	NOV	DIC
	2.5	74.2	0.5	0.1	3.5	1.2	0.1	0.3	0.1	0.0	0.0	0.0	17.5		9.5	8.8	8.3	9.4	8.3	7.4	8.1	7.3	6.9	7.4	8.4	10.2
258-01	Carretera: Libramiento Norponiente de Irapuato (Cuota)		Casetas: Arandas										COORDENADAS													
	Movimiento: Ent. ITESI - San Cristóbal		MEX-IRA-020D										Km: 5.110													
													GEOGRÁFICAS						U T M							
													Lat: 20.737556						X: 252,173.153							
													Long: -101.379930						Y: 2,294,925.988							
													Sentido: 0													
TDPA	Clasificación Vehicular en Por ciento													VTA	Volumen de Tránsito Mensual en Por ciento											
1,330	M	A	AR	B	C2	C3	C4	C5	C6	C7	C8	C9	VNC	485,429	ENE	FEB	MAR	ABR	MAY	JUN	JUL	AGO	SEP	OCT	NOV	DIC
	0.3	73.1	1.0	1.0	5.3	4.6	0.7	8.5	2.2	0.1	0.1	3.1	0.0		8.6	7.2	8.8	8.1	8.2	8.2	7.4	8.3	7.2	7.5	9.7	10.8
258-02	Carretera: Libramiento Norponiente de Irapuato (Cuota)		Casetas: Arandas										COORDENADAS													
	Movimiento: Ent. ITESI - Arandas		MEX-IRA-020D										Km: 5.110													
													GEOGRÁFICAS						U T M							
													Lat: 20.735245						X: 251,833.566							
													Long: -101.383154						Y: 2,294,674.998							
													Sentido: 0													
TDPA	Clasificación Vehicular en Por ciento													VTA	Volumen de Tránsito Mensual en Por ciento											
811	M	A	AR	B	C2	C3	C4	C5	C6	C7	C8	C9	VNC	295,983	ENE	FEB	MAR	ABR	MAY	JUN	JUL	AGO	SEP	OCT	NOV	DIC
	5.2	79.0	0.6	0.6	5.2	4.7	0.5	3.1	1.0	0.0	0.0	0.1	0.0		8.3	7.6	8.4	7.7	8.3	7.9	7.0	8.6	8.7	9.1	8.7	9.7

Nota: Los datos que se presentan, se estimaron a partir de los volúmenes de tránsito registrados en las casetas de cobro de las autopistas en el período enero-agosto de 2018 y la variación estacional del año anterior

VOLUMENES DE TRÁNSITO 2018
CASSETAS DE COBRO DE LAS AUTOPISTAS Y PUENTES DE CUOTA

258-03	Carretera: Libramiento Norponiente de Irapuato (Cuota)	Caseta: Arandas	COORDENADAS																							
	Movimiento: Arandas - San Cristóbal	MEX-IRA-020D Km: 5.110	GEOGRÁFICAS U T M																							
			Lat: 20.733514 X: 252,031.151 Sentido: 0																							
			Long: -101.381230 Y: 2,294,480.264																							
TDPA	Clasificación Vehicular en Por ciento												VTA	Volumen de Tránsito Mensual en Por ciento												
190	M	A	AR	B	C2	C3	C4	C5	C6	C7	C8	C9	VNC	69,450	ENE	FEB	MAR	ABR	MAY	JUN	JUL	AGO	SEP	OCT	NOV	DIC
	0.9	81.8	2.7	0.5	5.9	5.0	0.3	1.9	0.9	0.0	0.0	0.1	0.0		8.2	7.1	8.0	8.3	8.7	8.1	7.5	7.9	7.7	8.1	9.5	10.9
259	Carretera: Libramiento Norponiente de Irapuato (Cuota)	Caseta: Yostiro	COORDENADAS																							
	Movimiento: San Cristóbal-Yostiro	MEX-IRA-020D Km: 27.160	GEOGRÁFICAS U T M																							
			Lat: 20.601070 X: 245,841.490 Sentido: 0																							
			Long: -101.438526 Y: 2,279,901.822																							
TDPA	Clasificación Vehicular en Por ciento												VTA	Volumen de Tránsito Mensual en Por ciento												
1,597	M	A	AR	B	C2	C3	C4	C5	C6	C7	C8	C9	VNC	582,891	ENE	FEB	MAR	ABR	MAY	JUN	JUL	AGO	SEP	OCT	NOV	DIC
	0.6	75.9	1.0	0.8	4.9	4.5	0.6	7.1	1.9	0.1	0.0	2.6	0.0		8.3	7.1	8.6	8.2	8.3	8.0	7.2	8.3	7.4	7.7	10.2	10.7
260	Carretera: Sonoita - Mexicali	Caseta: Puente Inter. San Luis Rio Colorado II (Cur	COORDENADAS																							
	Movimiento: San Luis Rio Colorado-Yuma	MEX-002 Km: 191.000	GEOGRÁFICAS U T M																							
			Lat: 32.485401 X: 708,394.919 Sentido: 1																							
			Long: -114.782192 Y: 3,596,407.629																							
TDPA	Clasificación Vehicular en Por ciento												VTA	Volumen de Tránsito Mensual en Por ciento												
190	M	A	AR	B	C2	C3	C4	C5	C6	C7	C8	C9	VNC	69,322	ENE	FEB	MAR	ABR	MAY	JUN	JUL	AGO	SEP	OCT	NOV	DIC
	0.0	4.6	0.8	0.0	4.5	8.9	2.1	76.2	0.5	0.0	0.0	0.0	2.4		10.4	11.4	13.1	8.1	8.2	6.9	6.3	6.2	6.0	7.0	7.6	8.8
261	Carretera: Arriaga-Ocozocoautla	Caseta: Arriaga	COORDENADAS																							
	Movimiento: Arriaga-Tierra y Libertad	MEX-187D Km: 2.700	GEOGRÁFICAS U T M																							
			Lat: 16.257485 X: 406,459.844 Sentido: 0																							
			Long: -93.875377 Y: 1,797,617.363																							
TDPA	Clasificación Vehicular en Por ciento												VTA	Volumen de Tránsito Mensual en Por ciento												
4,921	M	A	AR	B	C2	C3	C4	C5	C6	C7	C8	C9	VNC	1,796,097	ENE	FEB	MAR	ABR	MAY	JUN	JUL	AGO	SEP	OCT	NOV	DIC
	0.6	75.1	0.3	4.8	5.1	3.0	0.3	4.9	1.1	0.1	0.2	3.8	0.7		8.7	7.4	9.5	8.8	8.0	6.9	8.5	8.3	7.7	7.9	8.1	10.2
262	Carretera: Arriaga-Ocozocoautla	Caseta: Jiquipilas	COORDENADAS																							
	Movimiento: Tierra y Libertad-Jiquipilas	MEX-187D Km: 62.500	GEOGRÁFICAS U T M																							
			Lat: 16.620512 X: 435,781.544 Sentido: 0																							
			Long: -93.602104 Y: 1,837,671.473																							
TDPA	Clasificación Vehicular en Por ciento												VTA	Volumen de Tránsito Mensual en Por ciento												
3,966	M	A	AR	B	C2	C3	C4	C5	C6	C7	C8	C9	VNC	1,447,599	ENE	FEB	MAR	ABR	MAY	JUN	JUL	AGO	SEP	OCT	NOV	DIC
	0.4	74.3	0.3	4.0	4.9	3.1	0.3	5.9	1.2	0.1	0.2	4.6	0.7		8.6	7.3	9.6	8.8	8.0	6.9	8.5	8.3	7.7	7.9	8.1	10.3
263	Carretera: Arriaga-Ocozocoautla	Caseta: Montes Azules	COORDENADAS																							
	Movimiento: Jiquipilas-Montes Azules	MEX-187D Km: 70.600	GEOGRÁFICAS U T M																							
			Lat: 16.620609 X: 435,949.860 Sentido: 0																							
			Long: -93.600526 Y: 1,837,681.700																							
TDPA	Clasificación Vehicular en Por ciento												VTA	Volumen de Tránsito Mensual en Por ciento												
4,230	M	A	AR	B	C2	C3	C4	C5	C6	C7	C8	C9	VNC	1,544,080	ENE	FEB	MAR	ABR	MAY	JUN	JUL	AGO	SEP	OCT	NOV	DIC
	0.6	74.2	0.3	3.8	5.0	3.5	0.3	5.7	1.2	0.1	0.2	4.4	0.7		8.7	7.3	9.6	8.8	8.0	6.9	8.5	8.3	7.7	7.9	8.1	10.2

Nota: Los datos que se presentan, se estimaron a partir de los volúmenes de tránsito registrados en las casetas de cobro de las autopistas en el período enero-agosto de 2018 y la variación estacional del año anterior

VOLUMENES DE TRÁNSITO 2018
CASSETAS DE COBRO DE LAS AUTOPISTAS Y PUENTES DE CUOTA

264	Carretera: Arriaga-Ocozacoautla		Casetta: Ocozacoautla		COORDENADAS																					
	Movimiento: Montes Azules-Ocozacoautla		Km: 89.400		GEOGRÁFICAS U T M																					
	MEX-187D				Lat: 16.738487 X: 457,326.968 Sentido: 0																					
					Long: -93.400346 Y: 1,850,668.459																					
TDPA	Clasificación Vehicular en Por ciento												VTA	Volumen de Tránsito Mensual en Por ciento												
6,750	M	A	AR	B	C2	C3	C4	C5	C6	C7	C8	C9	VNC	2,463,742	ENE	FEB	MAR	ABR	MAY	JUN	JUL	AGO	SEP	OCT	NOV	DIC
	0.5	77.7	0.3	5.0	4.8	2.9	0.2	3.9	1.1	0.1	0.1	2.8	0.6		8.8	7.5	9.3	8.7	8.0	6.9	8.5	8.3	7.7	7.9	8.1	10.3
265	Carretera: Santa Ana-Altar		Casetta: Santa Ana		COORDENADAS																					
	Movimiento: Santa Ana-Altar		Km: 39.753		GEOGRÁFICAS U T M																					
	MEX-002D-MEX				Lat: 30.593541 X: 450,294.795 Sentido: 0																					
					Long: -111.518469 Y: 3,384,671.909																					
TDPA	Clasificación Vehicular en Por ciento												VTA	Volumen de Tránsito Mensual en Por ciento												
4,542	M	A	AR	B	C2	C3	C4	C5	C6	C7	C8	C9	VNC	1,657,996	ENE	FEB	MAR	ABR	MAY	JUN	JUL	AGO	SEP	OCT	NOV	DIC
	0.1	49.2	0.9	7.0	0.0	4.0	2.4	1.3	23.5	3.0	0.3	0.1	8.2		8.4	6.8	8.3	9.3	8.4	8.4	8.8	8.5	7.4	8.1	7.9	9.7
266-01	Carretera: Saltillo - Monterrey y Libramiento Norponiente de Saltillo		Casetta: Playa 1		COORDENADAS																					
	Movimiento: Zacatecas-Monclova (Libramiento de Saltillo)		Km: 21.500		GEOGRÁFICAS U T M																					
	MEX-040D				Lat: 25.448326 X: 292,151.008 Sentido: 0																					
					Long: -101.067032 Y: 2,816,203.249																					
TDPA	Clasificación Vehicular en Por ciento												VTA	Volumen de Tránsito Mensual en Por ciento												
3,630	M	A	AR	B	C2	C3	C4	C5	C6	C7	C8	C9	VNC	1,325,052	ENE	FEB	MAR	ABR	MAY	JUN	JUL	AGO	SEP	OCT	NOV	DIC
	0.2	29.5	0.6	2.1	4.5	4.7	0.9	41.6	4.0	1.2	0.2	9.9	0.6		8.1	7.4	8.7	7.9	8.0	8.2	8.2	9.3	8.8	8.1	8.3	9.0
266-02	Carretera: Saltillo - Monterrey y Libramiento Norponiente de Saltillo		Casetta: Playa 1		COORDENADAS																					
	Movimiento: Zacatecas-Torreón (Libramiento de Saltillo)		Km: 21.500		GEOGRÁFICAS U T M																					
	MEX-040D				Lat: 25.448281 X: 292,164.770 Sentido: 0																					
					Long: -101.066894 Y: 2,816,198.027																					
TDPA	Clasificación Vehicular en Por ciento												VTA	Volumen de Tránsito Mensual en Por ciento												
1,127	M	A	AR	B	C2	C3	C4	C5	C6	C7	C8	C9	VNC	411,394	ENE	FEB	MAR	ABR	MAY	JUN	JUL	AGO	SEP	OCT	NOV	DIC
	0.3	64.1	0.5	0.8	4.0	5.2	1.0	16.6	2.8	0.2	0.2	2.4	1.9		7.7	7.4	8.2	8.2	8.6	8.2	8.2	9.3	8.8	8.1	8.3	9.0
266-03	Carretera: Saltillo - Monterrey y Libramiento Norponiente de Saltillo		Casetta: Playa 1		COORDENADAS																					
	Movimiento: Torreón-Monclova (Libramiento de Saltillo)		Km: 21.500		GEOGRÁFICAS U T M																					
	MEX-040D				Lat: 25.456860 X: 292,508.481 Sentido: 0																					
					Long: -101.063624 Y: 2,817,143.308																					
TDPA	Clasificación Vehicular en Por ciento												VTA	Volumen de Tránsito Mensual en Por ciento												
5,008	M	A	AR	B	C2	C3	C4	C5	C6	C7	C8	C9	VNC	1,827,972	ENE	FEB	MAR	ABR	MAY	JUN	JUL	AGO	SEP	OCT	NOV	DIC
	0.4	38.4	0.4	2.6	4.6	4.1	0.9	28.2	7.2	0.7	0.3	11.8	0.4		7.9	6.9	8.6	8.4	8.3	8.2	8.2	9.3	8.8	8.1	8.3	9.0
267-01	Carretera: Saltillo - Monterrey y Libramiento Norponiente de Saltillo		Casetta: Playa 2		COORDENADAS																					
	Movimiento: Monclova-Ojo Caliente II		Km: 35.300		GEOGRÁFICAS U T M																					
	MEX-040D				Lat: 25.612269 X: 307,852.828 Sentido: 0																					
					Long: -100.913518 Y: 2,834,133.620																					
TDPA	Clasificación Vehicular en Por ciento												VTA	Volumen de Tránsito Mensual en Por ciento												
7,126	M	A	AR	B	C2	C3	C4	C5	C6	C7	C8	C9	VNC	2,601,148	ENE	FEB	MAR	ABR	MAY	JUN	JUL	AGO	SEP	OCT	NOV	DIC
	0.3	37.6	0.5	2.5	4.2	4.1	1.0	32.7	4.5	0.9	0.2	11.0	0.5		8.0	7.1	8.7	8.2	8.1	8.2	8.2	9.3	8.8	8.1	8.3	9.0

Nota: Los datos que se presentan, se estimaron a partir de los volúmenes de tránsito registrados en las casetas de cobro de las autopistas en el período enero-agosto de 2018 y la variación estacional del año anterior

VOLUMENES DE TRÁNSITO 2018
CASSETAS DE COBRO DE LAS AUTOPISTAS Y PUENTES DE CUOTA

267-02	Carretera: Saltillo - Monterrey y Libramiento Norponiente de Saltillo												Caseta: Playa 2	COORDENADAS												
	Movimiento: Monclova-Ojo Caliente I												MEX-040D	Km: 35.300	GEOGRÁFICAS						U T M					
															Lat: 25.612066						X: 307,869.980					
															Long: -100.913344						Y: 2,834,110.891					
	Clasificación Vehicular en Por ciento												VTA	Volumen de Tránsito Mensual en Por ciento												
1,486	M	A	AR	B	C2	C3	C4	C5	C6	C7	C8	C9	VNC	542,553	ENE	FEB	MAR	ABR	MAY	JUN	JUL	AGO	SEP	OCT	NOV	DIC
	0.1	19.5	0.4	0.5	5.2	4.4	1.5	40.4	9.1	2.1	0.5	12.2	4.1		7.8	7.2	8.5	8.1	8.4	8.2	8.2	9.3	8.8	8.1	8.3	9.1
267-03	Carretera: Saltillo - Monterrey y Libramiento Norponiente de Saltillo												Caseta: Playa 2	COORDENADAS												
	Movimiento: Ojo Caliente I-Ojo Caliente II												MEX-040D	Km: 35.300	GEOGRÁFICAS						U T M					
															Lat: 25.615609						X: 308,360.002					
															Long: -100.908521						Y: 2,834,496.343					
	Clasificación Vehicular en Por ciento												VTA	Volumen de Tránsito Mensual en Por ciento												
459	M	A	AR	B	C2	C3	C4	C5	C6	C7	C8	C9	VNC	167,671	ENE	FEB	MAR	ABR	MAY	JUN	JUL	AGO	SEP	OCT	NOV	DIC
	0.3	82.8	0.5	0.3	2.8	1.4	0.1	3.7	1.6	0.0	0.0	3.4	3.1		6.7	7.3	8.9	8.9	8.2	8.2	9.3	8.8	8.1	8.3	9.1	
268-01	Carretera: Saltillo - Monterrey y Libramiento Norponiente de Saltillo												Caseta: Playa 3	COORDENADAS												
	Movimiento: Ojo Caliente II-Morones Prieto												MEX-040D	Km: 82.237	GEOGRÁFICAS						U T M					
															Lat: 25.696117						X: 341,728.648					
															Long: -100.577324						Y: 2,842,976.181					
	Clasificación Vehicular en Por ciento												VTA	Volumen de Tránsito Mensual en Por ciento												
6,582	M	A	AR	B	C2	C3	C4	C5	C6	C7	C8	C9	VNC	2,402,598	ENE	FEB	MAR	ABR	MAY	JUN	JUL	AGO	SEP	OCT	NOV	DIC
	0.6	94.6	0.4	2.4	1.1	0.2	0.0	0.0	0.0	0.0	0.0	0.0	0.7		6.8	7.2	9.3	8.5	8.2	8.2	9.3	8.8	8.1	8.3	9.1	
268-02	Carretera: Saltillo - Monterrey y Libramiento Norponiente de Saltillo												Caseta: Playa 3	COORDENADAS												
	Movimiento: Ojo Caliente II-Periférico												MEX-040D	Km: 82.237	GEOGRÁFICAS						U T M					
															Lat: 25.696026						X: 341,728.679					
															Long: -100.577322						Y: 2,842,966.132					
	Clasificación Vehicular en Por ciento												VTA	Volumen de Tránsito Mensual en Por ciento												
10,812	M	A	AR	B	C2	C3	C4	C5	C6	C7	C8	C9	VNC	3,946,388	ENE	FEB	MAR	ABR	MAY	JUN	JUL	AGO	SEP	OCT	NOV	DIC
	0.1	38.9	0.6	2.8	3.3	2.9	0.8	31.3	3.9	0.9	0.5	13.5	0.5		8.1	7.2	8.5	8.1	8.1	8.2	8.2	9.3	8.8	8.1	8.3	9.1
268-03	Carretera: Saltillo - Monterrey y Libramiento Norponiente de Saltillo												Caseta: Playa 3	COORDENADAS												
	Movimiento: Periférico-Morones Prieto												MEX-040D	Km: 82.237	GEOGRÁFICAS						U T M					
															Lat: 25.694564						X: 342,507.366					
															Long: -100.569544						Y: 2,842,794.841					
	Clasificación Vehicular en Por ciento												VTA	Volumen de Tránsito Mensual en Por ciento												
1,108	M	A	AR	B	C2	C3	C4	C5	C6	C7	C8	C9	VNC	404,418	ENE	FEB	MAR	ABR	MAY	JUN	JUL	AGO	SEP	OCT	NOV	DIC
	1.0	94.2	0.7	0.3	0.7	0.2	0.1	0.3	0.1	0.0	0.0	0.1	2.3		8.1	7.6	8.0	7.8	8.6	8.2	8.2	9.3	8.8	8.1	8.3	9.0
268-04	Carretera: Saltillo - Monterrey y Libramiento Norponiente de Saltillo												Caseta: Playa 3	COORDENADAS												
	Movimiento: Jónuco-Morones Prieto												MEX-040D	Km: 82.237	GEOGRÁFICAS						U T M					
															Lat: 25.692430						X: 335,653.016					
															Long: -100.637813						Y: 2,842,641.686					
	Clasificación Vehicular en Por ciento												VTA	Volumen de Tránsito Mensual en Por ciento												
12	M	A	AR	B	C2	C3	C4	C5	C6	C7	C8	C9	VNC	4,329	ENE	FEB	MAR	ABR	MAY	JUN	JUL	AGO	SEP	OCT	NOV	DIC
	0.0	99.8	0.2	0.0	0.0	0.0	0.0	0.0	0.0	0.0	0.0	0.0	0.0		6.0	6.4	8.9	9.3	9.4	8.2	8.2	9.3	8.8	8.1	8.3	9.1

Nota: Los datos que se presentan, se estimaron a partir de los volúmenes de tránsito registrados en las casetas de cobro de las autopistas en el período enero-agosto de 2018 y la variación estacional del año anterior

VOLUMENES DE TRÁNSITO 2018
CASSETAS DE COBRO DE LAS AUTOPISTAS Y PUENTES DE CUOTA

268-05 Carretera: Saltillo - Monterrey y Libramiento Norponiente de Saltillo Caseta: Playa 3 COORDENADAS
Movimiento: Jónuco-Periférico MEX-040D Km: 82.237 GEOGRÁFICAS U T M
Lat: 25.690003 X: 335,561.343 Sentido: 0
Long: -100.638693 Y: 2,842,373.971

TDPA	Clasificación Vehicular en Por ciento													VTA	Volumen de Tránsito Mensual en Por ciento											
	M	A	AR	B	C2	C3	C4	C5	C6	C7	C8	C9	VNC		ENE	FEB	MAR	ABR	MAY	JUN	JUL	AGO	SEP	OCT	NOV	DIC
0	0.0	100.0	0.0	0.0	0.0	0.0	0.0	0.0	0.0	0.0	0.0	0.0	0.0	36	5.6	8.3	11.1	2.8	13.9	8.3	8.3	8.3	8.3	8.3	8.3	8.5

269 Carretera: Cd. Del Carmen-Campeche Caseta: Puente de la Unidad COORDENADAS
Movimiento: Cd. Del Carmen-Isla Aguada MEX-180 Km: 37.000 GEOGRÁFICAS U T M
Lat: 18.785471 X: 658,630.477 Sentido: 0
Long: -91.494877 Y: 2,077,761.579

TDPA	Clasificación Vehicular en Por ciento													VTA	Volumen de Tránsito Mensual en Por ciento											
	M	A	AR	B	C2	C3	C4	C5	C6	C7	C8	C9	VNC		ENE	FEB	MAR	ABR	MAY	JUN	JUL	AGO	SEP	OCT	NOV	DIC
4,830	2.2	75.7	0.6	4.3	5.2	4.2	0.2	6.6	0.3	0.0	0.0	0.7	0.0	1,763,109	7.7	6.8	8.6	9.8	8.1	7.4	9.3	8.9	7.5	7.7	8.2	10.0

270 Carretera: Tihuatlán - Potrero del Llano Caseta: Puente Pantepec José López Portillo COORDENADAS
Movimiento: Álamo-Potrero del Llano MEX-127 Km: 35.000 GEOGRÁFICAS U T M
Lat: 20.930064 X: 637,187.057 Sentido: 0
Long: -97.680691 Y: 2,314,971.945

TDPA	Clasificación Vehicular en Por ciento													VTA	Volumen de Tránsito Mensual en Por ciento											
	M	A	AR	B	C2	C3	C4	C5	C6	C7	C8	C9	VNC		ENE	FEB	MAR	ABR	MAY	JUN	JUL	AGO	SEP	OCT	NOV	DIC
11,876	0.0	37.9	0.7	2.0	4.7	3.6	0.4	4.6	2.1	0.1	0.0	3.0	40.9	4,334,725	8.7	8.0	8.9	8.9	8.6	7.9	8.5	8.1	7.1	7.7	8.1	9.5

271 Carretera: Nuevo Teapa - Cosoleacaque Caseta: Puente Refinería Lázaro Cárdenas COORDENADAS
Movimiento: Acceso a Refinería Lázaro Cárdenas MEX-180D Km: 25.000 GEOGRÁFICAS U T M
Lat: 18.015020 X: 346,099.518 Sentido: 0
Long: -94.453772 Y: 1,992,451.266

TDPA	Clasificación Vehicular en Por ciento													VTA	Volumen de Tránsito Mensual en Por ciento											
	M	A	AR	B	C2	C3	C4	C5	C6	C7	C8	C9	VNC		ENE	FEB	MAR	ABR	MAY	JUN	JUL	AGO	SEP	OCT	NOV	DIC
221	0.5	75.5	0.4	2.3	6.4	6.1	0.3	3.7	2.5	0.1	0.0	2.2	0.0	80,700	11.5	9.8	8.4	6.4	5.6	4.9	4.7	5.0	5.8	10.5	15.0	12.4

272 Carretera: Perote - Banderilla Caseta: Las Vigas COORDENADAS
Movimiento: Perote-Banderilla MEX-140D Km: 122.500 GEOGRÁFICAS U T M
Lat: 19.630405 X: 696,311.467 Sentido: 0
Long: -97.127902 Y: 2,171,660.537

TDPA	Clasificación Vehicular en Por ciento													VTA	Volumen de Tránsito Mensual en Por ciento											
	M	A	AR	B	C2	C3	C4	C5	C6	C7	C8	C9	VNC		ENE	FEB	MAR	ABR	MAY	JUN	JUL	AGO	SEP	OCT	NOV	DIC
9,887	0.9	66.6	0.2	6.4	3.6	2.9	0.6	7.4	3.0	0.6	0.1	7.7	0.0	3,608,771	9.3	7.1	9.0	8.8	8.0	7.3	8.8	8.5	7.1	7.5	8.2	10.4

273 Carretera: Libramiento de Xalapa Caseta: Miradores COORDENADAS
Movimiento: Banderilla-Corral Falso MEX-140D Km: 174.500 GEOGRÁFICAS U T M
Lat: 19.474365 X: 733,519.814 Sentido: 0
Long: -96.775339 Y: 2,154,828.142

TDPA	Clasificación Vehicular en Por ciento													VTA	Volumen de Tránsito Mensual en Por ciento											
	M	A	AR	B	C2	C3	C4	C5	C6	C7	C8	C9	VNC		ENE	FEB	MAR	ABR	MAY	JUN	JUL	AGO	SEP	OCT	NOV	DIC
3,351	0.3	51.1	0.3	5.3	3.6	4.3	0.9	14.4	5.8	0.8	0.1	13.1	0.0	1,222,988	9.3	7.2	8.0	9.7	8.0	7.3	8.8	8.5	7.1	7.5	8.2	10.4

Nota: Los datos que se presentan, se estimaron a partir de los volúmenes de tránsito registrados en las casetas de cobro de las autopistas en el período enero-agosto de 2018 y la variación estacional del año anterior

VOLUMENES DE TRÁNSITO 2018
CASSETAS DE COBRO DE LAS AUTOPISTAS Y PUENTES DE CUOTA

274	Carretera: Lagos de Moreno - Villa de Arriaga												Caseta: El Saucillo	COORDENADAS												
	Movimiento: Lagos de Moreno - Villa de Arriaga												SLP-080D	Km: 29.000	GEOGRÁFICAS						U T M					
															Lat: 21.490204						X: 213,679.816					
															Long: -101.763301						Y: 2,378,932.190					
	Sentido: 0																									
TDPA	Clasificación Vehicular en Por ciento												VTA	Volumen de Tránsito Mensual en Por ciento												
4,711	M	A	AR	B	C2	C3	C4	C5	C6	C7	C8	C9	VNC	1,719,541	ENE	FEB	MAR	ABR	MAY	JUN	JUL	AGO	SEP	OCT	NOV	DIC
	0.2	44.2	0.0	3.4	2.5	3.7	0.7	27.3	3.5	0.7	0.3	13.5	0.0		8.1	7.4	9.2	8.0	7.7	7.6	9.1	8.8	7.8	8.2	8.6	9.5
275	Carretera: Libramiento Sur II de Reynosa												Caseta: San Fernando	COORDENADAS												
	Movimiento: Providencias-T. C. (Reynosa-San Fernando)												MEX-040D	Km: 12.900	GEOGRÁFICAS						U T M					
															Lat: 25.931669						X: 574,030.727					
															Long: -98.260707						Y: 2,868,325.471					
	Sentido: 0																									
TDPA	Clasificación Vehicular en Por ciento												VTA	Volumen de Tránsito Mensual en Por ciento												
2,481	M	A	AR	B	C2	C3	C4	C5	C6	C7	C8	C9	VNC	905,726	ENE	FEB	MAR	ABR	MAY	JUN	JUL	AGO	SEP	OCT	NOV	DIC
	0.2	40.9	0.0	1.7	2.4	2.2	0.6	37.9	2.1	0.5	0.2	11.3	0.0		7.5	7.4	8.7	7.8	8.4	8.2	9.1	9.2	7.6	7.9	8.4	9.8
276	Carretera: Libramiento Sur II de Reynosa												Caseta: Lucio Blanco	COORDENADAS												
	Movimiento: Ent. San Fernando - Ent. Monterrey												MEX-040D	Km: 31.800	GEOGRÁFICAS						U T M					
															Lat: 25.987719						X: 556,892.540					
															Long: -98.431581						Y: 2,874,447.502					
	Sentido: 0																									
TDPA	Clasificación Vehicular en Por ciento												VTA	Volumen de Tránsito Mensual en Por ciento												
1,065	M	A	AR	B	C2	C3	C4	C5	C6	C7	C8	C9	VNC	388,554	ENE	FEB	MAR	ABR	MAY	JUN	JUL	AGO	SEP	OCT	NOV	DIC
	0.1	32.0	0.0	3.4	2.9	3.8	1.0	37.6	3.6	0.9	0.3	14.4	0.0		5.8	6.2	7.7	7.9	8.5	8.7	10.3	10.8	8.3	8.2	8.2	9.4
277-01	Carretera: Libramiento de la Piedad												Caseta: La Calera	COORDENADAS												
	Movimiento: Laguna Larga-Patti												MEX-110D	Km: 81.200	GEOGRÁFICAS						U T M					
															Lat: 20.395639						X: 187,558.692					
															Long: -101.993375						Y: 2,258,109.846					
	Sentido: 0																									
TDPA	Clasificación Vehicular en Por ciento												VTA	Volumen de Tránsito Mensual en Por ciento												
6,673	M	A	AR	B	C2	C3	C4	C5	C6	C7	C8	C9	VNC	2,435,629	ENE	FEB	MAR	ABR	MAY	JUN	JUL	AGO	SEP	OCT	NOV	DIC
	0.2	29.4	0.2	1.4	4.0	8.4	1.1	10.4	2.5	0.1	0.1	2.1	40.1		8.3	7.3	8.3	8.1	8.0	8.1	8.7	8.6	7.9	8.5	8.9	9.3
277-02	Carretera: Libramiento de la Piedad												Caseta: La Calera	COORDENADAS												
	Movimiento: Laguna Larga-La Calera												MEX-110D	Km: 81.200	GEOGRÁFICAS						U T M					
															Lat: 20.395500						X: 187,058.951					
															Long: -101.998157						Y: 2,258,103.524					
	Sentido: 0																									
TDPA	Clasificación Vehicular en Por ciento												VTA	Volumen de Tránsito Mensual en Por ciento												
558	M	A	AR	B	C2	C3	C4	C5	C6	C7	C8	C9	VNC	203,840	ENE	FEB	MAR	ABR	MAY	JUN	JUL	AGO	SEP	OCT	NOV	DIC
	2.9	63.5	0.5	1.8	4.2	4.9	0.3	2.6	0.7	0.0	0.0	0.2	18.4		8.9	7.2	8.2	7.6	7.9	8.1	8.7	8.6	7.9	8.5	8.9	9.5
277-03	Carretera: Libramiento de la Piedad												Caseta: La Calera	COORDENADAS												
	Movimiento: La Calera-Patti												MEX-110D	Km: 81.200	GEOGRÁFICAS						U T M					
															Lat: 20.395438						X: 187,063.379					
															Long: -101.998114						Y: 2,258,096.573					
	Sentido: 0																									
TDPA	Clasificación Vehicular en Por ciento												VTA	Volumen de Tránsito Mensual en Por ciento												
241	M	A	AR	B	C2	C3	C4	C5	C6	C7	C8	C9	VNC	87,808	ENE	FEB	MAR	ABR	MAY	JUN	JUL	AGO	SEP	OCT	NOV	DIC
	0.3	54.4	0.5	0.3	8.0	11.7	1.4	6.0	2.6	0.1	0.2	0.7	13.8		8.6	7.3	8.2	7.7	8.1	8.1	8.7	8.6	7.9	8.5	8.9	9.4

Nota: Los datos que se presentan, se estimaron a partir de los volúmenes de tránsito registrados en las casetas de cobro de las autopistas en el período enero-agosto de 2018 y la variación estacional del año anterior

VOLUMENES DE TRÁNSITO 2018
CASSETAS DE COBRO DE LAS AUTOPISTAS Y PUENTES DE CUOTA

278	Carretera: Matamoros-Reynosa (LIBRE) Movimiento: Río Bravo-Donna	MEX-002	Caseta: Puente Inter. Río Bravo-Donna Km: 0.000	COORDENADAS GEOGRÁFICAS Lat: 26.059395 Long: -98.080202	U T M X: 592,007.314 Y: 2,882,585.894	Sentido: 1																				
TDPA	Clasificación Vehicular en Por ciento												VTA	Volumen de Tránsito Mensual en Por ciento												
1,856	M	A	AR	B	C2	C3	C4	C5	C6	C7	C8	C9	VNC	677,539	ENE	FEB	MAR	ABR	MAY	JUN	JUL	AGO	SEP	OCT	NOV	DIC
	0.0	99.7	0.1	0.0	0.1	0.0	0.0	0.0	0.0	0.0	0.0	0.0	0.1		7.7	7.4	9.2	8.4	8.8	8.3	9.1	8.5	7.9	7.0	8.1	9.6
279	Carretera: Monterrey-Reynosa (LIBRE) Movimiento: Reynosa-McAllen	MEX-040	Caseta: Puente Inter. Reynosa - McAllen "Anzaldu" Km: 0.000	COORDENADAS GEOGRÁFICAS Lat: 26.109466 Long: -98.349059	U T M X: 565,085.077 Y: 2,887,969.355	Sentido: 1																				
TDPA	Clasificación Vehicular en Por ciento												VTA	Volumen de Tránsito Mensual en Por ciento												
2,759	M	A	AR	B	C2	C3	C4	C5	C6	C7	C8	C9	VNC	1,007,104	ENE	FEB	MAR	ABR	MAY	JUN	JUL	AGO	SEP	OCT	NOV	DIC
	0.1	99.4	0.4	0.0	0.1	0.0	0.0	0.0	0.0	0.0	0.0	0.0	0.0		8.0	7.5	8.9	8.3	8.8	8.3	8.8	8.6	8.4	7.4	7.9	9.1
280	Carretera: Libramiento de Culiacán Movimiento: Libramiento de Culiacán	MEX-015D	Caseta: San Pedro Km: 10.000	COORDENADAS GEOGRÁFICAS Lat: 24.693361 Long: -107.525419	U T M X: 244,477.675 Y: 2,733,348.348	Sentido: 0																				
TDPA	Clasificación Vehicular en Por ciento												VTA	Volumen de Tránsito Mensual en Por ciento												
3,030	M	A	AR	B	C2	C3	C4	C5	C6	C7	C8	C9	VNC	1,105,862	ENE	FEB	MAR	ABR	MAY	JUN	JUL	AGO	SEP	OCT	NOV	DIC
	0.2	37.1	1.1	2.9	3.5	4.8	1.0	32.8	4.9	0.8	0.1	9.3	1.5		9.3	7.0	8.3	9.2	7.6	7.5	9.3	8.3	6.8	7.5	7.9	11.3
281	Carretera: Libramiento Amecameca-Nepantla Movimiento: Amecameca-Nepantla	MEX-115D	Caseta: Tepetitlaxpa Km: 10.000	COORDENADAS GEOGRÁFICAS Lat: 19.046112 Long: -98.828394	U T M X: 518,056.522 Y: 2,105,938.480	Sentido: 0																				
TDPA	Clasificación Vehicular en Por ciento												VTA	Volumen de Tránsito Mensual en Por ciento												
8,269	M	A	AR	B	C2	C3	C4	C5	C6	C7	C8	C9	VNC	3,018,136	ENE	FEB	MAR	ABR	MAY	JUN	JUL	AGO	SEP	OCT	NOV	DIC
	1.3	80.9	0.0	2.1	3.2	3.9	0.4	5.4	1.3	0.1	0.0	1.4	0.0		8.1	7.8	10.3	8.7	7.9	7.3	8.7	8.0	7.8	7.9	8.1	9.4
282	Carretera: Libramiento Norponiente de San Luis Potosí Movimiento: Libramiento Norponiente de San Luis Potosí	MEX-057D	Caseta: Vicente Rangel Lozano Km: 13.000	COORDENADAS GEOGRÁFICAS Lat: 22.299904 Long: -100.971154	U T M X: 296,937.726 Y: 2,467,348.480	Sentido: 0																				
TDPA	Clasificación Vehicular en Por ciento												VTA	Volumen de Tránsito Mensual en Por ciento												
3,827	M	A	AR	B	C2	C3	C4	C5	C6	C7	C8	C9	VNC	1,396,886	ENE	FEB	MAR	ABR	MAY	JUN	JUL	AGO	SEP	OCT	NOV	DIC
	0.5	49.6	0.0	1.3	3.7	4.0	0.9	20.8	5.1	0.5	0.1	13.5	0.0		6.2	5.7	7.2	6.8	6.5	8.9	10.5	10.5	8.9	9.1	9.2	10.5
283	Carretera: Libramiento Norponiente de San Luis Potosí Movimiento: Libramiento Norponiente de San Luis Potosí	MEX-057D	Caseta: Poniente SLP Km: 38.470	COORDENADAS GEOGRÁFICAS Lat: 22.163607 Long: -101.079219	U T M X: 285,594.369 Y: 2,452,404.167	Sentido: 0																				
TDPA	Clasificación Vehicular en Por ciento												VTA	Volumen de Tránsito Mensual en Por ciento												
4,949	M	A	AR	B	C2	C3	C4	C5	C6	C7	C8	C9	VNC	1,806,354	ENE	FEB	MAR	ABR	MAY	JUN	JUL	AGO	SEP	OCT	NOV	DIC
	0.2	25.9	0.0	3.9	2.5	5.1	1.3	33.6	6.4	0.7	0.3	20.1	0.0		6.4	5.7	6.8	6.8	6.7	8.9	10.5	10.5	8.9	9.1	9.2	10.5

Nota: Los datos que se presentan, se estimaron a partir de los volúmenes de tránsito registrados en las casetas de cobro de las autopistas en el período enero-agosto de 2018 y la variación estacional del año anterior

VOLUMENES DE TRÁNSITO 2018
CASSETAS DE COBRO DE LAS AUTOPISTAS Y PUENTES DE CUOTA

284	Carretera: San Luis Río Colorado - Golfo de Santa Clara												Casetas: Estación Doctor		COORDENADAS											
	Movimiento: San Luis Río Colorado - Golfo de Santa Clara												Km: 0.500		GEOGRÁFICAS					U T M						
															Lat: 32.375135					X: 710,674.567						
															Long: -114.760664					Y: 3,584,222.978						
	Clasificación Vehicular en Por ciento												VTA		Volumen de Tránsito Mensual en Por ciento											
653	M	A	AR	B	C2	C3	C4	C5	C6	C7	C8	C9	VNC	238,482	ENE	FEB	MAR	ABR	MAY	JUN	JUL	AGO	SEP	OCT	NOV	DIC
	0.4	85.8	5.0	0.4	1.4	0.7	0.2	1.9	0.5	0.0	0.0	1.3	2.4		5.0	5.5	12.9	9.3	8.4	8.4	8.8	8.5	7.4	8.1	7.9	9.8
285	Carretera: Libramiento de Mazatlán												Casetas: El Vainillo		COORDENADAS											
	Movimiento: Villa Unión-El Vainillo												MEX-015D Km: 246.300		GEOGRÁFICAS					U T M						
															Lat: 23.216186					X: 371,037.946						
															Long: -106.260339					Y: 2,568,011.013						
	Clasificación Vehicular en Por ciento												VTA		Volumen de Tránsito Mensual en Por ciento											
5,226	M	A	AR	B	C2	C3	C4	C5	C6	C7	C8	C9	VNC	1,907,358	ENE	FEB	MAR	ABR	MAY	JUN	JUL	AGO	SEP	OCT	NOV	DIC
	0.7	45.5	0.8	6.6	3.1	4.0	0.7	24.9	3.4	0.4	0.1	7.8	2.0		8.5	6.7	7.7	9.7	7.6	7.6	10.2	9.2	6.8	7.4	8.0	10.6
286-01	Carretera: Libramiento de la Laguna												Casetas: San Pedro		COORDENADAS											
	Movimiento: El Vergel-Matamoros												MEX-040D Km: 16.830		GEOGRÁFICAS					U T M						
															Lat: 25.650547					X: 663,696.656						
															Long: -103.369237					Y: 2,837,993.673						
	Clasificación Vehicular en Por ciento												VTA		Volumen de Tránsito Mensual en Por ciento											
1,957	M	A	AR	B	C2	C3	C4	C5	C6	C7	C8	C9	VNC	714,252	ENE	FEB	MAR	ABR	MAY	JUN	JUL	AGO	SEP	OCT	NOV	DIC
	0.6	27.5	1.1	1.3	5.0	4.6	1.4	31.9	8.3	1.3	0.0	14.7	2.3		7.6	6.6	7.9	8.5	8.3	8.3	10.3	9.6	7.7	8.0	8.0	9.2
286-02	Carretera: Libramiento de la Laguna												Casetas: San Pedro		COORDENADAS											
	Movimiento: El Vergel-San Pedro												MEX-040D Km: 16.830		GEOGRÁFICAS					U T M						
															Lat: 25.650433					X: 663,696.300						
															Long: -103.369243					Y: 2,837,981.029						
	Clasificación Vehicular en Por ciento												VTA		Volumen de Tránsito Mensual en Por ciento											
897	M	A	AR	B	C2	C3	C4	C5	C6	C7	C8	C9	VNC	327,225	ENE	FEB	MAR	ABR	MAY	JUN	JUL	AGO	SEP	OCT	NOV	DIC
	1.1	66.8	2.4	1.7	3.0	2.2	0.9	7.8	2.8	0.3	0.0	3.7	7.3		8.1	7.4	7.8	8.1	8.1	8.0	10.5	9.2	7.5	7.8	7.8	9.7
286-03	Carretera: Libramiento de la Laguna												Casetas: San Pedro		COORDENADAS											
	Movimiento: San Pedro-Matamoros												MEX-040D Km: 16.830		GEOGRÁFICAS					U T M						
															Lat: 25.649255					X: 664,482.935						
															Long: -103.361423					Y: 2,837,860.254						
	Clasificación Vehicular en Por ciento												VTA		Volumen de Tránsito Mensual en Por ciento											
579	M	A	AR	B	C2	C3	C4	C5	C6	C7	C8	C9	VNC	211,200	ENE	FEB	MAR	ABR	MAY	JUN	JUL	AGO	SEP	OCT	NOV	DIC
	0.7	71.7	1.1	0.8	2.3	1.3	0.2	7.5	1.0	0.3	0.0	4.7	8.4		7.3	7.7	8.0	8.3	8.7	8.3	9.5	8.5	8.1	8.1	8.8	8.7
287	Carretera: Libramiento de Tepic												Casetas: La Cantera		COORDENADAS											
	Movimiento: San Cayetano-Trapichillo												MEX-015D Km: 7.700		GEOGRÁFICAS					U T M						
															Lat: 21.498477					X: 519,329.328						
															Long: -104.813387					Y: 2,377,328.581						
	Clasificación Vehicular en Por ciento												VTA		Volumen de Tránsito Mensual en Por ciento											
2,577	M	A	AR	B	C2	C3	C4	C5	C6	C7	C8	C9	VNC	940,702	ENE	FEB	MAR	ABR	MAY	JUN	JUL	AGO	SEP	OCT	NOV	DIC
	0.5	39.0	0.6	4.3	3.7	5.9	0.8	29.4	2.9	1.0	0.2	10.5	1.2		8.7	6.1	7.9	9.4	7.7	7.7	9.2	8.6	7.2	7.9	8.5	11.1

Nota: Los datos que se presentan, se estimaron a partir de los volúmenes de tránsito registrados en las casetas de cobro de las autopistas en el período enero-agosto de 2018 y la variación estacional del año anterior

VOLUMENES DE TRÁNSITO 2018
CASSETAS DE COBRO DE LAS AUTOPISTAS Y PUENTES DE CUOTA

288	Carretera: Cuitzeo - Pátzcuaro		Casetta: Cuto										COORDENADAS													
	Movimiento: Copándaro-Capula		MEX-014D										Km: 28.400													
													GEOGRÁFICAS						U T M							
													Lat: 19.710788						X: 255,019.700							
													Long: -101.337207						Y: 2,181,163.502							
													Sentido: 0													
	Clasificación Vehicular en Por ciento													VTA	Volumen de Tránsito Mensual en Por ciento											
3,864	M	A	AR	B	C2	C3	C4	C5	C6	C7	C8	C9	VNC	1,410,377	ENE	FEB	MAR	ABR	MAY	JUN	JUL	AGO	SEP	OCT	NOV	DIC
	0.4	68.4	0.3	2.2	3.1	3.2	0.9	9.9	2.4	1.3	0.0	7.8	0.1		8.2	6.6	8.3	7.8	7.1	7.2	9.3	8.7	7.2	8.1	9.3	12.2
289	Carretera: Cuitzeo - Pátzcuaro		Casetta: Chapultepec										COORDENADAS													
	Movimiento: Capula-Patzcuaro		MEX-014D										Km: 57.700													
													GEOGRÁFICAS						U T M							
													Lat: 19.545486						X: 233,910.986							
													Long: -101.535897						Y: 2,163,156.993							
													Sentido: 0													
	Clasificación Vehicular en Por ciento													VTA	Volumen de Tránsito Mensual en Por ciento											
4,805	M	A	AR	B	C2	C3	C4	C5	C6	C7	C8	C9	VNC	1,753,669	ENE	FEB	MAR	ABR	MAY	JUN	JUL	AGO	SEP	OCT	NOV	DIC
	0.4	69.2	0.3	4.6	3.7	3.3	0.7	8.1	2.0	1.0	0.0	6.4	0.3		8.5	7.0	8.6	8.1	7.7	7.4	9.2	8.7	7.3	8.0	8.9	10.6
290-01	Carretera: San José del Cabo - Cabo San Lucas		Casetta: Cabo San Lucas										COORDENADAS													
	Movimiento: San José del Cabo-Cabo San Lucas		MEX-001D										Km: 25.000													
													GEOGRÁFICAS						U T M							
													Lat: 22.924285						X: 611,028.239							
													Long: -109.917251						Y: 2,535,546.818							
													Sentido: 0													
	Clasificación Vehicular en Por ciento													VTA	Volumen de Tránsito Mensual en Por ciento											
102	M	A	AR	B	C2	C3	C4	C5	C6	C7	C8	C9	VNC	37,261	ENE	FEB	MAR	ABR	MAY	JUN	JUL	AGO	SEP	OCT	NOV	DIC
	0.9	98.3	0.0	0.1	0.4	0.2	0.0	0.1	0.0	0.0	0.0	0.0	0.0		8.5	7.5	8.5	5.5	7.4	6.0	12.9	10.1	8.4	8.4	8.4	8.4
290-02	Carretera: San José del Cabo - Cabo San Lucas		Casetta: Cabo San Lucas										COORDENADAS													
	Movimiento: Aeropuerto los Cabos-Cabo San Lucas		MEX-001D										Km: 25.000													
													GEOGRÁFICAS						U T M							
													Lat: 22.924275						X: 611,024.606							
													Long: -109.917286						Y: 2,535,545.739							
													Sentido: 0													
	Clasificación Vehicular en Por ciento													VTA	Volumen de Tránsito Mensual en Por ciento											
627	M	A	AR	B	C2	C3	C4	C5	C6	C7	C8	C9	VNC	228,778	ENE	FEB	MAR	ABR	MAY	JUN	JUL	AGO	SEP	OCT	NOV	DIC
	0.4	98.3	0.0	0.3	0.5	0.5	0.0	0.0	0.0	0.0	0.0	0.0	0.0		8.5	7.8	9.2	5.4	8.4	7.4	10.6	9.0	8.4	8.4	8.4	8.5
290-03	Carretera: San José del Cabo - Cabo San Lucas		Casetta: Cabo San Lucas										COORDENADAS													
	Movimiento: El Mangle-Cabo San Lucas		MEX-001D										Km: 25.000													
													GEOGRÁFICAS						U T M							
													Lat: 22.924265						X: 611,020.758							
													Long: -109.917324						Y: 2,535,544.615							
													Sentido: 0													
	Clasificación Vehicular en Por ciento													VTA	Volumen de Tránsito Mensual en Por ciento											
16	M	A	AR	B	C2	C3	C4	C5	C6	C7	C8	C9	VNC	5,943	ENE	FEB	MAR	ABR	MAY	JUN	JUL	AGO	SEP	OCT	NOV	DIC
	0.6	83.0	0.0	0.0	0.8	14.0	0.2	1.0	0.2	0.2	0.0	0.0	0.0		8.5	8.7	8.6	6.1	9.0	9.1	8.1	8.2	8.4	8.4	8.4	8.5
291-01	Carretera: Ramal a el Mangle		Casetta: El Mangle										COORDENADAS													
	Movimiento: San José del Cabo-El Mangle		MEX-001D										Km: 9.000													
													GEOGRÁFICAS						U T M							
													Lat: 22.953954						X: 605,191.634							
													Long: -109.973941						Y: 2,538,789.889							
													Sentido: 0													
	Clasificación Vehicular en Por ciento													VTA	Volumen de Tránsito Mensual en Por ciento											
255	M	A	AR	B	C2	C3	C4	C5	C6	C7	C8	C9	VNC	92,927	ENE	FEB	MAR	ABR	MAY	JUN	JUL	AGO	SEP	OCT	NOV	DIC
	0.5	96.9	0.0	0.1	1.2	0.5	0.1	0.6	0.1	0.0	0.0	0.0	0.0		7.6	7.3	8.7	6.1	9.1	8.0	10.4	9.2	8.4	8.4	8.4	8.4

Nota: Los datos que se presentan, se estimaron a partir de los volúmenes de tránsito registrados en las casetas de cobro de las autopistas en el período enero-agosto de 2018 y la variación estacional del año anterior

VOLUMENES DE TRÁNSITO 2018
CASSETAS DE COBRO DE LAS AUTOPISTAS Y PUENTES DE CUOTA

291-02 Carretera: Ramal a el Mangle Caseta: El Mangle COORDENADAS
 Movimiento: Aeropuerto los Cabos-El Mangle MEX-001D Km: 9.000 GEOGRÁFICAS U T M
 Lat: 22.953961 X: 605,190.871 Sentido: 0
 Long: -109.973949 Y: 2,538,790.603

TDPA	Clasificación Vehicular en Por ciento													VTA	Volumen de Tránsito Mensual en Por ciento											
	M	A	AR	B	C2	C3	C4	C5	C6	C7	C8	C9	VNC		ENE	FEB	MAR	ABR	MAY	JUN	JUL	AGO	SEP	OCT	NOV	DIC
196	0.2	87.1	0.0	0.3	1.9	1.5	0.2	2.1	3.3	0.0	0.0	3.4	0.0	71,448	8.6	7.8	9.9	6.0	8.9	7.7	9.3	8.1	8.4	8.4	8.4	8.5

291-03 Carretera: Ramal a el Mangle Caseta: El Mangle COORDENADAS
 Movimiento: Cabo San Lucas-El Mangle MEX-001D Km: 9.000 GEOGRÁFICAS U T M
 Lat: 22.953957 X: 605,192.114 Sentido: 0
 Long: -109.973937 Y: 2,538,790.158

TDPA	Clasificación Vehicular en Por ciento													VTA	Volumen de Tránsito Mensual en Por ciento											
	M	A	AR	B	C2	C3	C4	C5	C6	C7	C8	C9	VNC		ENE	FEB	MAR	ABR	MAY	JUN	JUL	AGO	SEP	OCT	NOV	DIC
16	0.3	86.5	0.0	0.2	0.6	11.7	0.0	0.3	0.2	0.2	0.0	0.0	0.0	5,781	8.0	7.5	9.2	5.8	7.4	7.2	10.6	10.7	8.4	8.4	8.4	8.4

292 Carretera: Jala - Compostela Caseta: Amado Nervo COORDENADAS
 Movimiento: Jala-Ent. La Cañada MEX-D Km: 32.000 GEOGRÁFICAS U T M
 Lat: 21.089054 X: 529,366.605 Sentido: 0
 Long: -104.717268 Y: 2,332,029.578

TDPA	Clasificación Vehicular en Por ciento													VTA	Volumen de Tránsito Mensual en Por ciento											
	M	A	AR	B	C2	C3	C4	C5	C6	C7	C8	C9	VNC		ENE	FEB	MAR	ABR	MAY	JUN	JUL	AGO	SEP	OCT	NOV	DIC
3,690	0.7	85.9	0.3	7.9	1.8	1.2	0.2	1.4	0.3	0.0	0.0	0.3	0.0	1,346,787	7.7	5.7	9.1	9.9	8.2	8.2	10.8	9.7	6.8	7.2	7.7	9.0

293 Carretera: La Marquesa - Lerma Caseta: La Marquesa T2 COORDENADAS
 Movimiento: La Marquesa-Lerma MEX-D Km: 41.157 GEOGRÁFICAS U T M
 Lat: 19.290514 X: 454,358.455 Sentido: 0
 Long: -99.434406 Y: 2,133,029.907

TDPA	Clasificación Vehicular en Por ciento													VTA	Volumen de Tránsito Mensual en Por ciento											
	M	A	AR	B	C2	C3	C4	C5	C6	C7	C8	C9	VNC		ENE	FEB	MAR	ABR	MAY	JUN	JUL	AGO	SEP	OCT	NOV	DIC
22,742	0.5	90.9	0.1	2.1	1.7	0.8	0.1	1.2	0.1	0.0	0.0	0.5	2.0	8,300,843	7.4	7.4	8.2	7.9	8.2	7.5	8.0	8.3	10.0	8.9	8.9	9.3

294 Carretera: Libramiento Sur de Guadalajara Caseta: La Laja COORDENADAS
 Movimiento: Zapotlanejo-Chapala MEX-D Km: 4.700 GEOGRÁFICAS U T M
 Lat: 20.572787 X: 697,902.149 Sentido: 0
 Long: -103.101405 Y: 2,276,020.445

TDPA	Clasificación Vehicular en Por ciento													VTA	Volumen de Tránsito Mensual en Por ciento											
	M	A	AR	B	C2	C3	C4	C5	C6	C7	C8	C9	VNC		ENE	FEB	MAR	ABR	MAY	JUN	JUL	AGO	SEP	OCT	NOV	DIC
1,459	0.4	49.8	0.5	2.3	4.3	5.5	1.3	17.4	3.7	0.6	0.2	12.6	1.4	532,518	3.7	3.3	4.0	5.5	6.0	6.8	8.2	7.9	7.4	8.7	11.3	27.2

295 Carretera: Porvenir - Cd. Juárez Caseta: Puente Int. Guadalupe - Tornillo COORDENADAS
 Movimiento: Guadalupe-Tornillo MEX-002 Km: 0.000 GEOGRÁFICAS U T M
 Lat: 31.431005 X: 390,547.556 Sentido: 1
 Long: -106.151683 Y: 3,477,943.364

TDPA	Clasificación Vehicular en Por ciento													VTA	Volumen de Tránsito Mensual en Por ciento											
	M	A	AR	B	C2	C3	C4	C5	C6	C7	C8	C9	VNC		ENE	FEB	MAR	ABR	MAY	JUN	JUL	AGO	SEP	OCT	NOV	DIC
811	0.0	98.6	1.2	0.0	0.2	0.0	0.0	0.0	0.0	0.0	0.0	0.0	0.0	295,891	7.1	7.0	8.4	8.1	8.5	7.8	8.7	8.2	8.4	8.6	8.7	10.5

Nota: Los datos que se presentan, se estimaron a partir de los volúmenes de tránsito registrados en las casetas de cobro de las autopistas en el período enero-agosto de 2018 y la variación estacional del año anterior

VOLUMENES DE TRÁNSITO 2018
CASSETAS DE COBRO DE LAS AUTOPISTAS Y PUENTES DE CUOTA

296	Carretera: Ramal a Compostela		Casetta: Compostela II		COORDENADAS																					
	Movimiento: Ent. La Cañada-Compostela		MEX-D	Km: 9.600	GEOGRÁFICAS	U T M																				
					Lat: 21.204909	X: 511,795.911																				
					Long: -104.886344	Y: 2,344,829.995																				
						Sentido: 0																				
TDPA	Clasificación Vehicular en Por ciento												VTA	Volumen de Tránsito Mensual en Por ciento												
3,687	M	A	AR	B	C2	C3	C4	C5	C6	C7	C8	C9	VNC	1,345,857	ENE	FEB	MAR	ABR	MAY	JUN	JUL	AGO	SEP	OCT	NOV	DIC
	0.7	86.0	0.3	7.9	1.8	1.1	0.2	1.4	0.3	0.0	0.0	0.3	0.0		7.7	5.7	9.1	9.9	8.2	8.2	10.8	9.7	6.8	7.2	7.7	9.0
297	Carretera: Salamanca - León		Casetta: Mendoza		COORDENADAS																					
	Movimiento: Ent. Cerro Gordo-Ent. ITESI		MEX-D	Km: 12.600	GEOGRÁFICAS	U T M																				
					Lat: 20.673077	X: 269,408.869																				
					Long: -101.213540	Y: 2,287,539.972																				
						Sentido: 0																				
TDPA	Clasificación Vehicular en Por ciento												VTA	Volumen de Tránsito Mensual en Por ciento												
17,540	M	A	AR	B	C2	C3	C4	C5	C6	C7	C8	C9	VNC	6,401,992	ENE	FEB	MAR	ABR	MAY	JUN	JUL	AGO	SEP	OCT	NOV	DIC
	0.4	66.9	0.4	3.1	2.4	5.4	0.3	14.1	1.5	0.3	0.0	4.2	1.0		8.0	7.1	8.1	7.9	7.7	8.1	8.7	8.7	8.0	8.7	9.2	9.8
298	Carretera: Salamanca - León		Casetta: Puerto Interior Gto.		COORDENADAS																					
	Movimiento: Ent. ITESI-Ent. León		MEX-D	Km: 63.800	GEOGRÁFICAS	U T M																				
					Lat: 20.983902	X: 235,688.259																				
					Long: -101.542303	Y: 2,322,466.928																				
						Sentido: 0																				
TDPA	Clasificación Vehicular en Por ciento												VTA	Volumen de Tránsito Mensual en Por ciento												
10,722	M	A	AR	B	C2	C3	C4	C5	C6	C7	C8	C9	VNC	3,913,602	ENE	FEB	MAR	ABR	MAY	JUN	JUL	AGO	SEP	OCT	NOV	DIC
	0.5	61.9	0.4	2.9	2.9	6.4	0.3	14.7	1.6	0.5	0.0	6.8	1.1		8.1	7.1	8.1	8.0	7.8	7.9	8.6	8.7	7.9	8.5	9.2	10.1
299	Carretera: Texcoco - Pirámides		Casetta: Tezoyuca		COORDENADAS																					
	Movimiento: Texcoco-Acolman		MEX-D	Km: 1.000	GEOGRÁFICAS	U T M																				
					Lat: 19.600686	X: 507,800.064																				
					Long: -98.925619	Y: 2,167,295.928																				
						Sentido: 0																				
TDPA	Clasificación Vehicular en Por ciento												VTA	Volumen de Tránsito Mensual en Por ciento												
13,469	M	A	AR	B	C2	C3	C4	C5	C6	C7	C8	C9	VNC	4,916,351	ENE	FEB	MAR	ABR	MAY	JUN	JUL	AGO	SEP	OCT	NOV	DIC
	0.9	73.6	0.1	0.4	0.0	3.5	4.8	1.4	7.9	7.1	0.0	0.0	0.3		8.2	7.7	8.6	8.6	8.2	8.2	8.3	8.7	8.1	8.6	8.4	8.4
300-01	Carretera: Libramiento Cd. Valles-Tamuín		Casetta: La Calera		COORDENADAS																					
	Movimiento: La Pitahaya-San Juan		MEX-070D	Km: 20.100	GEOGRÁFICAS	U T M																				
					Lat: 21.904164	X: 504,594.006																				
					Long: -98.955523	Y: 2,422,220.006																				
						Sentido: 0																				
TDPA	Clasificación Vehicular en Por ciento												VTA	Volumen de Tránsito Mensual en Por ciento												
1,195	M	A	AR	B	C2	C3	C4	C5	C6	C7	C8	C9	VNC	436,167	ENE	FEB	MAR	ABR	MAY	JUN	JUL	AGO	SEP	OCT	NOV	DIC
	0.4	51.2	0.7	1.7	3.0	4.6	0.7	16.2	4.8	0.4	0.0	11.9	4.4		6.9	6.0	8.3	7.6	7.4	7.0	11.1	8.1	6.2	8.8	10.5	12.1
300-02	Carretera: Libramiento Cd. Valles-Tamuín		Casetta: La Calera		COORDENADAS																					
	Movimiento: La Pitahaya-La Calera		MEX-070D	Km: 20.100	GEOGRÁFICAS	U T M																				
					Lat: 21.902220	X: 504,855.956																				
					Long: -98.952988	Y: 2,422,004.928																				
						Sentido: 0																				
TDPA	Clasificación Vehicular en Por ciento												VTA	Volumen de Tránsito Mensual en Por ciento												
717	M	A	AR	B	C2	C3	C4	C5	C6	C7	C8	C9	VNC	261,856	ENE	FEB	MAR	ABR	MAY	JUN	JUL	AGO	SEP	OCT	NOV	DIC
	0.6	78.5	0.6	2.4	3.5	3.5	0.4	2.7	1.2	0.1	0.0	0.5	6.0		5.7	4.8	8.0	6.3	5.7	14.2	9.5	8.4	6.0	8.8	10.5	12.1

Nota: Los datos que se presentan, se estimaron a partir de los volúmenes de tránsito registrados en las casetas de cobro de las autopistas en el período enero-agosto de 2018 y la variación estacional del año anterior

VOLUMENES DE TRÁNSITO 2018
CASSETAS DE COBRO DE LAS AUTOPISTAS Y PUENTES DE CUOTA

300-03	Carretera: Libramiento Cd. Valles-Tamuín Movimiento: La Calera-San Juan	MEX-070D	Caseta: La Calera Km: 20.100	COORDENADAS GEOGRÁFICAS Lat: 21.905440 Long: -98.952862	U T M X: 504,868.832 Y: 2,422,361.309	Sentido: 0																				
TDPA	Clasificación Vehicular en Por ciento												VTA	Volumen de Tránsito Mensual en Por ciento												
989	M	A	AR	B	C2	C3	C4	C5	C6	C7	C8	C9	VNC	360,868	ENE	FEB	MAR	ABR	MAY	JUN	JUL	AGO	SEP	OCT	NOV	DIC
	1.4	71.0	1.0	4.7	3.5	3.1	0.2	2.4	1.6	0.2	0.0	1.4	9.5		6.4	6.1	8.3	7.5	6.6	6.5	12.4	8.5	6.4	8.8	10.5	12.0
301-01	Carretera: Libramiento de Ciudad Obregón Movimiento: Ent. Henequén-Ent. Esperanza	MEX-015D	Caseta: Esperanza-Hornos Km: 31.000	COORDENADAS GEOGRÁFICAS Lat: 27.604518 Long: -109.898767	U T M X: 608,672.544 Y: 3,053,878.029	Sentido: 0																				
TDPA	Clasificación Vehicular en Por ciento												VTA	Volumen de Tránsito Mensual en Por ciento												
917	M	A	AR	B	C2	C3	C4	C5	C6	C7	C8	C9	VNC	334,597	ENE	FEB	MAR	ABR	MAY	JUN	JUL	AGO	SEP	OCT	NOV	DIC
	0.2	64.1	1.5	6.0	2.1	1.9	0.5	13.1	1.6	0.2	0.0	8.8	0.0		12.8	9.5	11.3	12.5	10.4	8.1	7.3	6.7	5.9	6.5	6.0	3.0
302-01	Carretera: Libramiento de Felipe Carrillo Puerto Movimiento: Ent. Chetumal-Ent. Cancún	MEX-307D	Caseta: Felipe Carrillo Puerto Km: 6.100	COORDENADAS GEOGRÁFICAS Lat: 19.590397 Long: -88.071289	U T M X: 387,645.492 Y: 2,166,507.917	Sentido: 0																				
TDPA	Clasificación Vehicular en Por ciento												VTA	Volumen de Tránsito Mensual en Por ciento												
633	M	A	AR	B	C2	C3	C4	C5	C6	C7	C8	C9	VNC	230,996	ENE	FEB	MAR	ABR	MAY	JUN	JUL	AGO	SEP	OCT	NOV	DIC
	0.5	62.9	0.3	4.7	3.0	2.9	0.3	9.4	1.9	0.5	0.0	7.1	6.5		8.6	7.4	9.2	9.1	8.7	8.1	11.1	8.1	6.5	6.5	7.2	9.5
302-02	Carretera: Libramiento de Felipe Carrillo Puerto Movimiento: Ent. Chetumal-Ent. Mérida	MEX-307D	Caseta: Felipe Carrillo Puerto Km: 6.100	COORDENADAS GEOGRÁFICAS Lat: 19.587455 Long: -88.070850	U T M X: 387,689.463 Y: 2,166,182.015	Sentido: 0																				
TDPA	Clasificación Vehicular en Por ciento												VTA	Volumen de Tránsito Mensual en Por ciento												
70	M	A	AR	B	C2	C3	C4	C5	C6	C7	C8	C9	VNC	25,710	ENE	FEB	MAR	ABR	MAY	JUN	JUL	AGO	SEP	OCT	NOV	DIC
	1.5	17.7	0.4	0.3	1.9	3.2	0.1	4.4	0.9	0.0	0.0	4.7	64.9		7.5	7.3	8.5	8.6	8.4	9.0	9.7	8.6	8.3	8.0	7.8	8.3
303-01	Carretera: Libramiento de Villahermosa Movimiento: Ent. Loma de Caballo-Frontera	MEX-180D	Caseta: Nacajuca Km: 16.000	COORDENADAS GEOGRÁFICAS Lat: 18.076079 Long: -92.930568	U T M X: 507,347.095 Y: 1,998,604.006	Sentido: 0																				
TDPA	Clasificación Vehicular en Por ciento												VTA	Volumen de Tránsito Mensual en Por ciento												
3,653	M	A	AR	B	C2	C3	C4	C5	C6	C7	C8	C9	VNC	1,333,337	ENE	FEB	MAR	ABR	MAY	JUN	JUL	AGO	SEP	OCT	NOV	DIC
	0.3	33.7	0.4	0.9	7.0	8.1	1.0	25.7	4.3	0.5	0.2	16.4	1.5		8.3	7.2	8.7	8.5	8.5	8.3	9.4	10.4	6.8	7.9	8.3	7.7
303-02	Carretera: Libramiento de Villahermosa Movimiento: Ent. Loma de Caballo-Nacajuca	MEX-180D	Caseta: Nacajuca Km: 16.000	COORDENADAS GEOGRÁFICAS Lat: 18.076626 Long: -92.936760	U T M X: 506,691.835 Y: 1,998,664.321	Sentido: 0																				
TDPA	Clasificación Vehicular en Por ciento												VTA	Volumen de Tránsito Mensual en Por ciento												
777	M	A	AR	B	C2	C3	C4	C5	C6	C7	C8	C9	VNC	283,447	ENE	FEB	MAR	ABR	MAY	JUN	JUL	AGO	SEP	OCT	NOV	DIC
	1.8	81.5	0.4	0.3	2.8	2.9	0.4	3.0	1.0	0.0	0.0	1.1	4.8		8.7	7.8	8.6	8.4	8.6	8.6	8.8	9.9	6.7	7.9	8.3	7.7

Nota: Los datos que se presentan, se estimaron a partir de los volúmenes de tránsito registrados en las casetas de cobro de las autopistas en el período enero-agosto de 2018 y la variación estacional del año anterior

VOLUMENES DE TRÁNSITO 2018
CASSETAS DE COBRO DE LAS AUTOPISTAS Y PUENTES DE CUOTA

303-03 Carretera: Libramiento de Villahermosa Caseta: Nacajuca COORDENADAS
Movimiento: Nacajuca-Frontera MEX-180D Km: 16.000 GEOGRÁFICAS U T M
Lat: 18.076626 X: 506,691.835 Sentido: 0
Long: -92.936760 Y: 1,998,664.321

TDPA	Clasificación Vehicular en Por ciento													VTA	Volumen de Tránsito Mensual en Por ciento											
	M	A	AR	B	C2	C3	C4	C5	C6	C7	C8	C9	VNC		ENE	FEB	MAR	ABR	MAY	JUN	JUL	AGO	SEP	OCT	NOV	DIC
660	3.8	72.8	0.4	0.1	2.2	1.2	0.1	1.1	0.4	0.0	0.0	0.1	17.8	240,838	9.1	8.3	9.0	8.2	8.3	8.1	8.6	8.9	6.1	7.9	8.3	9.2

304-01 Carretera: Palmillas-Apaseo Caseta: Huichapan COORDENADAS
Movimiento: Huimilpan-Huichapan MEX-045D Km: 5.000 GEOGRÁFICAS U T M
Lat: 20.290097 X: 400,832.746 Sentido: 0
Long: -99.949733 Y: 2,243,869.034

TDPA	Clasificación Vehicular en Por ciento													VTA	Volumen de Tránsito Mensual en Por ciento											
	M	A	AR	B	C2	C3	C4	C5	C6	C7	C8	C9	VNC		ENE	FEB	MAR	ABR	MAY	JUN	JUL	AGO	SEP	OCT	NOV	DIC
17	0.2	87.5	0.8	2.1	5.5	1.2	0.4	1.9	0.2	0.0	0.0	0.2	0.0	6,037	7.7	7.3	8.2	8.7	8.1	8.1	6.9	7.3	7.2	8.9	9.9	11.7

304-02 Carretera: Palmillas-Apaseo Caseta: Huichapan COORDENADAS
Movimiento: Apaseo el Grande-Huichapan MEX-045D Km: 5.000 GEOGRÁFICAS U T M
Lat: 20.290097 X: 400,832.746 Sentido: 0
Long: -99.949733 Y: 2,243,869.034

TDPA	Clasificación Vehicular en Por ciento													VTA	Volumen de Tránsito Mensual en Por ciento											
	M	A	AR	B	C2	C3	C4	C5	C6	C7	C8	C9	VNC		ENE	FEB	MAR	ABR	MAY	JUN	JUL	AGO	SEP	OCT	NOV	DIC
5,086	0.4	59.5	0.2	7.1	4.2	5.8	0.5	14.2	2.4	0.3	0.1	5.3	0.0	1,856,524	7.7	7.1	8.5	8.4	8.1	8.2	6.9	7.3	7.2	8.9	9.9	11.8

304-03 Carretera: Palmillas-Apaseo Caseta: Huichapan COORDENADAS
Movimiento: Apaseo el Alto-Huichapan MEX-045D Km: 5.000 GEOGRÁFICAS U T M
Lat: 20.290097 X: 400,832.746 Sentido: 0
Long: -99.949733 Y: 2,243,869.034

TDPA	Clasificación Vehicular en Por ciento													VTA	Volumen de Tránsito Mensual en Por ciento											
	M	A	AR	B	C2	C3	C4	C5	C6	C7	C8	C9	VNC		ENE	FEB	MAR	ABR	MAY	JUN	JUL	AGO	SEP	OCT	NOV	DIC
830	0.2	51.3	0.2	1.7	6.1	16.6	1.1	15.4	4.9	0.0	0.0	2.5	0.0	303,125	7.7	6.5	8.1	7.8	8.1	9.8	6.9	7.3	7.2	8.9	9.9	11.8

305-01 Carretera: Palmillas-Apaseo Caseta: Huimilpan COORDENADAS
Movimiento: Huichapan-Huimilpan MEX-045D Km: 41.700 GEOGRÁFICAS U T M
Lat: 20.348261 X: 366,652.180 Sentido: 0
Long: -100.277524 Y: 2,250,537.627

TDPA	Clasificación Vehicular en Por ciento													VTA	Volumen de Tránsito Mensual en Por ciento											
	M	A	AR	B	C2	C3	C4	C5	C6	C7	C8	C9	VNC		ENE	FEB	MAR	ABR	MAY	JUN	JUL	AGO	SEP	OCT	NOV	DIC
33	0.4	74.7	0.4	3.5	17.4	2.5	0.0	0.9	0.0	0.0	0.0	0.2	0.0	12,102	7.7	7.3	8.2	8.7	8.1	8.0	6.9	7.3	7.2	8.9	9.9	11.8

305-02 Carretera: Palmillas-Apaseo Caseta: Huimilpan COORDENADAS
Movimiento: Apaseo el Grande-Huimilpan MEX-045D Km: 41.700 GEOGRÁFICAS U T M
Lat: 20.348261 X: 366,652.180 Sentido: 0
Long: -100.277524 Y: 2,250,537.627

TDPA	Clasificación Vehicular en Por ciento													VTA	Volumen de Tránsito Mensual en Por ciento											
	M	A	AR	B	C2	C3	C4	C5	C6	C7	C8	C9	VNC		ENE	FEB	MAR	ABR	MAY	JUN	JUL	AGO	SEP	OCT	NOV	DIC
17	0.2	81.3	0.0	0.2	15.7	1.6	0.4	0.4	0.2	0.0	0.0	0.0	0.0	6,237	7.7	7.3	8.2	8.7	8.1	8.0	6.9	7.2	7.2	8.9	9.9	11.9

Nota: Los datos que se presentan, se estimaron a partir de los volúmenes de tránsito registrados en las casetas de cobro de las autopistas en el período enero-agosto de 2018 y la variación estacional del año anterior

VOLUMENES DE TRÁNSITO 2018
CASSETAS DE COBRO DE LAS AUTOPISTAS Y PUENTES DE CUOTA

305-03 Carretera: **Palmillas-Apaseo** Caseta: **Huimilpan** COORDENADAS
 Movimiento: **Apaseo el Alto-Huimilpan** MEX-045D Km: 41.700 GEOGRÁFICAS U T M
 Lat: 20.348261 X: 366,652.180 Sentido: 0
 Long: -100.277524 Y: 2,250,537.627

TDPA	Clasificación Vehicular en Por ciento													VTA	Volumen de Tránsito Mensual en Por ciento											
	M	A	AR	B	C2	C3	C4	C5	C6	C7	C8	C9	VNC		ENE	FEB	MAR	ABR	MAY	JUN	JUL	AGO	SEP	OCT	NOV	DIC
7	0.0	78.9	0.5	2.0	11.2	1.5	0.5	4.9	0.5	0.0	0.0	0.0	0.0	2,546	7.7	7.3	8.2	8.7	8.1	8.1	6.9	7.3	7.2	8.9	9.9	11.7

306-01 Carretera: **Palmillas-Apaseo** Caseta: **Apaseo el Alto** COORDENADAS
 Movimiento: **Huichapan-Apaseo el Alto** MEX-045D Km: 80.000 GEOGRÁFICAS U T M
 Lat: 20.497515 X: 334,380.409 Sentido: 0
 Long: -100.588177 Y: 2,267,341.832

TDPA	Clasificación Vehicular en Por ciento													VTA	Volumen de Tránsito Mensual en Por ciento											
	M	A	AR	B	C2	C3	C4	C5	C6	C7	C8	C9	VNC		ENE	FEB	MAR	ABR	MAY	JUN	JUL	AGO	SEP	OCT	NOV	DIC
615	0.2	45.5	0.2	1.9	5.7	18.3	3.3	17.0	4.7	0.1	0.1	3.0	0.0	224,428	7.7	7.3	8.3	8.2	8.1	8.5	6.9	7.3	7.2	8.9	9.9	11.7

306-02 Carretera: **Palmillas-Apaseo** Caseta: **Apaseo el Alto** COORDENADAS
 Movimiento: **Huimilpan-Apaseo el Alto** MEX-045D Km: 80.000 GEOGRÁFICAS U T M
 Lat: 20.497515 X: 334,380.409 Sentido: 0
 Long: -100.588177 Y: 2,267,341.832

TDPA	Clasificación Vehicular en Por ciento													VTA	Volumen de Tránsito Mensual en Por ciento											
	M	A	AR	B	C2	C3	C4	C5	C6	C7	C8	C9	VNC		ENE	FEB	MAR	ABR	MAY	JUN	JUL	AGO	SEP	OCT	NOV	DIC
4	0.0	83.0	0.8	0.0	2.6	4.2	2.6	6.0	0.8	0.0	0.0	0.0	0.0	1,454	7.8	7.3	8.2	8.7	8.1	8.0	6.9	7.2	7.2	8.9	9.9	11.8

306-03 Carretera: **Palmillas-Apaseo** Caseta: **Apaseo el Alto** COORDENADAS
 Movimiento: **Apaseo el Grande-Apaseo el Alto** MEX-045D Km: 80.000 GEOGRÁFICAS U T M
 Lat: 20.497515 X: 334,380.409 Sentido: 0
 Long: -100.588177 Y: 2,267,341.832

TDPA	Clasificación Vehicular en Por ciento													VTA	Volumen de Tránsito Mensual en Por ciento											
	M	A	AR	B	C2	C3	C4	C5	C6	C7	C8	C9	VNC		ENE	FEB	MAR	ABR	MAY	JUN	JUL	AGO	SEP	OCT	NOV	DIC
90	0.8	88.5	0.2	0.3	4.1	2.1	0.7	2.1	0.5	0.0	0.0	0.7	0.0	32,844	7.7	6.6	8.2	8.0	8.1	9.3	6.9	7.3	7.2	8.9	9.9	11.9

307-01 Carretera: **Palmillas-Apaseo** Caseta: **Apaseo el Grande** COORDENADAS
 Movimiento: **Huichapan-Apaseo el Grande** MEX-045D Km: 82.600 GEOGRÁFICAS U T M
 Lat: 20.511282 X: 333,230.949 Sentido: 0
 Long: -100.599341 Y: 2,268,877.108

TDPA	Clasificación Vehicular en Por ciento													VTA	Volumen de Tránsito Mensual en Por ciento											
	M	A	AR	B	C2	C3	C4	C5	C6	C7	C8	C9	VNC		ENE	FEB	MAR	ABR	MAY	JUN	JUL	AGO	SEP	OCT	NOV	DIC
4,991	0.4	58.3	0.2	7.0	4.5	5.5	0.6	15.1	2.1	0.4	0.1	5.8	0.0	1,821,589	7.7	7.3	8.7	8.3	8.1	7.9	6.9	7.3	7.2	8.9	9.9	11.8

307-02 Carretera: **Palmillas-Apaseo** Caseta: **Apaseo el Grande** COORDENADAS
 Movimiento: **Huimilpan-Apaseo el Grande** MEX-045D Km: 82.600 GEOGRÁFICAS U T M
 Lat: 20.511282 X: 333,230.949 Sentido: 0
 Long: -100.599341 Y: 2,268,877.108

TDPA	Clasificación Vehicular en Por ciento													VTA	Volumen de Tránsito Mensual en Por ciento											
	M	A	AR	B	C2	C3	C4	C5	C6	C7	C8	C9	VNC		ENE	FEB	MAR	ABR	MAY	JUN	JUL	AGO	SEP	OCT	NOV	DIC
8	0.4	85.8	0.0	0.9	7.5	3.1	0.9	1.4	0.0	0.0	0.0	0.0	0.0	2,784	7.7	7.3	8.2	8.7	8.2	8.0	6.9	7.3	7.2	8.9	9.9	11.7

Nota: Los datos que se presentan, se estimaron a partir de los volúmenes de tránsito registrados en las casetas de cobro de las autopistas en el período enero-agosto de 2018 y la variación estacional del año anterior

VOLÚMENES DE TRÁNSITO 2018
CASSETAS DE COBRO DE LAS AUTOPISTAS Y PUENTES DE CUOTA

307-03 Carretera: Palmillas-Apaseo Caseta: Apaseo el Grande COORDENADAS
 Movimiento: Apaseo el Alto-Apaseo el Grande MEX-045D Km: 82.600 GEOGRÁFICAS U T M
 Lat: 20.511282 X: 333,230.949 Sentido: 0
 Long: -100.599341 Y: 2,268,877.108

TDPA	Clasificación Vehicular en Por ciento													VTA	Volumen de Tránsito Mensual en Por ciento											
	M	A	AR	B	C2	C3	C4	C5	C6	C7	C8	C9	VNC		ENE	FEB	MAR	ABR	MAY	JUN	JUL	AGO	SEP	OCT	NOV	DIC
27	0.6	92.9	0.3	0.3	2.1	1.2	0.1	1.0	0.5	0.0	0.0	1.0	0.0	9,982	7.7	6.8	8.8	7.9	8.1	8.7	6.9	7.3	7.2	8.9	9.9	11.8

308-01 Carretera: Rioverde-Cd. Valles Caseta: Rayón COORDENADAS
 Movimiento: Rayón-Vicente Guerrero MEX-070D Km: 2.050 GEOGRÁFICAS U T M
 Lat: 21.863597 X: 435,601.109 Sentido: 0
 Long: -99.623291 Y: 2,417,859.586

TDPA	Clasificación Vehicular en Por ciento													VTA	Volumen de Tránsito Mensual en Por ciento											
	M	A	AR	B	C2	C3	C4	C5	C6	C7	C8	C9	VNC		ENE	FEB	MAR	ABR	MAY	JUN	JUL	AGO	SEP	OCT	NOV	DIC
3,640	0.5	65.5	0.4	1.3	2.1	1.6	0.2	1.8	0.8	0.0	0.0	0.9	24.9	1,328,478	6.7	5.7	8.7	7.8	6.9	6.6	9.8	8.7	7.9	8.8	10.5	11.9

308-02 Carretera: Rioverde-Cd. Valles Caseta: La Pitahaya COORDENADAS
 Movimiento: Vicente Guerrero-La Pitahaya MEX-070D Km: 62.000 GEOGRÁFICAS U T M
 Lat: 21.967581 X: 481,971.697 Sentido: 0
 Long: -99.174618 Y: 2,429,248.943

TDPA	Clasificación Vehicular en Por ciento													VTA	Volumen de Tránsito Mensual en Por ciento											
	M	A	AR	B	C2	C3	C4	C5	C6	C7	C8	C9	VNC		ENE	FEB	MAR	ABR	MAY	JUN	JUL	AGO	SEP	OCT	NOV	DIC
4,629	0.8	69.3	0.4	1.3	1.9	1.8	0.2	1.4	0.9	0.0	0.0	0.7	21.3	1,689,571	5.8	5.7	8.9	7.9	7.1	6.8	10.0	8.7	7.9	8.8	10.5	11.9

309-01 Carretera: Tepic-San Blas Caseta: San Blas COORDENADAS
 Movimiento: Tepic-San Blas Km: 30.600 GEOGRÁFICAS U T M
 Lat: 21.507258 X: 479,172.735 Sentido: 0
 Long: -105.201086 Y: 2,378,302.407

TDPA	Clasificación Vehicular en Por ciento													VTA	Volumen de Tránsito Mensual en Por ciento											
	M	A	AR	B	C2	C3	C4	C5	C6	C7	C8	C9	VNC		ENE	FEB	MAR	ABR	MAY	JUN	JUL	AGO	SEP	OCT	NOV	DIC
3,100	3.1	94.1	0.0	0.7	1.0	0.7	0.1	0.3	0.0	0.0	0.0	0.0	0.0	1,131,671	7.7	7.1	7.9	9.4	8.6	9.1	10.1	9.0	6.5	7.0	8.7	8.9

Nota: Los datos que se presentan, se estimaron a partir de los volúmenes de tránsito registrados en las casetas de cobro de las autopistas en el período enero-agosto de 2018 y la variación estacional del año anterior