






ANUARIO ESTADISTICO DEL TRANSPORTE MARITIMO 2008

↳ **Directorio**

↳ **Presentación**

-  **Registros de embarcaciones matriculadas 2008**
-  **Histórico de embarcaciones matriculadas 2006-2008**
-  **Flota mercante >100 TRB por tipo de barco 2007-2008**
-  **Históricos de la Flota mercante mexicana por tipo de barco, de: 2001 a 2008 para > 1,000 TRB; 1988 a 2006 para > 100 TRB**
-  **Principales líneas navieras mexicanas con flota mayor a 1,000 TRB**

Participación mensual por tipo de carga	Total de Carga	Carga General	Graneles		Petróleo y Deriv.	Fluidos
			Agrícola	Mineral		
Cabotaje ⇨						
Altura ⇨						



























































Históricos anuales de la participación de flota nacional en altura y cabotaje

				
Totales	Carga general	Granel agrícola	Granel mineral	Petroquímicos

ANUARIO ESTADISTICO DEL TRANSPORTE MARITIMO 2008

COMERCIO MARÍTIMO: Litoral Pacífico				
PUERTOS NACIONALES	Rutas comerciales		Agencia /Línea	Productos
	Cabotaje	Altura		
El Sauzal, B.C.				
Ensenada, B.C.				
Isla Cedros, B.C.				
Rosarito, B.C.				
San Felipe, B.C.				
Guerrero Negro, B.C.S.				
La Paz, B.C.S.				
Punta Santa María, B.C.S.				
Isla San Marcos, B.C.S.				
Santa Rosalia, B.C.S.				
San Carlos, B.C.S.				
Guaymas, Son				
Puerto Libertad, Son.				
Mazatlán, Sin.				
Topolobampo, Sin.				
Manzanillo, Col.				
Lázaro Cárdenas, Mich.				
Acapulco, Gro.				
Salina Cruz, Oax.				
Puerto Chiapas, Chis.				

ANUARIO ESTADISTICO DEL TRANSPORTE MARITIMO 2008

COMERCIO MARÍTIMO: <i>Litoral Golfo y Caribe</i>				
PUERTOS NACIONALES	Rutas comerciales		Agencia /Línea	Productos
	Cabotaje	Altura		
Altamira, Tamps.				
Tampico, Tamps.				
Coatzacoalcos, Ver.				
Pajaritos, Ver.				
Tuxpan, Ver.				
Veracruz, Ver.				
Dos Bocas, Tab.				
Frontera, Tab.				
Campeche, Camp.				
Cayo Arcas, Camp.				
Ciudad del Carmen, Camp.				
Progreso, Yuc.				
Cozumel, Q. Roo				
Puerto Morelos, Q. Roo				
Isla Holbox, Q. Roo				
Playa del Carmen, Q. Roo				

ANUARIO ESTADISTICO DEL TRANSPORTE MARITIMO 2008

COMERCIO MARÍTIMO INTERNACIONAL					
CONTINENTES	Navegación de altura		Líneas Navieras	Ruta Comercial	Productos
	Exportación	Importación			
África					
América del Norte					
América Central					
América del Sur					
Asia					
Europa					
Oceanía					

↳ **Reconocimiento**

↳ **Glosario**